









# Legende




## Grenzen

-  Grenze des FFH-Gebietes
-  Flurstücksgrenzen mit Flurstücksnummern, Gebäude
-  ALK-Nutzungsgrenzen

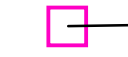
## Lebensraumtypen

| Natura 2000-Code                                                                         | Bezeichnung                                                                           |
|------------------------------------------------------------------------------------------|---------------------------------------------------------------------------------------|
|  6212 | Submediterrane Halbtrockenrasen (Mesobromion)                                         |
|  6410 | Pfeifengraswiesen auf kalkreichem Boden, tonig-schluffigen Böden (Molinion caeruleae) |
|  6510 | Magere Flachland-Mähwiesen (Alopecurus pratensis, Sanguisorba officinalis)            |
|  7230 | Kalkreiche Niedermoore                                                                |
|  9130 | Waldmeister-Buchenwald (Asperulo-Fagetum) <i>(nicht signifikant)</i>                  |

## Erhaltungszustand der Lebensraumtypen

| Wertstufe                                                                               | Beschreibung        |
|-----------------------------------------------------------------------------------------|---------------------|
|  A   | hervorragend        |
|  B   | gut                 |
|  C | mittel bis schlecht |


## Dauerbeobachtungsflächen

-  3-D Dauerbeobachtungsfläche mit Nummer

## Faltertransekte

-  Faltertransekt

**REGIERUNGSPRÄSIDIUM KASSEL**  
Obere Naturschutzbehörde

 Umsetzung der  
Flora-Fauna-Habitat-Richtlinie in Hessen

### FFH-Gebiet Nr. 4724-311 "Hohekopf bei Großalmerode"

Karte 1: FFH-Lebensraumtypen in Wertstufen, inkl. Lage der Dauerbeobachtungsflächen

#### Grunddatenerhebung

Maßstab: 1 : 5.000

Kartengrundlagen:  
Amtliche Liegenschaftskarte, mit Genehmigung der Hessischen Verwaltung für Bodenmanagement und Geoinformation (HVBG);  
ATKIS® Digitales Orthophoto 5 (DOP5), mit Genehmigung des Hessischen Landesamtes für Bodenmanagement und Geoinformation (HLBG)

|            | Datum      | Zeichen |
|------------|------------|---------|
| bearbeitet | Feb. 2010  | Be      |
| gezeichnet | Feb. 2010  | Bö      |
| geprüft    | 12.02.2010 | Be      |