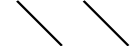







	Dauerbeobachtungsfläche / Vegetationsaufnahme
	Wertstufe A
	Wertstufe B
	Weichholzauenwälder *91E0
	Röhrichte 6430
	Bodensaure Buchenwälder 9110
	Abgrenzung Lebensraumtypen
	FFH Gebietsgrenze
	Amtliche Liegenschaftskarte

Maßnahme:
FFH Grunddatenerfassung
Ederseeufer bei Herzhausen (4819-303)

Darstellung: Lebensraumtypen	M 1:	5000
	Datum:	01.11.03
	Bearb.:	CN/BW/WW

Auftraggeber:
Land Hessen
vertr. durch
RP Kassel
Steinweg 6
34117 Kassel



Planverfasser:
BIOline
PLANUNG • ANALYSEN • GUTACHTEN
UMWELTKOMMUNIKATION
ORKETALSTRASSE 9
35104 LFS.-DALWIGKSTHAL
TEL 06454/9119-79 FAX -80

Datengrundlage:
Amtliche Liegenschaftskarte, mit Genehmigung
der Hessischen Kataster- und Flurneuordnungsverwaltung (HKFV)