






### Legende der FFH-Lebensraumtypen

-  Grenze des gemeldeten FFH-Gebietes
-  6212 Submediterrane Halbtrockenrasen (Mesobromion)
-  6510 Extensive Mähweiden der planaren bis submontanen Stufe
-  8230 Silikatfelskuppen mit ihrer Pioniervegetation
-  Dauerbeobachtungsflächen

### Erhaltungszustand

- A Wertstufe A (hervorragend)
- B Wertstufe B (gut)
- C Wertstufe C (mittel bis schlecht)



**Regierungspräsidium Kassel**  
- Obere Naturschutzbehörde -

**Grunddatenerhebung FFH-Gebiet 4821-301**  
"Wartberg bei Kirchberg"

### Karte der FFH-Lebensraumtypen



cognitio  
Kommunikation & Planung  
Andreas Hoffmann  
Westendstr. 23  
34305 Niedenstein  
Tel: 05603/925023  
info@cognitio.de

Maßstab 1:5000

Datum: 15.11.05

Kartengrundlage: Amtliche Liegenschaftskarte, mit Genehmigung der Hessischen Kataster- und Flurneuordnungsverwaltung (HKFV)