

3518400

3518600

3518800

3519000

5677200

5677200

5677000

5677000

5676800

5676800

5676600

5676600

5676400

5676400

5676200

5676200

# Merxhausen

## Lebensraumtypen und Wertstufen



LRT 3260 Wertstufe C





LRT 91E0 Wertstufe C

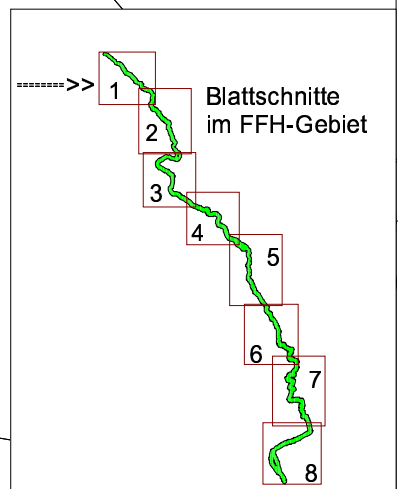


Fließgewässer



FFH-Gebiet

<b>Auftraggeber:</b>  <b>REGIERUNGSPRÄSIDIUM KASSEL</b>	
<b>Auftragnehmer:</b> Dr. Egbert Korte  für Fisch- und Gewässerökologische Studien	
<b>Roman Hugo</b> Büro für integrierte Geographische Informationssysteme	<b>Karte:</b> 1.1
<b>Grunddatenerfassung</b> <b>FFH-Gebiet 4821-307</b> Ems zwischen Merxhausen und Werkel	
<b>Bewertung der Lebensraumtypen (LRT)</b> LRT *91E0 LRT 3260	
Bearbeitung: R. Hugo S. Brunzel, K. Gimpel, D. Hübner, E. Korte	
GIS/Kartographie: R. Hugo	
Datum: November 2005	
Projekt: BFS_GISLINE_5_11-h_26	
<b>Datengrundlage:</b> Datengrundlage: Amtliche Liegenschaftskarte, mit Genehmigung der Hessischen Verwaltung für Bodenmanagement und Geoinformation (HVBG)	

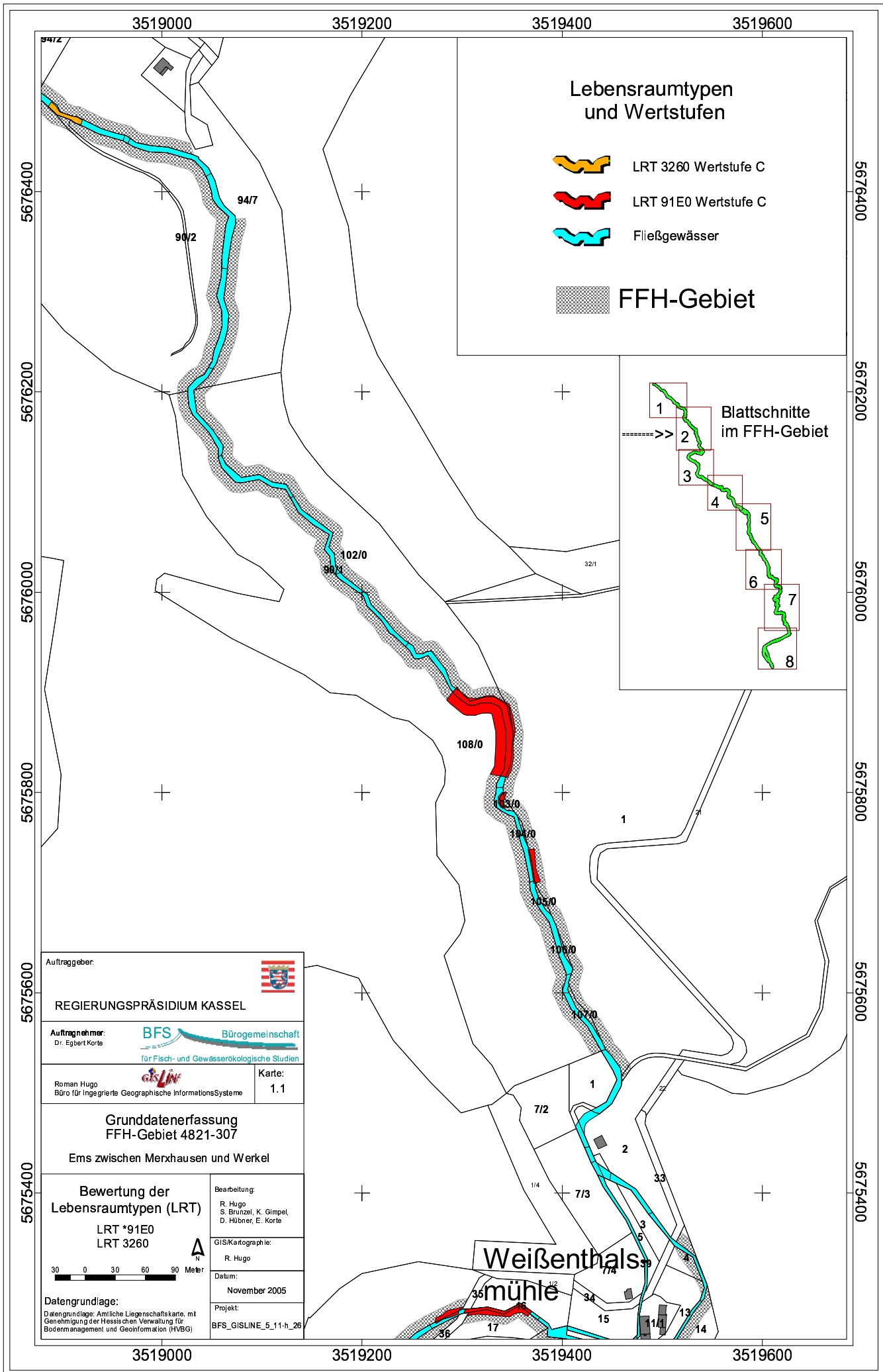


3518400

3518600

3518800

3519000



3519000

3519200

3519400

3519600

5675400

5675400

5675200

5675200

5675000

5675000

5674800





5674800

5674600





5674600

5674400

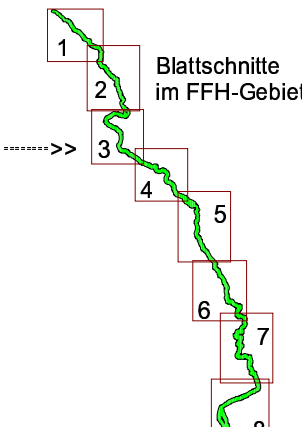
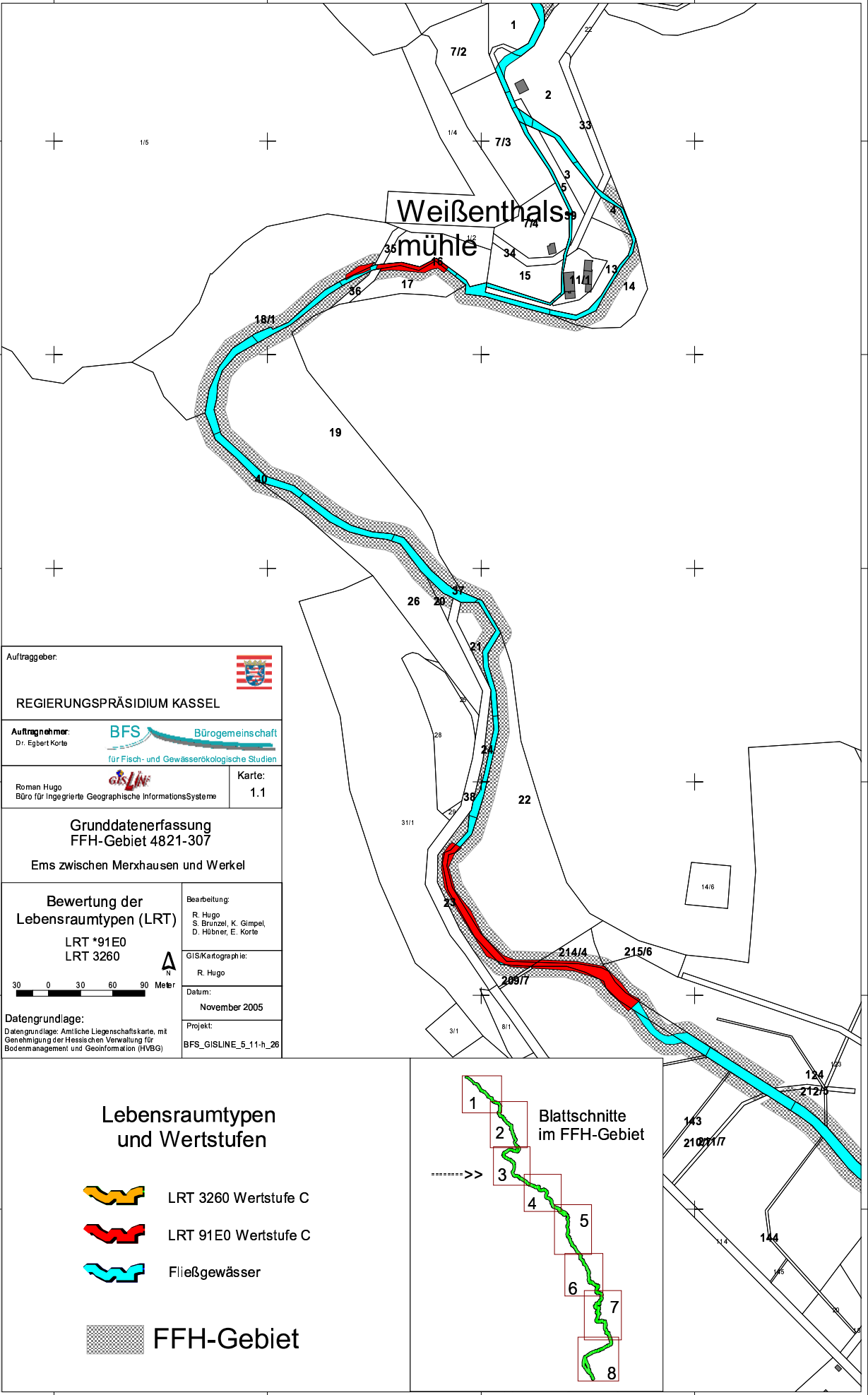
5674400

Auftraggeber:  <b>REGIERUNGSPRÄSIDIUM KASSEL</b>	
Auftragnehmer:  <b>BFS Bürogemeinschaft</b> für Fisch- und Gewässerökologische Studien	
Roman Hugo Büro für integrierte Geographische Informationssysteme	Karte: 1.1
<b>Grunddatenerfassung</b> <b>FFH-Gebiet 4821-307</b> <b>Ems zwischen Merxhausen und Werkel</b>	
<b>Bewertung der Lebensraumtypen (LRT)</b> LRT *91E0 LRT 3260	Bearbeitung: R. Hugo S. Brunzel, K. Gimpel, D. Hübner, E. Korte
 	GIS/Kartographie: R. Hugo
Datengrundlage: Datengrundlage: Amtliche Liegenschaftskarte, mit Genehmigung der Hessischen Verwaltung für Bodenmanagement und Geoinformation (HVBG)	Datum: November 2005
	Projekt: BFS_GISLINE_5_11-h_26

### Lebensraumtypen und Wertstufen

-  LRT 3260 Wertstufe C
-  LRT 91E0 Wertstufe C
-  Fließgewässer
-  FFH-Gebiet

### Blattschnitte im FFH-Gebiet

3519800

3520000

3520200

3520400

5674800

5674800

5674600

5674600

5674400

5674400

5674200

5674200

5674000

5674000

5673800

5673800

5673600

5673600

### Lebensraumtypen und Wertstufen



LRT 3260 Wertstufe C



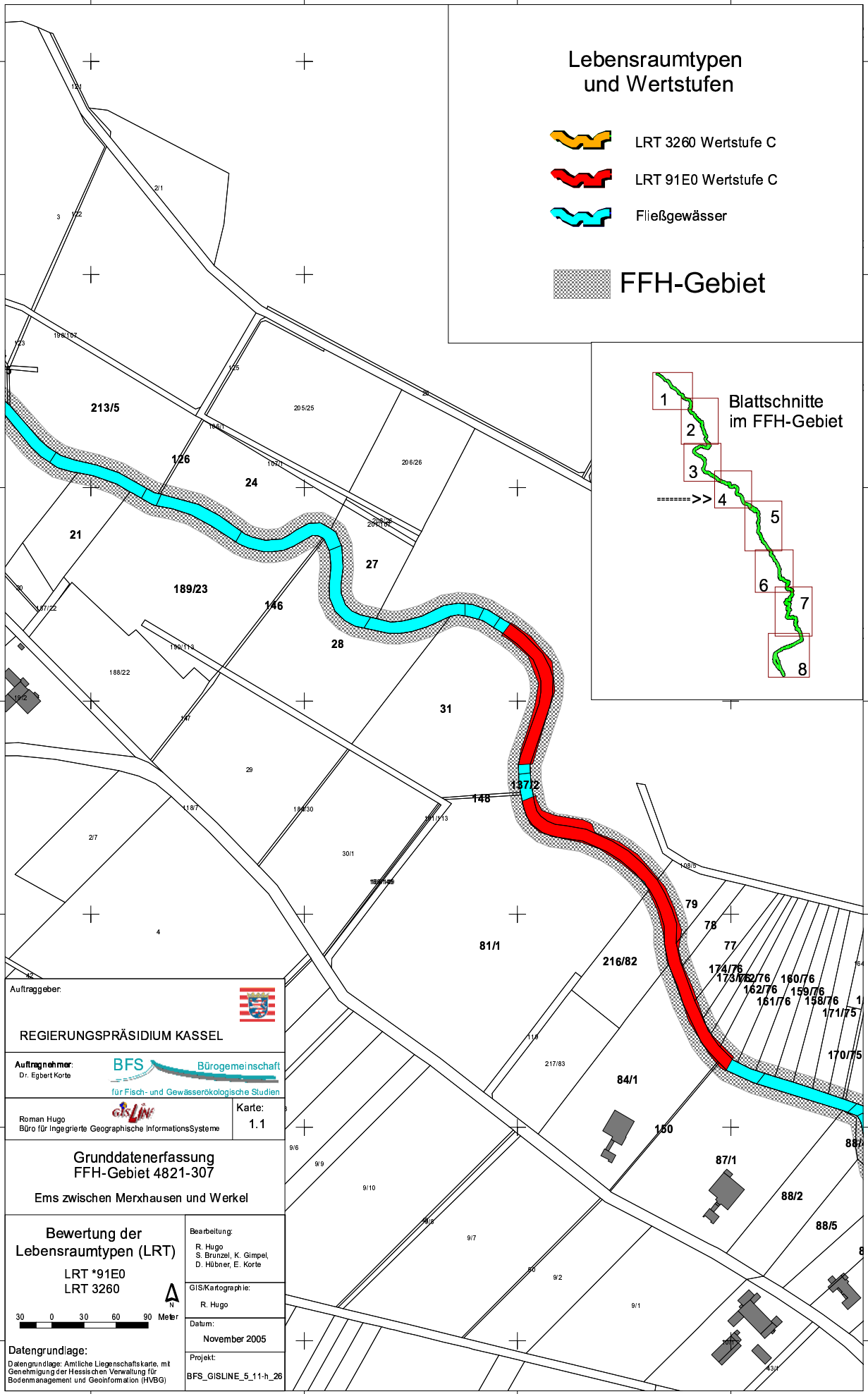
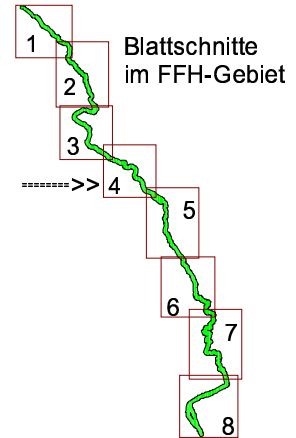
LRT 91E0 Wertstufe C





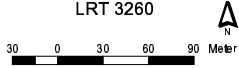
Fließgewässer



FFH-Gebiet



<p>Auftraggeber:</p>  <p><b>REGIERUNGSPRÄSIDIUM KASSEL</b></p>	
<p>Aufnehmer:</p> <p>Dr. Egbert Korte</p>  <p><b>BFS Bürogemeinschaft</b> für Fisch- und Gewässerökologische Studien</p>	
<p>Roman Hugo</p> <p>Büro für integrierte Geographische Informationssysteme</p>	<p>Karte:</p> <p>1.1</p>
<p><b>Grunddatenerfassung</b></p> <p><b>FFH-Gebiet 4821-307</b></p> <p>Ems zwischen Merxhausen und Werkel</p>	
<p><b>Bewertung der Lebensraumtypen (LRT)</b></p> <p>LRT *91E0</p> <p>LRT 3260</p>	
<p>Bearbeitung:</p> <p>R. Hugo</p> <p>S. Brunzel, K. Gimpel</p> <p>D. Hübner, E. Korte</p>	
<p>GIS/Kartographie:</p> <p>R. Hugo</p>	
<p>Datum:</p> <p>November 2005</p>	
<p>Projekt:</p> <p>BFS_GISLINE_5_11-h_26</p>	
<p>Datengrundlage:</p> <p>Datengrundlage: Amtliche Liegenschaftskarte, mit Genehmigung der Hessischen Verwaltung für Bodenmanagement und Geoinformation (HVBG)</p>	



3520600

3520800

3521000

3521200

5673800

5673600

5673400

5673200

5673000

5672800

5673800

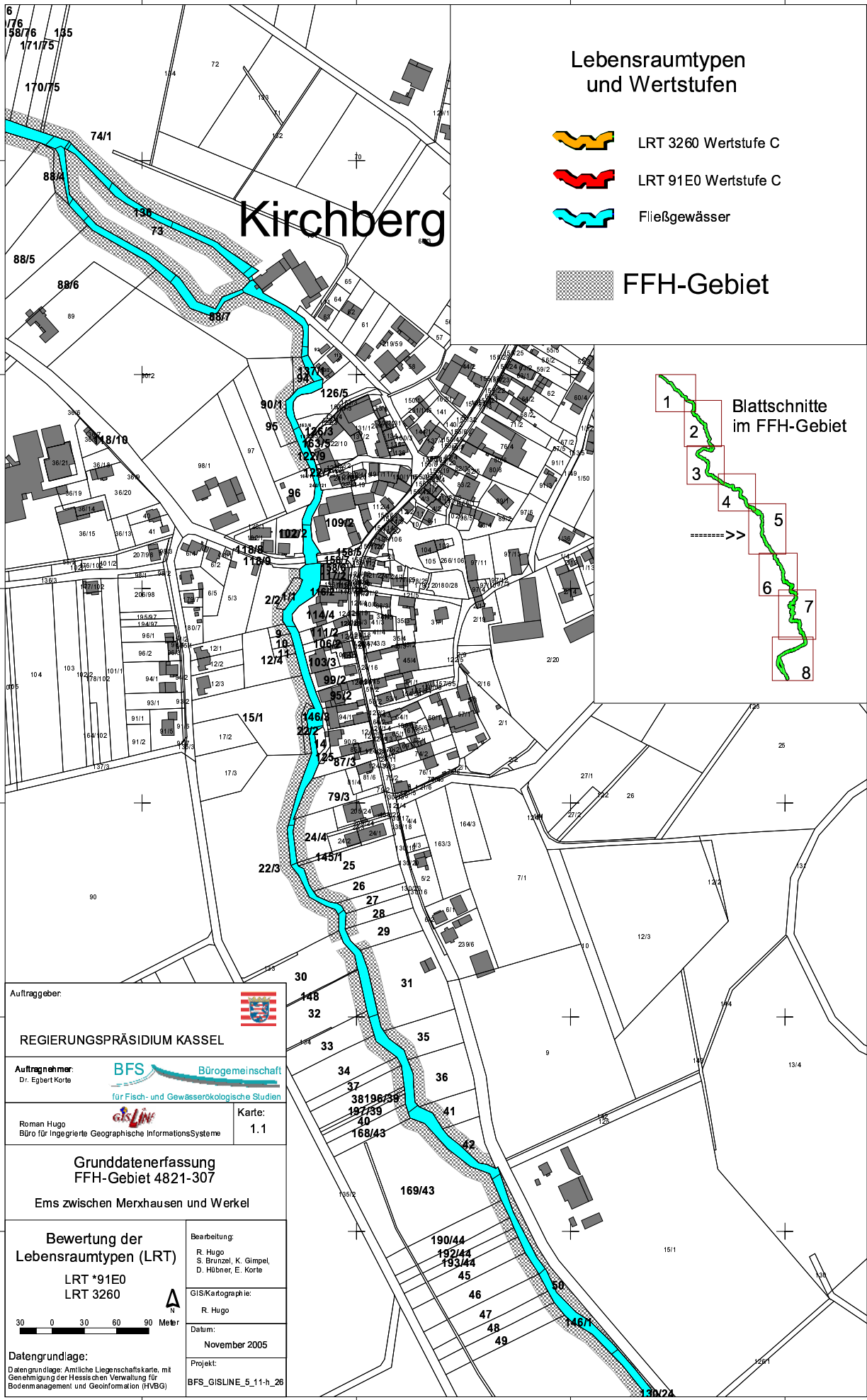
5673600

5673400

5673200

5673000

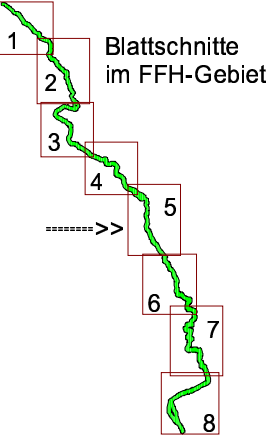
5672800





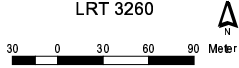
# Kirchberg

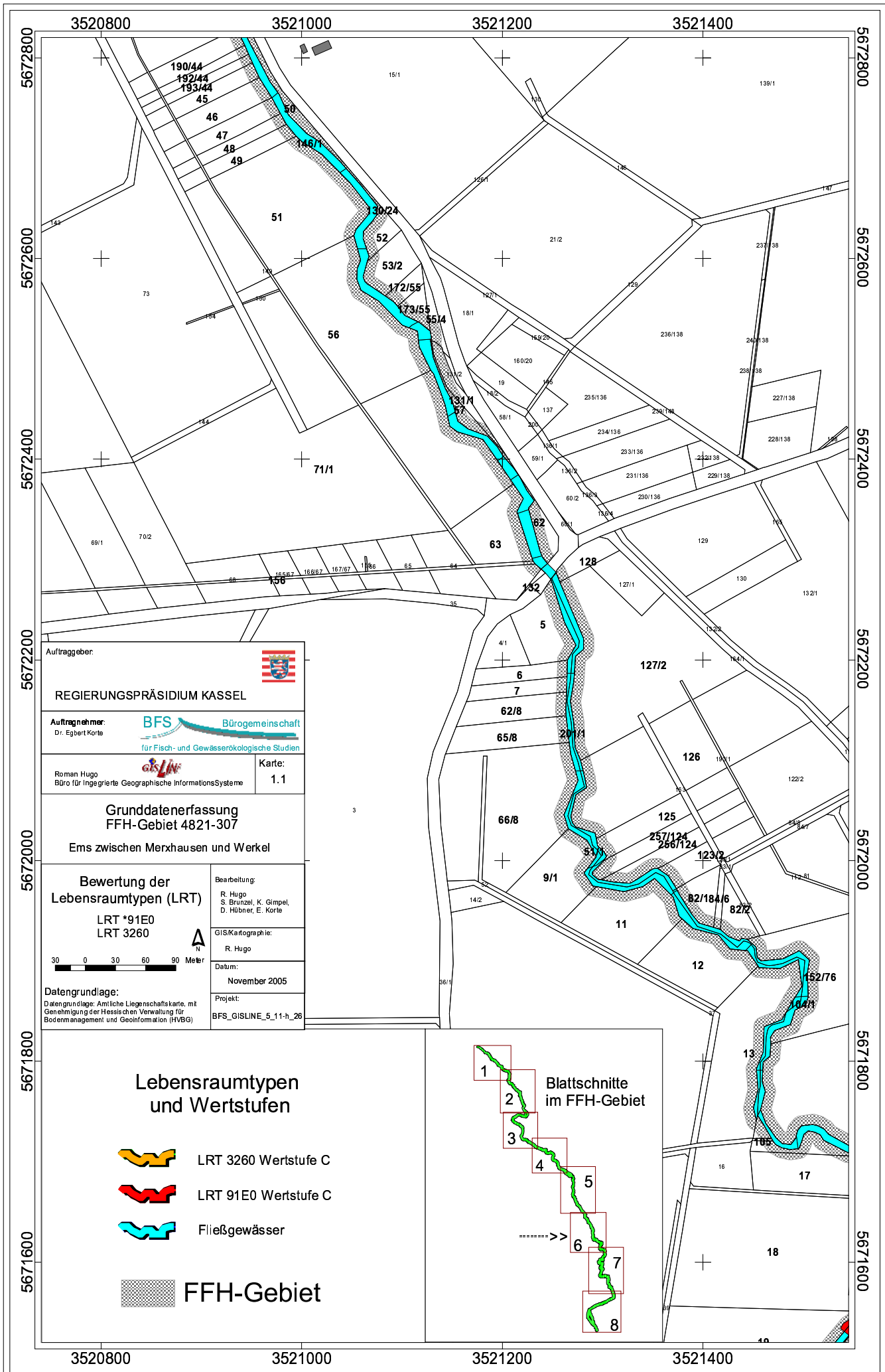
## Lebensraumtypen und Wertstufen





-  LRT 3260 Wertstufe C
-  LRT 91E0 Wertstufe C
-  Fließgewässer
-  FFH-Gebiet







<p>Auftraggeber:</p>  <p><b>REGIERUNGSPRÄSIDIUM KASSEL</b></p>	
<p>Auftragnehmer:</p>  <p><b>BFS Bürogemeinschaft</b> für Fisch- und Gewässerökologische Studien</p>	
<p>Roman Hugo Büro für integrierte Geographische Informationssysteme</p>	<p>Karte: 1.1</p>
<p><b>Grunddatenerfassung</b> FFH-Gebiet 4821-307</p> <p>Ems zwischen Merxhausen und Werkel</p>	
<p><b>Bewertung der Lebensraumtypen (LRT)</b></p> <p>LRT *91E0 LRT 3260</p>	
<p>Bearbeitung: R. Hugo S. Brunzel, K. Gimpel, D. Hübner, E. Korte</p>	
<p>GIS/Kartographie: R. Hugo</p>	
<p>Datum: November 2005</p>	
<p>Projekt: BFS_GISLINE_5_11-h_26</p>	
<p>Datengrundlage: Datengrundlage: Amtliche Liegenschaftskarte, mit Genehmigung der Hessischen Verwaltung für Bodenmanagement und Geoinformation (HBVG)</p>	

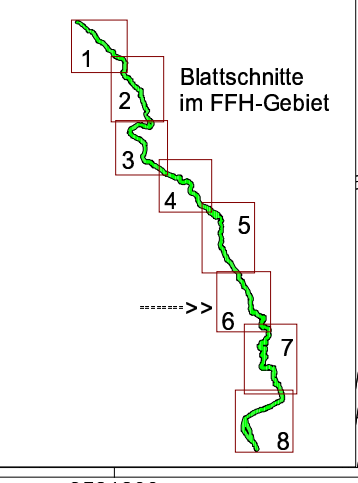


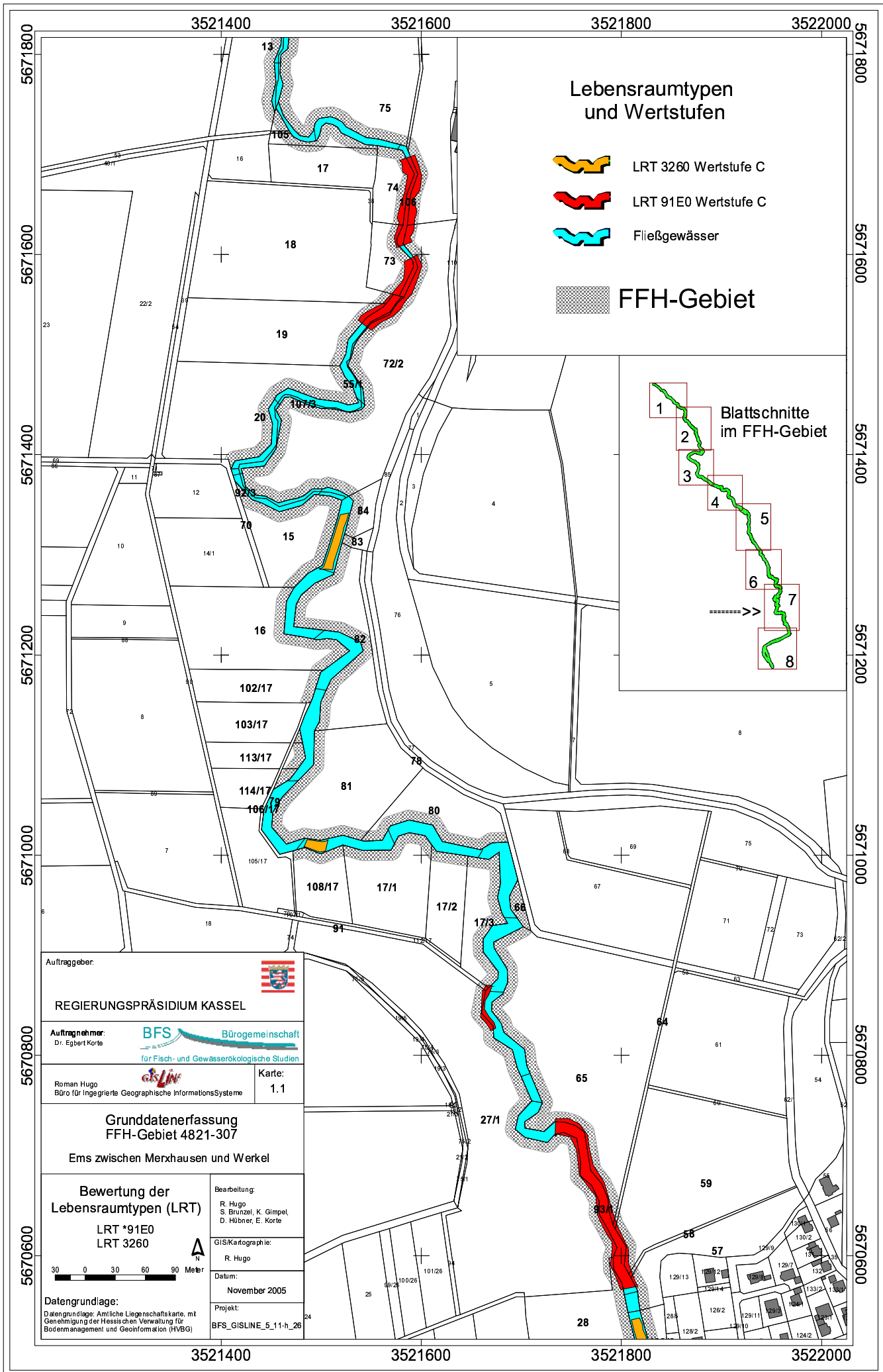


Auftraggeber:  <b>REGIERUNGSPRÄSIDIUM KASSEL</b>	
Auftragnehmer:  <b>BFS Bürogemeinschaft</b> für Fisch- und Gewässerökologische Studien	
Roman Hugo Büro für integrierte Geographische Informationssysteme	Karte: 1:1
<b>Grunddatenerfassung</b> <b>FFH-Gebiet 4821-307</b> Ems zwischen Merxhausen und Werkel	
<b>Bewertung der Lebensraumtypen (LRT)</b> LRT *91E0 LRT 3260	Bearbeitung: R. Hugo S. Brunzel, K. Gimpel, D. Hübner, E. Korte
 	GIS/Kartographie: R. Hugo
Datengrundlage: Datengrundlage: Amtliche Liegenschaftskarte, mit Genehmigung der Hessischen Verwaltung für Bodenmanagement und Geoinformation (HVBG)	Datum: November 2005
	Projekt: BFS_GISLINE_5_11-h_26

### Lebensraumtypen und Wertstufen

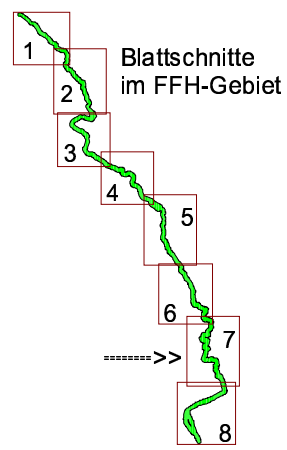
-  LRT 3260 Wertstufe C
-  LRT 91E0 Wertstufe C
-  Fließgewässer
-  FFH-Gebiet



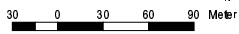


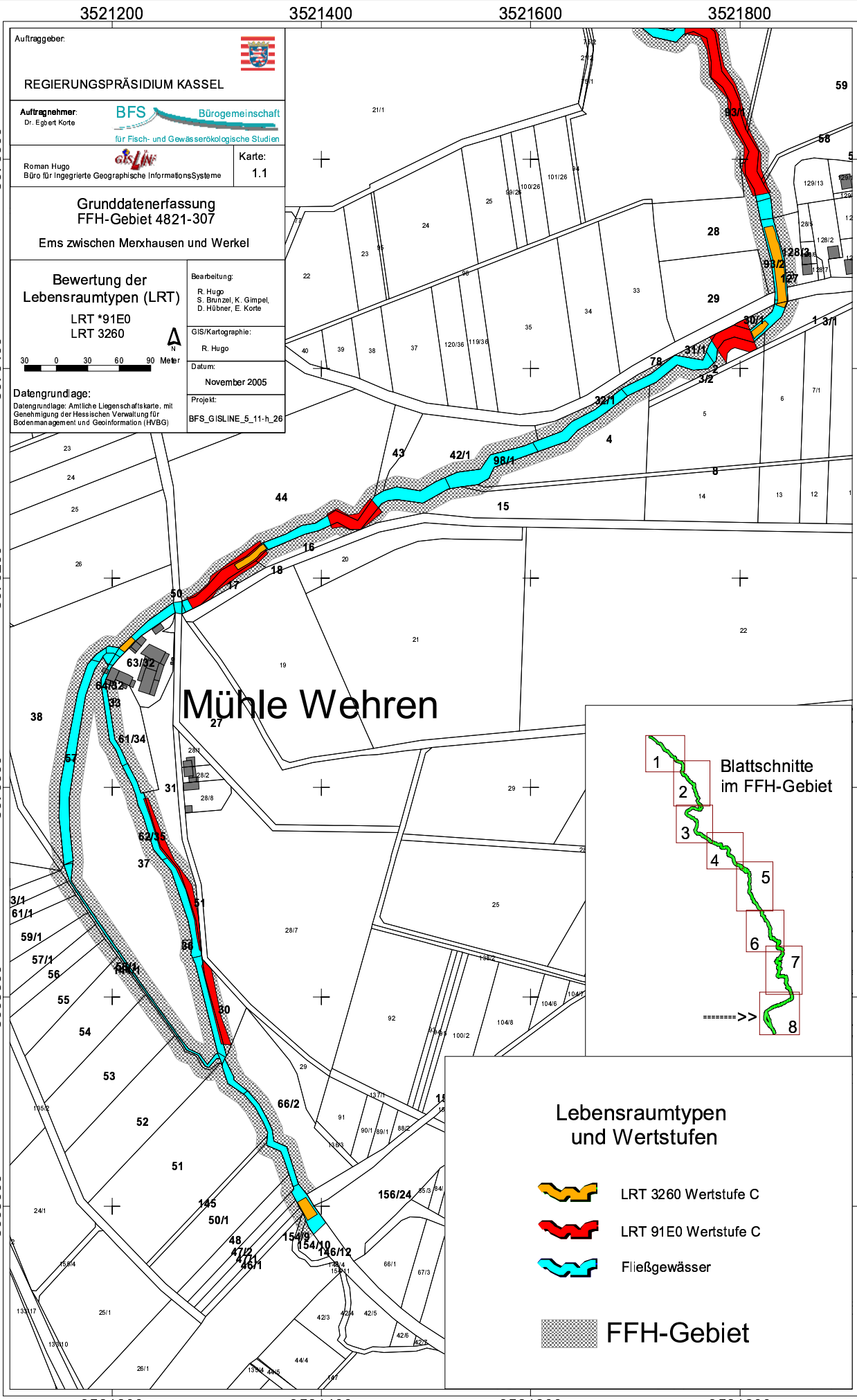


**Lebensraumtypen  
und Wertstufen**

-  LRT 3260 Wertstufe C
-  LRT 91E0 Wertstufe C
-  Fließgewässer
-  FFH-Gebiet



<b>Auftraggeber:</b>  <b>REGIERUNGSPRÄSIDIUM KASSEL</b>	
<b>Auftragnehmer:</b> Dr. Egbert Korte  <b>BFS Bürogemeinschaft</b> für Fisch- und Gewässerökologische Studien	
Roman Hugo Büro für integrierte Geographische Informationssysteme	<b>Karte:</b> 1.1
<b>Grunddatenerfassung</b> <b>FFH-Gebiet 4821-307</b> Ems zwischen Merxhausen und Werkel	
<b>Bewertung der Lebensraumtypen (LRT)</b> LRT *91E0 LRT 3260	
30 0 30 90 Meter 	<b>Bearbeitung:</b> R. Hugo S. Brunzel, K. Gimpel, D. Hübner, E. Korte <b>GIS/Kartographie:</b> R. Hugo <b>Datum:</b> November 2005 <b>Projekt:</b> BFS_GISLINE_5_11-h_26
<b>Datengrundlage:</b> Datengrundlage: Amtliche Liegenschaftskarte, mit Genehmigung der Hessischen Verwaltung für Bodenmanagement und Geoinformation (HVBG)	



**Auftraggeber:**  
**REGIERUNGSPRÄSIDIUM KASSEL**

**Auftragnehmer:**  
**BFS Bürogemeinschaft**  
 für Fisch- und Gewässerökologische Studien

Roman Hugo  
 Büro für Integrierte Geographische Informationssysteme

**Karte:**  
 1.1

**Grunddatenerfassung**  
**FFH-Gebiet 4821-307**  
 Ems zwischen Mexhhausen und Werkel

**Bewertung der Lebensraumtypen (LRT)**  
 LRT \*91E0  
 LRT 3260

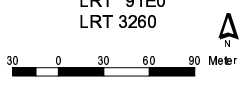
**Bearbeitung:**  
 R. Hugo, S. Brunzel, K. Gimpel, D. Hübner, E. Korte

**GIS/Kartographie:**  
 R. Hugo

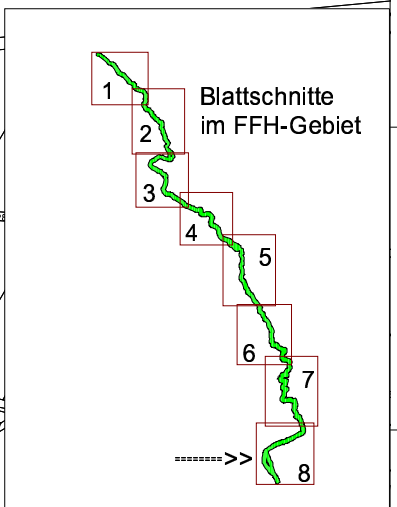
**Datum:**  
 November 2005

**Projekt:**  
 BFS\_GISLINE\_5\_11-h\_26

**Datengrundlage:**  
 Datengrundlage: Amtliche Liegenschaftskarte, mit Genehmigung der Hessischen Verwaltung für Bodenmanagement und Geoinformation (HVBG)



**A**  
 1:1



**Lebensraumtypen und Wertstufen**

- LRT 3260 Wertstufe C
- LRT 91E0 Wertstufe C
- Fließgewässer
- FFH-Gebiet



Auftraggeber:



REGIERUNGSPRÄSIDIUM KASSEL

Auftragnehmer:  
Dr. Egbert Korte



Roman Hugo  
Büro für Integrierte Geographische Informationssysteme

Karte:  
1.1

Grunddatenerfassung  
FFH-Gebiet 4821-307

Ems zwischen Merxhausen und Werkel

Bewertung der  
Lebensraumtypen (LRT)

LRT \*91E0  
LRT 3260



Bearbeitung:

R. Hugo  
S. Brunzel, K. Gimpel,  
D. Hübner, E. Korte

GIS/Kartographie:

R. Hugo

Datum:

November 2005

Projekt:

BFS\_GISLINE\_5\_11-h\_26

Datengrundlage:

Datengrundlage: Amtliche Liegenschaftskarte, mit  
Genehmigung der Hessischen Verwaltung für  
Bodenmanagement und Geoinformation (HVBG)

## Lebensraumtypen und Wertstufen



LRT 3260 Wertstufe C



LRT 91E0 Wertstufe C



Fließgewässer



FFH-Gebiet

## Blattschnitte im FFH-Gebiet

