



ALNUS

Arbeitsgemeinschaft für Landschaftsplanung,
Naturschutz und Umweltstudien GbR

Lärchenweg 15a
38667 Bad Harzburg
Fon 05322 / 950668
Fax 05322 / 950669

Grunddatenerfassung zum FFH-Gebiet Heiligenberg östlich Gensungen (Nr. 4822-303)

Karte 1: FFH-Lebensraumtypen




Lebensraumtypen

-  **8220** Silikatfelsen mit Felsspaltenvegetation
-  **9130** Waldmeister-Buchenwald (Asperulo-Fagetum)
-  **9180** Schlucht- und Hangmischwälder Tilio-Acerion
-  **9130** Waldmeister-Buchenwald (Asperulo-Fagetum)

Dauerbeobachtungsflächen

-  **V_{nr}** Vegetationsaufnahme Nr. "nr"

Grenzlinien

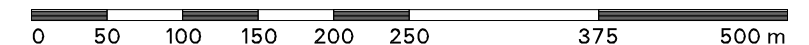
-  **Gebietsgrenze**
-  **Flurstücksgrenze**
-  **Biotoptypenabgrenzung**



Stand: 01.11.2006
 Auftraggeber: Regierungspräsidium Kassel
 Bearbeiter: Dr. Kathrin Baumann
 Privat-Forstrat Hartmut Tiedt
 Datengrundlage: Amtliche Liegenschaftskarte, mit Genehmigung des
 Hessischen Landesamtes für Bodenmanagement und Geoinformation (HLBG)



Maßstab: 1 : 5.000



Erstellung: Altmann & Möllenkamp - Gesellschaft für Umweltmonitoring und Fernerkundung bR, D-37136 Holzrode, Schulstraße 5
 Tel.: +49-5507-91473, Fax: +49-5507-91474, eMail: info@aum-digital.de