





























Legende

Grenzen

-  FFH-Grenze angepasst an Flurstücksgrenzen
-  Flurstücksgrenzen mit Flurstücksnummer
-  Nutzungsgrenzen
-  Gemarkungsgrenzen



Biotoptypen (einschl. FFH-Kontaktbiotope)

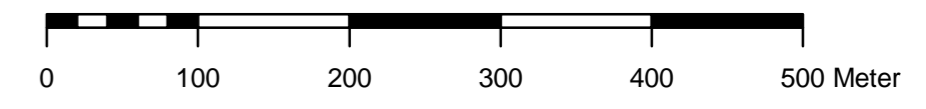
- | HB-Code | Bezeichnung |
|---|---|
| Wälder | |
|  | 01.110 Buchenwälder mittlerer und basenreicher Standorte |
|  | 01.120 Bodensaure Buchenwälder |
|  | 01.130 Buchenwälder trockenwarmer Standorte |
|  | 01.173 Bachauenwälder |
|  | 01.181 Laubbaumbestände aus (überwiegend) nicht einheimischen Arten |
|  | 01.183 Übrige stark forstlich geprägte Laubwälder |
|  | 01.220 Sonstige Nadelwälder |
|  | 01.300 Mischwälder |
|  | 01.400 Schlagfluren und Vorwald |
|  | 01.500 Waldränder |
| Gehölze | |
|  | 02.100 Gehölze trockener bis frischer Standorte |
|  | 02.200 Gehölze feuchter bis nasser Standorte |
| Streuobst | |
|  | 03.000 Streuobst |
| Gewässer | |
|  | 04.211 Kleine bis mittlere Mittelgebirgsbäche |
|  | 04.420 Teiche |
|  | 04.430 Bagger- und Abtragungsgewässer |
| Grünland | |
|  | 06.110 Grünland frischer Standorte, extensiv genutzt |
|  | 06.120 Grünland frischer Standorte, intensiv genutzt |
|  | 06.300 Übrige Grünlandbestände |
|  | 06.520 Magerrasen basenreicher Standorte |
| Ruderalfluren | |
|  | 09.200 Ausdauernde Ruderalfluren frischer bis feuchter Standorte |
|  | 09.300 Ausdauernde Ruderalfluren warm-trockener Standorte |
| Ackerwildkrautfluren | |
|  | 11.140 Intensiväcker |
| Felsfluren, Block- und Schutthalden | |
|  | 10.200 Block- und Schutthalden |

Besiedelter Bereich, Straßen und Wege


- | HB-Code | Bezeichnung |
|---|--|
|  | 14.100 Siedlungsfläche |
|  | 14.200 Industrie- und Gewerbefläche |
|  | 14.300 Freizeitanlagen (z.B. Freizeitparks, Tierparks, Grillplätze, Hundeplätze) |
|  | 14.400 Einzelgebäude |
|  | 14.420 Landwirtschaftliche Hof- und Gebäudefläche, einzelstehendes Wohnhaus, Wochenendhaus |
|  | 14.430 Windkraftanlage, Sendemast, -turm |
|  | 14.450 Ruinen und sonstige verfallende Gebäude |
|  | 14.460 Kleingebäude (Feldscheune, Viehunterstand, Bienenstöcke usw.) |
|  | 14.510 Straße (incl. Nebenanlagen) |
|  | 14.520 Befestigter Weg (inkl. geschotterter Weg) |
|  | 14.530 Unbefestigter Weg |
|  | 14.550 Gleisanlage, Bahnhof, Schienenverkehrsfläche |
|  | 14.580 Lagerplatz |
|  | 14.700 Abfallentsorgungsanlage, Deponie, Aufschüttung (in Betrieb) |
|  | 14.800 Steinbruch, Abbaustätten (in Betrieb) |
| Sonstiges | |
|  | 99.900 Sonstiges (Steinschüttungen) |

Einfluss der Kontaktbiotope

-  positiv
-  negativ
- alle übrigen Flächen neutral



REGIERUNGSPRÄSIDIUM KASSEL
Obere Naturschutzbehörde

 Umsetzung der
Flora-Fauna-Habitat-Richtlinie in Hessen

FFH-Gebiet Nr. 4825-301 "Trimberg bei Reichensachsen"

Karte 3: Biotoptypen, inkl. Kontaktbiotope Grunddatenerhebung

Maßstab: 1 : 5.000	Datum	Zeichen
Kartengrundlage: Amtliche Liegenschaftskarte, mit Genehmigung der Hessischen Kataster- und Flurmeinderungsverwaltung (HKFV), ATKIS® Digitales Orthophoto 5 (DOP5), mit Genehmigung des Hessischen Landesvermessungsamtes (HLVA)	bearbeitet Dez. 2010	Be, He
	gezeichnet Dez. 2010	Ga, Fr
	geprüft Dez. 2010	He

BÖF
Büro für angewandte Ökologie und Forstplanung

Hafenstraße 28, 34125 Kassel
Tel: 0561 579893-0, Fax: 0561 579893-9
eMail: info@boef-kassel.de