



# Grunddatenerfassung zum FFH-Gebiet Werraaltarm bei Schwebda (Nr. 4826-304)



## FFH-Lebensraumtypen in Wertstufen incl. Lage der Dauerbeobachtungsflächen

Karte 1






### Lebensraumtypen

-  **3150** Natürliche eutrophe Seen mit einer Vegetation des Magnopotamions oder Hydrocharitions
-  **\*91E0** Auenwälder mit *Alnus glutinosa* und *Fraxinus excelsior* (Alno-Padion, Alnion incanae, Salicion albae)




### Dauerbeobachtungsflächen

-  **D<sub>nr</sub>** Dauerbeobachtungsfläche Nr. "nr"
-  **V<sub>nr</sub>** Vegetationsaufnahme Nr. "nr"

### Gefährdete und bewertungsrelevante Pflanzen- und Tierarten

-  Spreizender Wasserhahnenfuß (*Ranunculus circinatus*)
-  Wasserfenchel (*Oenanthe aquatica*)
-  Teichmuschel (*Anodonta cygnea*)
-  Kleines Granatauge (*Erythromma viridulum*)
-  Wasserfrosch (*Rana esculenta*)

### Grenzlinien

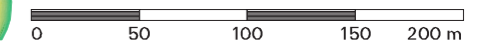
-  **Gebietsgrenze**
-  **Flurstücksgrenze**
-  **Biotoptypenabgrenzung**

Stand: 15.11.2007  
 Auftraggeber: Regierungspräsidium Kassel  
 Bearbeiter: Dipl.-Biologe Hjalmar Thiel  
 Volkerode, Oberdorf 2, 37124 Rosdorf  
 Tel.: 05509-2492  
 eMail: hjalmar.thiel@web.de

Kartengrundlage: Amtliche Liegenschaftskarte,  
 mit Genehmigung der Hessischen Verwaltung  
 für Bodenmanagement und Geoinformation (HVBG)  
 ATKIS ©Digitales Orthophoto 5 (DOP5),  
 mit Genehmigung des Hessischen Landesamtes  
 für Bodenmanagement und Geoinformation (HLBG)



Maßstab: 1 : 3.500



Bearbeitung:  
 Altmann & Möllenkamp - Gesellschaft für Umweltmonitoring und Fernerkundung bR  
 D-37136 Holzrode, Schulstraße 5  
 Tel.: +49-5507-91473, Fax: +49-5507-91474, eMail: info@aum-digital.de

