













Biotoptypen und Kontaktbiotope zum FFH-Gebiet

-  02.100 - Gehölze trockener bis frischer Standorte
-  02.200 - Gehölze feuchter bis nasser Standorte
-  02.300 - gebietsfremde Gehölze
-  02.500 - Baumreihen
-  03.000 - Streuobst
-  04.213 - Mittelgebirgsflüsse
-  04.230 - Altwässer
-  05.110 - Röhrichte (incl. Schilfröhrichte)
-  05.130 - Feuchtbrachen und Hochstaudenfluren
-  06.120 - Grünland frischer Standorte, intensiv genutzt
-  06.210 - Grünland feuchter bis nasser Standorte
-  06.300 - übrige Grünlandbestände
-  09.200 - ausdauernde Ruderalfluren frischer bis feuchter Standorte
-  11.120 - Äcker mittlerer Standorte
-  11.140 - Intensiväcker
-  14.510 - Straßen, vollständig versiegelte Wirtschaftswege
-  14.530 - unbefestigte Wege
-  14.700 - Lagerfläche für Gartenbauabfälle

Einfluss der Kontaktbiotope

- +** positiv
- negativ
- alle übrigen Flächen neutral



Maßstab 1: 5.000

Regierungspräsidium Kassel

Obere Naturschutzbehörde

Umsetzung der Flora-Fauna-Habitatrichtlinie in Hessen
FFH-Gebiet 4827-302 Frankenloch bei Heldra
 Grunddatenerhebung 2004

Biotoptypen innerhalb des FFH-Gebietes und Kontaktbiotope

Dipl.-Biol. Hjalmar Thiel
 Oberdorf 2; 37124 Rosdorf-Volkerode
 Tel.: 05509 / 24 92