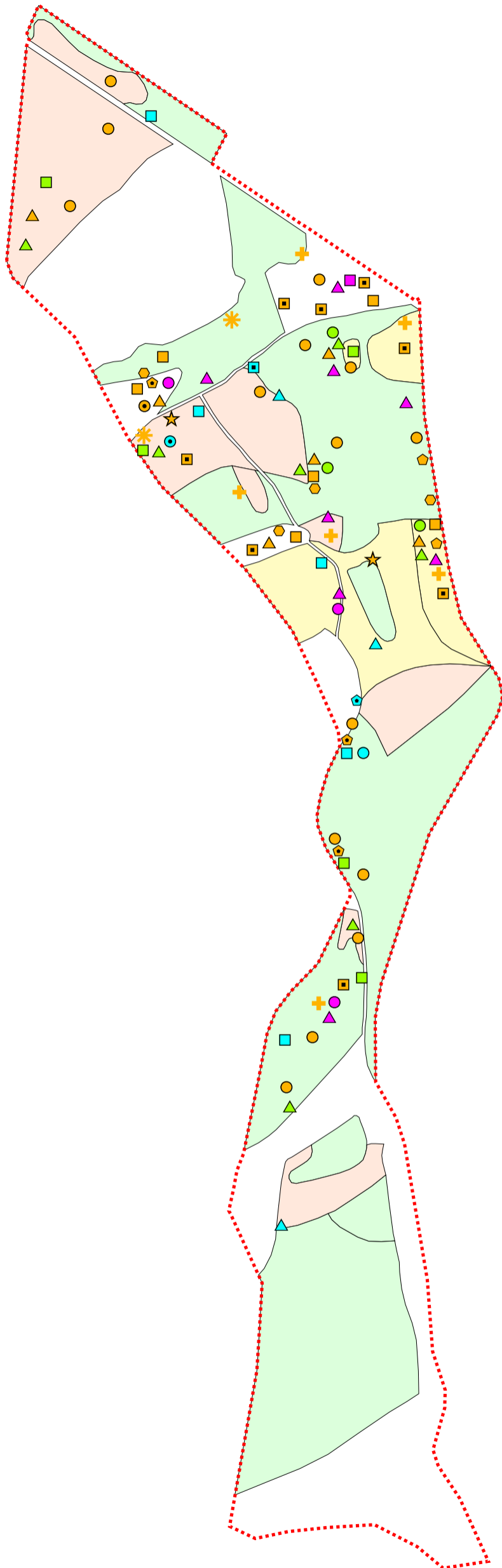






# Faunakarte des FFH-Gebietes Nr. 4917-307 "Battenfelder Driescher"



## Bemerkenswerte Tierarten


-  *Picus canus* (Grauspecht)
-  *Picus viridis* (Grünspecht)
-  *Dryocopus martius* (Schwarzspecht)
-  *Lullula arborea* (Heidelerche)
-  *Anthus trivialis* (Baumpieper)
-  *Lanius excubitor* (Raubwürger)
-  *Zygaena filipendulae* (Sechsfleck-Widderchen)
-  *Zygaena ionicerae* (Echtes Klee-Widderchen)
-  *Zygaena purpuralis* (Thymian-Widderchen)
-  *Hesperia comma* (Kommalfalter)
-  *Pyrgus malvae* (Kleiner Würfeldickkopffalter)
-  *Argynnis paphia* (Kaisermantel)
-  *Argynnis aglaja* (Großer Perlmutterfalter)
-  *Boloria selene* (Braunfleckiger Perlmutterfalter)
-  *Erebia medusa* (Rundaugen-Mohrenfalter)
-  *Coenonympha arcania* (Perlgrasfalter)
-  *Lasiommata megera* (Mauerfuchs)
-  *Callophrys rubi* (Brombeerzipfelfalter)
-  *Lycaena virgaureae* (Dukaten-Feuerfalter)
-  *Lycaena tityrus* (Brauner Feuerfalter)
-  *Metrioptera brachyptera* (Kurzflügelige Beißschrecke)
-  *Stenobothrus lineatus* (Heidegrashüpfer)
-  *Stenobothrus nigromaculatus* (Schwarzfleckiger Grashüpfer)


## FFH-Lebensraumtypen

-  Trockene Heiden
-  Borstgrasrasen
-  Wacholder-Formation auf Zwergstrauchheiden oder Borstgrasrasen
-  Grenze des FFH-Gebietes



50 0 50 100 150 200 Meter



Projekt Grunddatenerfassung FFH-Gebiet "Battenfelder Driescher"					
Karte Punktverbreitung bemerkenswerter Tierarten				Maßstab 1:5000	
Gemarkung Battenfeld			Landkreis Waldeck-Frankenberg		
Karte Nr. 6	Blatt Nr.	Bearbeitet ACH	Tech. Bearb. WEN	Geprüft ACH	Datum 15.11.03
		Neckermann & Achterholt Ökologische Gutachten 35091 Cölbe Tel.: 06421/86491		