




Lebensraumtypen und Wertstufen

- Dystrophe Seen und Teiche, Erhaltungszustand B
- Übergangs- und Schwingrasenmoore, Erhaltungszustand B
- Übergangs- und Schwingrasenmoore, Erhaltungszustand C
- Magere Flachland-Mähwiese, Erhaltungszustand B
- Magere Flachland-Mähwiese, Erhaltungszustand C
- Zwergstrauch-Heiden, Erhaltungszustand C
- Lage der Dauerquadrate
- Grenze des FFH-Gebietes
- Flurstücke
- FI 17
Flst 3/4 Flur- und Flurstücksnummer

**Karte der Lebensraumtypen des FFH-Gebietes
4918-301 "Nemphetal bei Bottendorf "**





Projekt		Grunddatenerfassung FFH-Gebiet 4918-301 "Nemphetal bei Bottendorf"		
Karte		Lebensraumtypen		Maßstab 1:5000
Gemeinde-Gemarkung Burgwald-Bottendorf			Landkreis Waldeck-Frankenberg	
Karte Nr. 1	Blatt Nr.	Bearbeitet NEC	Geprüft ACH	Datum 15.11.04
		Neckermann & Achterholt Ökologische Gutachten 35091 Cölbe Tel.: 06421/86491		