


Zeichenerklärung






Grenzen

 FFH-Gebietsgrenze





Bemerkenswerte Arten

(Gefährdungskategorien 0, 1, 2 oder R der Roten Liste)

Tagfalter und Heuschrecken

-  *Boloria selene* (Braunfleckiger Perlmutterfalter)
-  *Erebia medusa* (Rundaugen-Mohrenfalter)
-  *Lycaena tityrus* (Brauner Feuerfalter)
-  *Lycaena virgaureae* (Dukatenfalter)
-  *Mecostethus grossus* (Sumpfschrecke)

Höhere Pflanzen

-  *Arnica montana* (Arnika)
-  *Ophioglossum vulgatum* (Gewöhnliche Natternzunge)
-  *Pedicularis sylvatica* (Wald-Läusekraut)
-  *Scutellaria minor* (Kleines Helmkraut)



Grunddatenerfassung FFH-Gebiet 4918-303 Eichelpfuhl

Bemerkenswerte Arten

Auftraggeber:
Regierungspräsidium Kassel

Bearbeitung:
Dipl.-Biol. C. Hepting, Dipl.-Biol. Gerrit Engelbach
Dipl.-Biol. M. Förster, Dipl.-Biol. B. v. Blanckenhagen

Maßstab
1 : 3 000

Datum
Dezember 2007

Blatt/Anlage-Nr.
Karte 6



0 25 50 100 Meter

Kartengrundlagen:
Amtliche Liegenschaftskarte, mit Genehmigung der Hessischen Verwaltung für Bodenmanagement und Geoinformation (HVBG);
ATKIS® Digitales Orthophoto 5 (DOP5), mit Genehmigung des Hessischen Landesamtes für Bodenmanagement und Geoinformation (HLBG).