





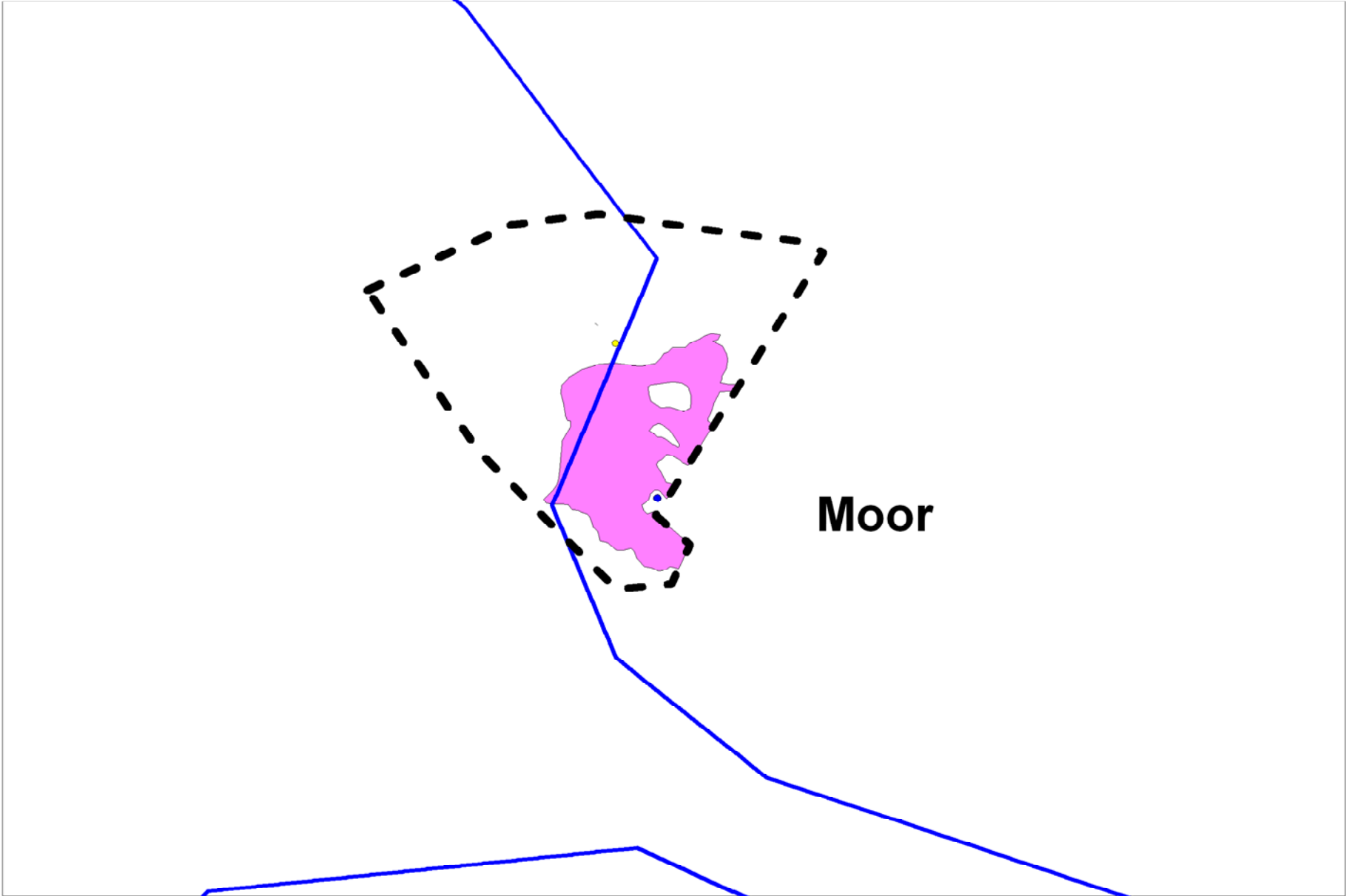


-  Eriophorum angustifolium
-  Hydrocotyle vulgaris
-  Lycopodium clavatum
-  Amtliche Liegenschaftskarte
-  Untersuchungsgebiet
-  FFH Gebietsgrenze



Maßnahme:
FFH Grunddatenerfassung
Hoher Keller 4920-304
Ausschnitt: Moor

Darstellung:
Flächenhafte/punktförmige
Verbreitung bemerkenswerter Arten

M 1:	2500
Datum:	09.03.07
Bearb:	MS/WW

Planverfasser:
**PLANUNGSBÜRO FÜR ÖKOLOGIE
NATURSCHUTZ U. LANDSCHAFTSPFLEGE**
Diplom-Biologe Markus Schön Müller
34537 Bad Wildungen- Hundsdorf
Hetscholdmühle Tel. 05621/71381

Auftraggeber:
Land Hessen vertr. durch
RP Kassel
Steinweg 6
34117 Kassel



Datengrundlage:
Kartengrundlage: Amtliche Liegenschaftskarte, mit Genehmigung der
Hessischen Verwaltung für Bodenmanagement und Geoinformation
(HVBG)