

**Karte 1 - Blattschnitt 1**

Auftraggeber:  
**REGIERUNGSPRÄSIDIUM KASSEL**

Auftragnehmer:  
**BFS** Bürgergemeinschaft  
 für Fisch- und Gewässerökologische Studien

Rommel Hopp  
 Büro für Integrierte Geographische Informationssysteme

**Grunddatenerfassung  
 FFH-Gebiet 4920-305**  
 "Ürft zwischen Hundsdorf und der Mündung in die Schwalm"

**Lage der Dauerbeobachtungsflächen  
 Verbreitung Anhang II-Arten  
 FFH-Lebensraumtypen**

Datengrundlage:  
 Amtliche Liegenschaftskarte, mit Genehmigung der Hessischen  
 Verwaltung für Bodenmanagement und Geoinformation (HVBG)  
 Projekt:  
 BfS\_GDLNHE\_3\_11\_1\_34  
 Datum:  
 Oktober 2008

**Legend:**

- P 1, P 2, ... Probestellen-ID Fischfang
- P 13, P 14, ... Probestellen-ID Vegetationsaufnahme/ Dauerbeobachtungsstelle
- Beobachtungsstelle nach ALK (Anzahl der Liegenschaftskarte)
- Flächenbeschränkung nach ALK (Anzahl der Liegenschaftskarte)
- Dauerbeobachtungsstelle
- Vegetationsaufnahme

**Erhaltungszustand Groppe (Cottus gobio)**

- Wertstufe A
- Wertstufe B
- Wertstufe C

**Erhaltungszustand Bachneunauge (Lampetra planeri)**

- Wertstufe A
- Wertstufe B
- Wertstufe C

○ Untersuchungstelle Fischfauna ohne Nachweise

■ aufgrund der Lebensraumstruktur nicht für Groppe und Bachneunauge besiedelbar

**Lebensraumtypen**

- 91E0 Wertstufe B
- 91E0 Wertstufe C
- 64S1 Wertstufe C
- 32E0 Wertstufe B
- 32E0 Wertstufe C
- Gebietsgrenze FFH

**Hundsdorf**

**Hetscholdsmühle**

**Armsfeld**

**Schlagmühle**

**P 1**

**P 2**

**P 3**

**P 4**

**P 5**

**P**

0.00

0.000

0.157

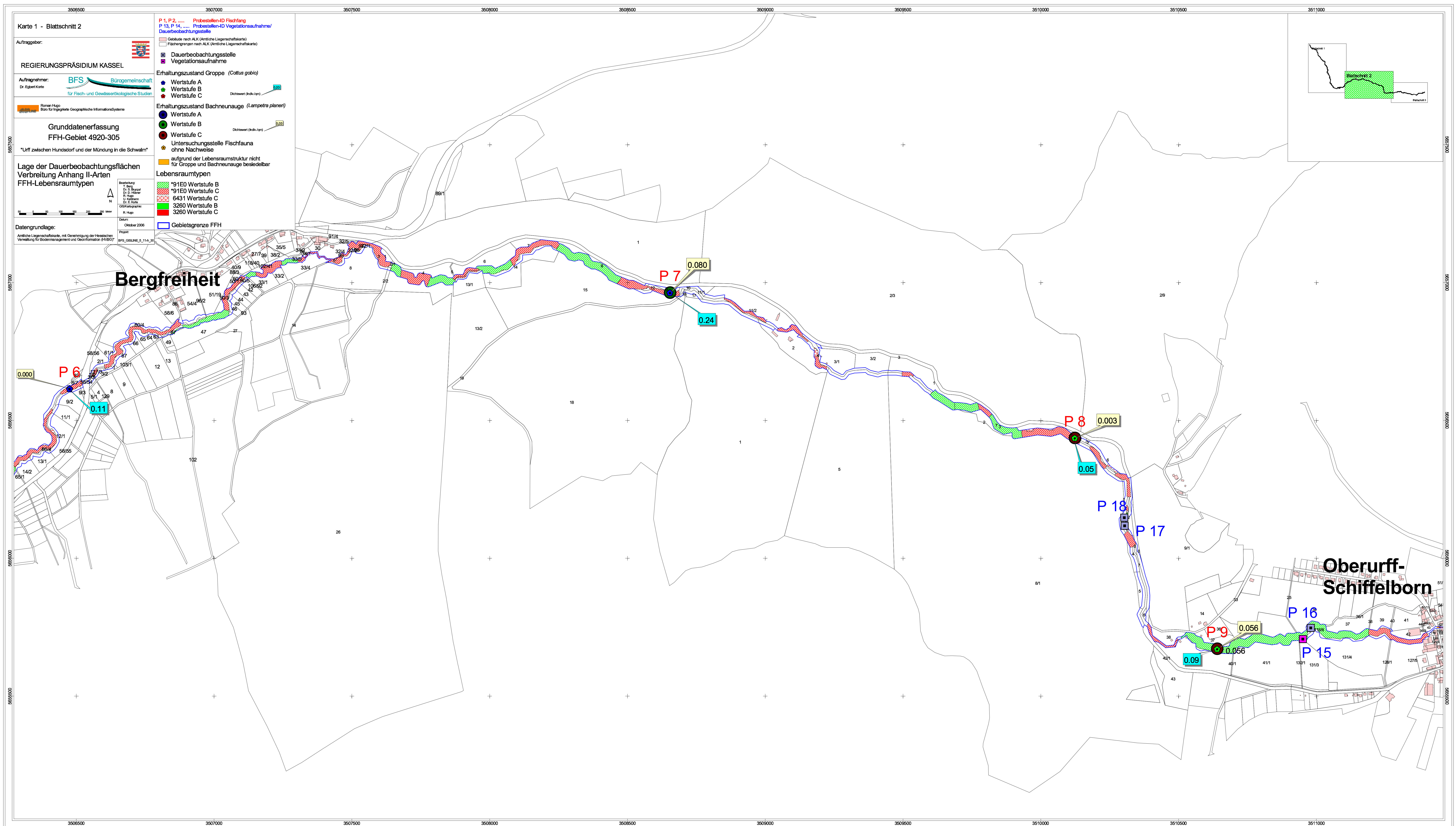
0.18

0.217

0.06

0.100

0.000



3511500 3512000 3512500 3513000 3513500 3514000 3514500

**Karte 1 - Blattschnitt 3**

Auftraggeber:  
**REGIERUNGSPRÄSIDIUM KASSEL**

Auftragnehmer:  
**BFS Bürogemeinschaft**  
für Fisch- und Gewässerökologische Studien

Roman Hugg  
Büro für Integrierte Geographische Informationssysteme

**Grunddatenerfassung  
FFH-Gebiet 4920-305**

"Urff zwischen Hundsdorf und der Mündung in die Schwalm"

Lage der Dauerbeobachtungsflächen  
Verbreitung Anhang II-Arten  
FFH-Lebensraumtypen

Datengrundlage:  
Amtliche Liegenschaftskarte, mit Genehmigung der Hessischen  
Verwaltung für Bodenmanagement und Geoinformation (HVBG)

Projekt:  
BFS\_GISLINE\_5\_11-f\_30

**P 1, P 2, ... Probestellen-ID Fischfang**  
**P 13, P 14, ... Probestellen-ID Vegetationsaufnahme/  
Dauerbeobachtungsstelle**

Gebäude nach ALK (Amtliche Liegenschaftskarte)  
Flächengrenzen nach ALK (Amtliche Liegenschaftskarte)

Dauerbeobachtungsstelle  
Vegetationsaufnahme

Erhaltungszustand Gropppe (*Cottus gobio*)

- Wertstufe A
- Wertstufe B
- Wertstufe C

Dichtewert (Indiv./qm) 0,03

Erhaltungszustand Bachneunauge (*Lampetra planeri*)

- Wertstufe A
- Wertstufe B
- Wertstufe C

Dichtewert (Indiv./qm) 0,03

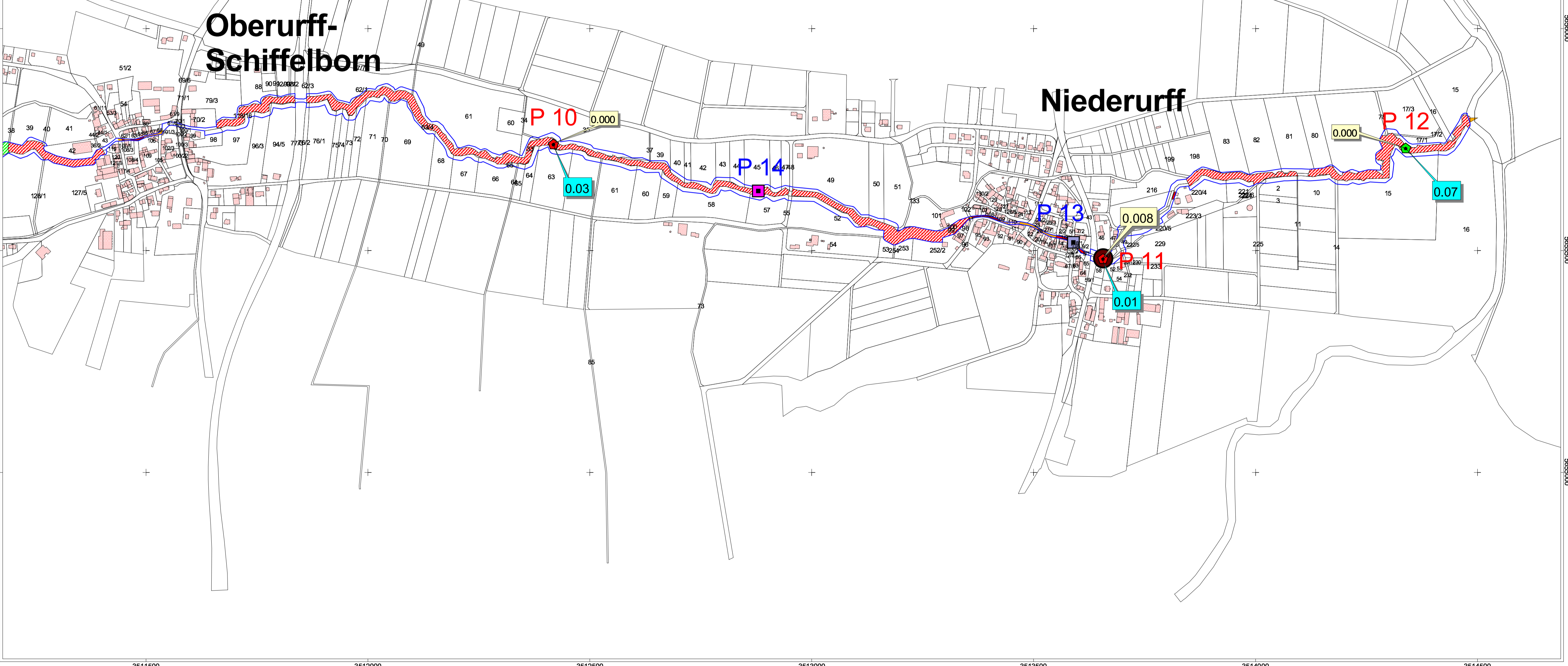
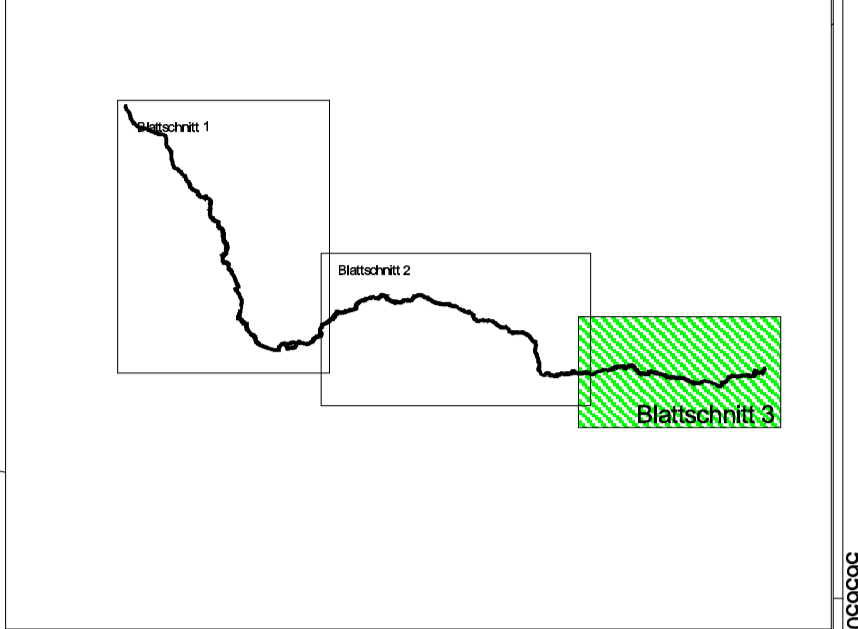
Untersuchungsstelle Fischfauna  
ohne Nachweise

aufgrund der Lebensraumstruktur nicht  
für Gropppe und Bachneunauge besiedelbar

Lebensraumtypen

- \*91E0 Wertstufe B
- \*91E0 Wertstufe C
- 6431 Wertstufe C
- 3260 Wertstufe B
- 3260 Wertstufe C

Gebietsgrenze FFH



3511500 3512000 3512500 3513000 3513500 3514000 3514500