


FFH-Grunddatenerfassung im geplanten Natura-2000-Gebiet „Borkener See“

Karte 3: Verbreitung der Anhang-Arten





Legende

Arten des FFH-Anhangs II


 Kammolch (*Triturus cristatus*)


Arten des Anhangs I der Vogelschutzrichtlinie

 Mittelspecht (*Dendrocopos medius*)

 Neuntöter (*Lanius collurio*)

 Grauspecht (*Picus canus*)

 Grenze des FFH-Gebietes

 Grenze der Biotoptypen

 Flurstücksgrenze

1 Flächennummer

Projektbezeichnung:	Natura-2000-Gebiet 4921-301 „Borkener See“	Stand:	Okt. 2002
Auftraggeber:	Regierungspräsidium Kassel – Obere Naturschutzbehörde	Maßstab:	1 : 5.000
Gesamtbearbeitung:	 Gutachterbüro für ökologische Planungen	Kartenerstellung:	Thomas Widdig Ökologische Gutachten Allendorf/Lda.
	Dipl.-Biol. Matthias Simon Luise-Berthold-Straße 24 D - 35037 Marburg Fon: 0 64 21/350 550 Fax: 0 64 21/ 34 00 539 E-mail: Simon-Marburg@t-online.de		