

FFH-Grunddatenerfassung
im geplanten Natura-2000-Gebiet
„Borkener See“


Karte 5: Biotoptypen und Kontaktbiotope






Legende

Biotoptypen

(Code-Nr. und Bezeichnung gemäß Hessischer Biotopkartierung)

-  01.110 Buchenwälder mittlerer und basenreicher Standorte
 -  01.183 Übrige stark forstlich geprägte Laubwälder
 -  01.220 Sonstige Nadelwälder
 -  01.400 Schlagfluren und Vorwald
 -  02.100 Gehölze trockener bis frischer Standorte
 -  02.200 Gehölze feuchter bis nasser Standorte
 -  02.300 Gebietsfremde Gehölze
 -  04.211 Kleine bis mittlere Mittelgebirgsbäche
 -  04.310 Altarme
 -  04.320 Altwasser (einschließlich Qualmgewässer und Tobwasser)
 -  04.420 Teiche
 -  04.430 Bagger- und Abtragungsgewässer
 -  05.110 Röhrichte (inkl. Schilfröhrichte)
 -  05.130 Feuchtbrachen und Hochstaudenfluren
 -  05.140 Großseggenriede
 -  06.110 Grünland frischer Standorte, extensiv genutzt
 -  06.120 Grünland frischer Standorte, intensiv genutzt
 -  06.210 Grünland feuchter bis nasser Standorte
 -  06.300 Übrige Grünlandbestände
 -  06.520 Magerrasen basenreicher Standorte
 -  06.530 Magerrasen saurer Standorte
 -  09.100 Annuelle Ruderalfluren
 -  09.200 Ausdauernde Ruderalfluren frischer bis feuchter Standorte
 -  11.140 Intensiväcker
 -  12.200 Erwerbsgartenbau, Obstbau, Baumschulen
 -  14.100 Siedlungsfläche
 -  14.400 Einzelgebäude
 -  14.420 Landwirtschaftliche Hof- und Gebäudefläche, einzelstehendes Wohnhaus, Wochenendhaus
 -  14.460 Kleingebäude (Feldscheune, Viehunterstand, Bienenstöcke, usw.)
 -  14.520 Befestigter Weg (inkl. geschotterter Weg)
 -  14.530 Unbefestigter Weg
 -  14.540 Parkplatz
 -  99.041 Graben, Mühlgraben
 -  99.101 vegetationsfreie Fläche (offener Boden, offene Schlamm-, Sand-, Kies-, Felsfläche)
-  Einzelbaum

Einfluss der Kontaktbiotope auf das FFH-Gebiet

-  neutral
-  Grenze des FFH-Gebietes
-  Flurstücksgrenze

Projektbezeichnung: Natura-2000-Gebiet 4921-301 „Borkener See“	Stand: Okt. 2002
Karte 5: Biotoptypen und Kontaktbiotope	Maßstab: 1 : 5.000
Auftraggeber: Regierungspräsidium Kassel – Obere Naturschutzbehörde	
Gesamtbearbeitung:  Gutachterbüro für ökologische Planungen	Kartenerstellung: Thomas Widdig Ökologische Gutachten Allendorf/Lda.
Dipl.-Biol. Matthias Simon Luise-Berthold-Straße 24 D - 35037 Marburg Fon: 0 64 21/950 550 Fax: 0 64 21/ 34 00 539 E-mail: Simon-Marburg@t-online.de	