

**Legende**

**Grenzen**

- Grenze des FFH-Gebietes
- Flurstücksgrenzen mit Flurstücksnummern

**Biotoptypen (einschl. FFH-Kontaktbiopte)**

- |   |   |
|---|---|
| <p><b>Wälder</b></p> <ul style="list-style-type: none"> <li>01.110 Buchenwälder mit/ohne und beinahe alle Standorte</li> <li>01.120 Buchenwälder trockenwarmer Standorte</li> <li>01.130 Buchenwälder trockenwarmer Standorte</li> <li>01.141 Eichen-Hainbuchenwälder trockenwarmer Standorte</li> <li>01.161 Edelkastanienwälder trockenwarmer Standorte</li> <li>01.162 Sonstige Edelkastanienwälder</li> <li>01.173 Buchenwälder</li> <li>01.181 Laubbauwälder aus (überwiegend) nicht einheimischen Arten</li> <li>01.183 Östliche stark feucht geprägte Laubbauwälder</li> <li>01.220 Sonstige Nadelwälder</li> <li>01.300 Mischwälder</li> <li>01.400 Schiefeluren und Vorwald</li> <li>01.500 Waldbrunnen</li> </ul> <p><b>Gebölze</b></p> <ul style="list-style-type: none"> <li>02.100 Gebölze trocken bis feuchter Standorte</li> <li>02.200 Gebölze feuchter bis nasser Standorte</li> <li>02.300 Gebölzheide Gebölze</li> <li>02.300 Baumbuchen und Alken</li> </ul> <p><b>Streuobst</b></p> <ul style="list-style-type: none"> <li>03.000 Streuobst</li> </ul> <p><b>Gewässer</b></p> <ul style="list-style-type: none"> <li>04.112 Limmböden</li> <li>04.113 Heidebänke und Quellfluren</li> <li>04.120 Gefälle Quallen</li> <li>04.211 Klüfte bis mittlere Mittelgebirgsgebiete</li> <li>04.420 Teiche</li> <li>04.440 Temporäre Gewässer und Tümpel</li> </ul> <p><b>Röhrichte, Hochstaudenfluren und Großseggenriede</b></p> <ul style="list-style-type: none"> <li>05.110 Röhrichte (inkl. Schilfröhrichte)</li> <li>05.130 Flachröhrichte und Hochstaudenfluren</li> <li>05.140 Großseggenriede</li> </ul> <p><b>Grünland, Magerrasen und Heiden</b></p> <ul style="list-style-type: none"> <li>06.110 Grünland frischer Standorte, intensiv genutzt</li> <li>06.120 Grünland frischer Standorte, intensiv genutzt</li> <li>06.210 Grünland feuchter bis nasser Standorte</li> <li>06.220 Grünland wechselfeuchter Standorte</li> <li>06.300 Östliche Grünlandbestände</li> <li>06.520 Magerrasen basenreicher Standorte</li> </ul> <p><b>Ruderalfluren</b></p> <ul style="list-style-type: none"> <li>09.100 Annuelle Ruderalfluren</li> <li>09.200 Ausdauernde Ruderalfluren frischer bis feuchter Standorte</li> <li>09.300 Ausdauernde Ruderalfluren warm-trockener Standorte</li> </ul> <p><b>Felsfluren, Block- und Schutthalde sowie Therophytenfluren</b></p> <ul style="list-style-type: none"> <li>10.100 Felsfluren</li> <li>10.200 Block- und Schutthalde</li> </ul> <p><b>Ackerwildkrautfluren, Rebfluren</b></p> <ul style="list-style-type: none"> <li>11.120 Äcker mittlerer Standorte</li> <li>11.140 Intensiväcker</li> <li>11.210 Reifflur intensiv genutzt</li> </ul> <p><b>Besiedelter Bereich, Straßen und Wege</b></p> <ul style="list-style-type: none"> <li>14.100 Siedlungsfläche</li> <li>14.200 Freizeitanlagen (z.B. Freizeitparks, Tierparks, Golfplätze, Hundeparks)</li> <li>14.400 Sonstige bauliche Anlagen und sonstiges Einzelgebäude</li> <li>14.410 Vorrat- und Entsorgungseinrichtungen (z.B. Strommasten, Wasserbehälter)</li> <li>14.420 Landwirtschaftliche Höfe- und Gebäudeflächen, einschliessendes Wohnhaus, Wochenmarktplatz</li> <li>14.440 Typisch industriellen Gebäude (Gießereien, Heide, erschlossene Burgen, Ausstellungen, etc.)</li> <li>14.450 Ruinen und sonstige verfallende Gebäude</li> <li>14.460 Kleinbauten (Feldschneise, Verleumdung, Grenzsteine usw.)</li> <li>14.510 Ställe (incl. Nebenanlagen)</li> <li>14.520 Befestigter Weg (inkl. geschotterter Weg)</li> <li>14.530 Unbefestigter Weg</li> </ul> | <p><b>Wälder</b></p> <ul style="list-style-type: none"> <li>01.110 Buchenwälder mit/ohne und beinahe alle Standorte</li> <li>01.120 Buchenwälder trockenwarmer Standorte</li> <li>01.130 Buchenwälder trockenwarmer Standorte</li> <li>01.141 Eichen-Hainbuchenwälder trockenwarmer Standorte</li> <li>01.161 Edelkastanienwälder trockenwarmer Standorte</li> <li>01.162 Sonstige Edelkastanienwälder</li> <li>01.173 Buchenwälder</li> <li>01.181 Laubbauwälder aus (überwiegend) nicht einheimischen Arten</li> <li>01.183 Östliche stark feucht geprägte Laubbauwälder</li> <li>01.220 Sonstige Nadelwälder</li> <li>01.300 Mischwälder</li> <li>01.400 Schiefeluren und Vorwald</li> <li>01.500 Waldbrunnen</li> </ul> <p><b>Gebölze</b></p> <ul style="list-style-type: none"> <li>02.100 Gebölze trocken bis feuchter Standorte</li> <li>02.200 Gebölze feuchter bis nasser Standorte</li> <li>02.300 Gebölzheide Gebölze</li> <li>02.300 Baumbuchen und Alken</li> </ul> <p><b>Streuobst</b></p> <ul style="list-style-type: none"> <li>03.000 Streuobst</li> </ul> <p><b>Gewässer</b></p> <ul style="list-style-type: none"> <li>04.112 Limmböden</li> <li>04.113 Heidebänke und Quellfluren</li> <li>04.120 Gefälle Quallen</li> <li>04.211 Klüfte bis mittlere Mittelgebirgsgebiete</li> <li>04.420 Teiche</li> <li>04.440 Temporäre Gewässer und Tümpel</li> </ul> <p><b>Röhrichte, Hochstaudenfluren und Großseggenriede</b></p> <ul style="list-style-type: none"> <li>05.110 Röhrichte (inkl. Schilfröhrichte)</li> <li>05.130 Flachröhrichte und Hochstaudenfluren</li> <li>05.140 Großseggenriede</li> </ul> <p><b>Grünland, Magerrasen und Heiden</b></p> <ul style="list-style-type: none"> <li>06.110 Grünland frischer Standorte, intensiv genutzt</li> <li>06.120 Grünland frischer Standorte, intensiv genutzt</li> <li>06.210 Grünland feuchter bis nasser Standorte</li> <li>06.220 Grünland wechselfeuchter Standorte</li> <li>06.300 Östliche Grünlandbestände</li> <li>06.520 Magerrasen basenreicher Standorte</li> </ul> <p><b>Ruderalfluren</b></p> <ul style="list-style-type: none"> <li>09.100 Annuelle Ruderalfluren</li> <li>09.200 Ausdauernde Ruderalfluren frischer bis feuchter Standorte</li> <li>09.300 Ausdauernde Ruderalfluren warm-trockener Standorte</li> </ul> <p><b>Felsfluren, Block- und Schutthalde sowie Therophytenfluren</b></p> <ul style="list-style-type: none"> <li>10.100 Felsfluren</li> <li>10.200 Block- und Schutthalde</li> </ul> <p><b>Ackerwildkrautfluren, Rebfluren</b></p> <ul style="list-style-type: none"> <li>11.120 Äcker mittlerer Standorte</li> <li>11.140 Intensiväcker</li> <li>11.210 Reifflur intensiv genutzt</li> </ul> <p><b>Besiedelter Bereich, Straßen und Wege</b></p> <ul style="list-style-type: none"> <li>14.100 Siedlungsfläche</li> <li>14.200 Freizeitanlagen (z.B. Freizeitparks, Tierparks, Golfplätze, Hundeparks)</li> <li>14.400 Sonstige bauliche Anlagen und sonstiges Einzelgebäude</li> <li>14.410 Vorrat- und Entsorgungseinrichtungen (z.B. Strommasten, Wasserbehälter)</li> <li>14.420 Landwirtschaftliche Höfe- und Gebäudeflächen, einschliessendes Wohnhaus, Wochenmarktplatz</li> <li>14.440 Typisch industriellen Gebäude (Gießereien, Heide, erschlossene Burgen, Ausstellungen, etc.)</li> <li>14.450 Ruinen und sonstige verfallende Gebäude</li> <li>14.460 Kleinbauten (Feldschneise, Verleumdung, Grenzsteine usw.)</li> <li>14.510 Ställe (incl. Nebenanlagen)</li> <li>14.520 Befestigter Weg (inkl. geschotterter Weg)</li> <li>14.530 Unbefestigter Weg</li> </ul> |
|---|---|

- |   |   |
|---|---|
| <ul style="list-style-type: none"> <li>14.500 Parkplatz</li> <li>14.550 Lagerplatz</li> </ul> <p><b>Sonstiges</b></p> <ul style="list-style-type: none"> <li>09.101 vegetationsfreie Fläche (offener Boden, offene Schlamm-, Sand-, Kies-, Füllfläche)</li> <li>09.102 vegetationsfreie Staubecke (Fels, Sand, Lehm, usw.)</li> </ul> | <p><b>Einfluss der Kontaktbiopte</b></p> <ul style="list-style-type: none"> <li>+ positiv</li> <li>- negativ</li> <li>• alle übrigen Flächen neutral</li> </ul> |
|---|---|

Blattübersicht, Maßstab 1:100.000



REGIERUNGSPRÄSIDIUM KASSEL  
Obere Naturschutzbehörde

Umsetzung der  
Flora-Fauna-Habitat-Richtlinie in Hessen

**„Wälder und Kalkmagerrasen der Ringgau-Südabdeckung“**

Karte 2 Blatt 11  
Biotoptypen, inkl. Kontaktbiotope

Wälder		Grünlanderhebung	
Wälder	Grünland	Wälder	Grünland
1:10000	1:10000	1:10000	1:10000
1:20000	1:20000	1:20000	1:20000
1:50000	1:50000	1:50000	1:50000
1:100000	1:100000	1:100000	1:100000

Auf der Website 12  
34000 Naturschutz  
Tel. 0561 910000  
Fax 0561 910000  
www.naturschutz.hessen.de

**FOA**  
Flora-Fauna-Objekt

**BÖF**  
Biodiversitäts-Objekt

Hessenstraße 08  
34109 Kassel  
Tel. 0561 910000  
Fax 0561 910000  
www.naturschutz.hessen.de



## Legende

### Grenzen

- Grenze des FFH-Gebiets
- Flurstücksgrenzen mit Flurstücknummern

### Biotoptypen (einschl. FFH-Kontaktbiotope)


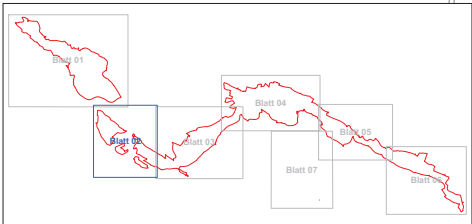
- HB-Code Bezeichnung**
- Wälder**
- 01.110 Buchenwälder mittlerer und basenreicher Standorte
- 01.120 Bodensaure Buchenwälder
- 01.130 Buchenwälder trockenwarmer Standorte
- 01.141 Eichen-Hainbuchenwälder trockenwarmer Standorte
- 01.161 Edellaubbaumwälder trockenwarmer Standorte
- 01.162 Sonstige Edellaubbaumwälder
- 01.173 Buchenwälder
- 01.181 Laubbäumebestände aus (überwiegend) nicht einheimischen Arten
- 01.183 Übrige stark forstlich geprägte Laubbücher
- 01.220 Sonstige Nadelwälder
- 01.300 Mischwälder
- 01.400 Schlägfluren und Vorwald
- 01.500 Waldränder
- Gehölze**
- 02.100 Gehölze trockener bis frischer Standorte
- 02.200 Gehölze feuchter bis nasser Standorte
- 02.300 Gebietsfremde Gehölze
- 02.500 Baumreihen und Alleen
- Streuobst**
- 03.000 Streuobst
- Gewässer**
- 04.112 Limbkrenen
- 04.113 Helokrenen und Quellfluren
- 04.120 Gefälzte Quellen
- 04.211 Kleine bis mittlere Mittelgebirgsbäche
- 04.420 Teiche
- 04.440 Temporäre Gewässer und Tümpel
- Röhrichte, Hochstaudenfluren und Großseggenriede**
- 05.110 Röhrichte (inkl. Schilfröhrichte)
- 05.130 Feuchtrachen und Hochstaudenfluren
- 05.140 Großseggenriede
- Grünland, Magerrasen und Heiden**
- 06.110 Grünland frischer Standorte, extensiv genutzt
- 06.120 Grünland frischer Standorte, intensiv genutzt
- 06.210 Grünland feuchter bis nasser Standorte
- 06.220 Grünland wechselfeuchter Standorte
- 06.300 Übrige Grünlandbestände
- 06.520 Magerrasen basenreicher Standorte
- Ruderalfluren**
- 09.100 Annuelle Ruderalfluren
- 09.200 Ausdauernde Ruderalfluren frischer bis feuchter Standorte
- 09.300 Ausdauernde Ruderalfluren warm-trockener Standorte
- Felsfluren, Block- und Schutthalde sowie Therophytenfluren**
- 10.100 Felsfluren
- 10.200 Block- und Schutthalde

- HB-Code Bezeichnung**
- Ackerwildkrautfluren, Rebfluren**
- 11.120 Acker mittlerer Standorte
- 11.140 Intensivwäcker
- 11.210 Rebflur extensiv genutzt
- Besiedelter Bereich, Straßen und Wege**
- 14.100 Siedlungsfläche
- 14.300 Freizeitanlagen (z.B. Freizeitanlagen, Tierparks, Grillplätze, Hundepplätze)
- 14.400 Sonstige bauliche Anlage und sonstiges Einzelgebäude
- 14.410 Ver- und Entsorgungseinrichtungen (z.B. Strommasten, Wasserbehälter)
- 14.420 Landwirtschaftliche Hof- und Gebäudefläche, einzelstehendes Wohnhaus, Wochenendhaus
- 14.440 Touristisch bedeutsame Gebäude (Gaststätten, Hotels, erschlossene Burgen, Aussichtstürme, usw.)
- 14.450 Ruinen und sonstige verfallende Gebäude
- 14.460 Kleingebäude (Feldscheune, Viehunterstand, Bienenstöcke usw.)
- 14.510 Straße (inkl. Nebenanlagen)
- 14.520 Befestigter Weg (inkl. geschotterter Weg)
- 14.530 Unbefestigter Weg
- 14.540 Parkplatz
- 14.580 Lagerplatz
- Sonstiges**
- 99.101 vegetationsfreie Fläche (offener Boden, offene Schlämme-, Sand-, Kies-, Felsfläche)
- 99.102 vegetationsfreie Steilwand (Fels, Sand, Löss, usw.)

### Einfluss der Kontaktbiotope

- positiv
- negativ
- alle übrigen Flächen neutral

Blattübersicht, Maßstab 1:100.000



**REGIERUNGSPRÄSIDIUM KASSEL**  
Obere Naturschutzbehörde

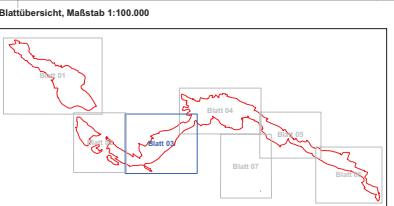
Umsetzung der  
Flora-Fauna-Habitat-Richtlinie in Hessen

**FFH-Gebiet Nr. 4926-305**  
**„Wälder und Kalkmagerrasen der Ringgau-Südbadachung“**

<b>Karte 2 (Blatt 2):</b> Biotoptypen, inkl. Kontaktbiotope	<b>Grunddatenerhebung</b>
Maßstab: 1 : 5.000	Datum: _____ Zeichen: _____
<small>Datenerhebung: Biotoptypen, inkl. Kontaktbiotope, mit Genehmigung der Hessischen Verwaltung für Naturschutz, Landschaftspflege und Gewässerbau (HVLG)</small>	<small>Maßstab: Dez. 2008 Ki, Hs, Bz, Ki, Bz gezeichnet: Dez. 2008 Fr geprüft: Dez. 2008 Lu, Hs</small>

Auf der Redoute 12  
54296 Trien-Kembschard  
Tel: 0651 910489  
Fax: 0651 9104859  
eMail: info@foa.de

Hafenstraße 28  
34125 Kassel  
Tel: 0651 978939  
Fax: 0651 978939  
eMail: info@boef-kassel.de



- ### Legende
- Grenzen**
- Grenze des FFH-Gebietes
  - Flurstücksgrenzen mit Flurstücksnummern
- Biotoptypen (einschl. FFH-Kontaktbiotope)**
- Wälder**
- 01.110 Buchenwälder mittlerer und basenreicher Standorte
  - 01.120 Bodensaure Buchenwälder
  - 01.130 Buchenwälder trockenwarmer Standorte
  - 01.141 Eichen-Hainbuchenwälder trockenwarmer Standorte
  - 01.161 Edellaubbaumwälder trockenwarmer Standorte
  - 01.162 Sonstige Edellaubbaumwälder
  - 01.173 Buchenwälder
  - 01.181 Laubbäumebestände aus (Überwiegend) nicht einheimischen Arten
  - 01.183 Übrige stark forstlich geprägte Laubbwälder
  - 01.220 Sonstige Nadelwälder
  - 01.300 Mischwälder
  - 01.400 Schlagfluren und Vorwald
  - 01.500 Waldfrüher
- Gehölze**
- 02.100 Gehölze trockener bis frischer Standorte
  - 02.200 Gehölze feuchter bis nasser Standorte
  - 02.300 Gebietsfremde Gehölze
  - 02.500 Baumreihen und Alleen
- Streuobst**
- 03.000 Streuobst
- Gewässer**
- 04.112 Limniskannen
  - 04.113 Helokrenen und Quellfluren
  - 04.120 Gefällte Quellen
  - 04.211 Kleine bis mittlere Mittelgebirgsbäche
  - 04.420 Teiche
  - 04.440 Temporäre Gewässer und Tümpel
- Röhrichte, Hochstaudenfluren und Großseggenriede**
- 05.110 Röhrichte (inkl. Schilfröhrichte)
  - 05.130 Feuchtröhrichte und Hochstaudenfluren
  - 05.140 Großseggenriede
- Grünland, Magerrasen und Heiden**
- 06.110 Grünland frischer Standorte, extensiv genutzt
  - 06.120 Grünland frischer Standorte, intensiv genutzt
  - 06.210 Grünland feuchter bis nasser Standorte
  - 06.220 Grünland wechselweicher Standorte
  - 06.300 Übrige Grünlandbestände
  - 06.520 Magerrasen basenreicher Standorte
- Ruderalfluren**
- 09.100 Annuelle Ruderalfluren
  - 09.200 Ausdauernde Ruderalfluren frischer bis feuchter Standorte
  - 09.300 Ausdauernde Ruderalfluren warm-trockener Standorte
- Felsfluren, Block- und Schutthalden sowie Therophytenfluren**
- 10.100 Felsfluren
  - 10.200 Block- und Schutthalden

- HB-Code** **Bezeichnung**
- Ackerwildkrautfluren, Rebfluren**
- 11.120 Acker mittlerer Standorte
  - 11.140 Intensivacker
  - 11.210 Rebflur extensiv genutzt
- Besiedelter Bereich, Straßen und Wege**
- 14.100 Siedlungsfäche
  - 14.300 Freizeitanlagen (z.B. Freizeitparks, Tierparks, Grillplätze, Hundepplätze)
  - 14.400 Sonstige bauliche Anlage und sonstiges Einzelgebäude
  - 14.410 Ver- und Entsorgungseinrichtungen (z.B. Strommasten, Wasserbehälter)
  - 14.420 Landwirtschaftliche Hof- und Gebäudefläche, einzelstehendes Wohnhaus, Wochenendhaus
  - 14.440 Touristisch bedeutsame Gebäude (Gaststätten, Hotels, erschlossene Burgen, Aussichtstürme, usw.)
  - 14.450 Ruinen und sonstige verfallende Gebäude
  - 14.460 Kleingebäude (Feldscheune, Viehunterstand, Bienenstöcke usw.)
  - 14.510 Straße (inkl. Nebenanlagen)
  - 14.520 Befestigter Weg (inkl. geschotterter Weg)
  - 14.530 Unbefestigter Weg
  - 14.540 Parkplatz
  - 14.580 Lagerplatz
- Sonstiges**
- 99.101 vegetationsfreie Fläche (offener Boden, offene Schamm-, Sand-, Kies-, Felsfläche)
  - 99.102 vegetationsfreie Steilwand (Fels, Sand, Löss, usw.)

**Einfluss der Kontaktbiotope**

- + positiv
- negativ
- alle übrigen Flächen neutral



REGIERUNGSPRÄSIDIUM KASSEL  
Obere Naturschutzbehörde

Umsetzung der  
Flora-Fauna-Habitat-Richtlinie in Hessen

**FFH-Gebiet Nr. 4926-305  
"Wälder und Kalkmagerrasen der Ringgau-Südabdachung"**

Karte 2 (Blatt 3):  
Biotoptypen, inkl. Kontaktbiotope

Genehmigung	Datum	Zustimm.
genehmigt	08.09.2008	K. J. H. St. 03, St.
geprüft	08.09.2008	St.
geprüft	08.09.2008	St.

**Grunddatenerhebung**

Maßstab: 1 : 5.000

**BÖF**  
Büro für extensive Naturschutz und Forstwirtschaft

Auf der Reichsstraße 12  
34125 Kassel  
Tel: 0561 810480  
Fax: 0561 8104850  
eMail: info@boef.de

Hafenstraße 218  
34125 Kassel  
Tel: 0561 5748930  
Fax: 0561 5748933  
eMail: info@boef-kassel.de





- ### Legende
- Grenzen**
- Grenze des FFH-Gebietes
  - Flurücklagen mit Flurücklagennummern
- Biotypen (einschl. FFH-Kontaktbiotope)**
- Hb-Code Beschreibung
- 01.10 Buchenmieder mitlaue und basenreicher Standorte
  - 01.120 Buchenmieder Buchenmieder
  - 01.130 Buchenmieder trockenwarmer Standorte
  - 01.141 Eichen-Hainbuchenwälder trockenwarmer Standorte
  - 01.161 Eichen-Laubbaumwälder trockenwarmer Standorte
  - 01.162 Sonstige Eichen-Laubbaumwälder
  - 01.173 Buchenwälder
  - 01.181 Laubbäume mit Laubbäumen (aus obenstehendem) nicht einheimischen Arten
  - 01.183 Dünge stark feuchtpolig Laubbücher
  - 01.220 Sonstige Nadelwälder
  - 01.300 Mischwälder
  - 01.400 Schiefelwälder und Vorwälder
  - 01.500 Waldarbor
  - 02.100 Gehölze trocken bis frischer Standorte
  - 02.200 Gehölze feuchter bis nasser Standorte
  - 02.300 Gehölze nasser Gehölze
  - 02.500 Baumreihen und Alleen
  - 03.000 Streuobst
  - 04.112 Liniensträucher
  - 04.113 Heidekraut und Quellfluren
  - 04.120 Glatthaar Quellen
  - 04.211 Klümpchen mit reiferen Mittelgrasbüscheln
  - 04.420 Teiche
  - 04.440 Temporäre Gewässer und Tümpel
  - 05.110 Röhrichte (inkl. Schilfröhrichte)
  - 05.120 Feuchtröhrichte und Hochstaudenfluren
  - 05.140 Großseggenriede

- Hb-Code Beschreibung
- 05.110 Grünland frischer Standorte, extensiv genutzt
  - 05.120 Grünland frischer Standorte, intensiv genutzt
  - 05.210 Grünland feuchter bis nasser Standorte
  - 05.220 Grünland wechsellückiger Standorte
  - 05.300 Dünge Grünlandbiotope
  - 05.520 Magerweiden bisweiliger Standorte
- Ruderalfluren**
- 09.100 Annelale Ruderalfluren
  - 09.200 Ausdauernde Ruderalfluren frischer bis feuchter Standorte
  - 09.300 Ausdauernde Ruderalfluren warm-trockener Standorte
- Feldfluren, Block- und Schutthalde sowie Therophytenfluren**
- 10.100 Feldfluren
  - 10.200 Block- und Schutthalde
- Ackerwildkrautfluren, Rebfluren**
- 11.120 Acker mit warmer Standorte
  - 11.140 Interakänder
  - 11.210 Rebflur extensiv genutzt
- Besiedelter Bereich, Straßen und Wege**
- 14.100 Siedlungsfläche
  - 14.300 Freizeitanlagen (z.B. Freizeitparks, Terraparks, Grillplätze, Hundeparks)
  - 14.400 Sonstige bauliche Anlagen und sonstige Einzelgebäude
  - 14.410 Ver- und Entsorgungseinrichtungen (z.B. Strommasten, Wasserbehälter)
  - 14.420 Landwirtschaftliche Hof- und Gebäudefläche, ein- oder mehrstöckige Wohnbau, Wohnbaukomplexe
  - 14.440 Sonstige industrielle Gebäude (Stahlwerke, Hotels, erdgeschossige Bügel, Ausstellungen, usw.)
  - 14.460 Röhren- und sonstige verfallende Gebäude
  - 14.460 Klänge (Festzelt, Mehrzweckstand, Bienenstocke usw.)
  - 14.510 Straße (inkl. Nebenwegen)
  - 14.520 Unbefestigter Weg (inkl. geschotterter Weg)
  - 14.530 Unbefestigter Weg
  - 14.540 Parkstraße
  - 14.560 Lagerplatz
- Sonstiges**
- 99.101 vegetationsfreie Fläche (offener Boden, offene Schlamm-, Sand-, Kies-, Felsfläche)
  - 99.102 vegetationsfreie Fläche (Fels, Sand, Löss, usw.)
- Einfluss der Kontaktbiotope**
- + positiv
  - negativ
  - alle übrigen Flächen neutral

Blattübersicht, Maßstab 1:100.000

REGIERUNGSPRÄSIDIUM KASSEL  
Obere Naturchutzbehörde

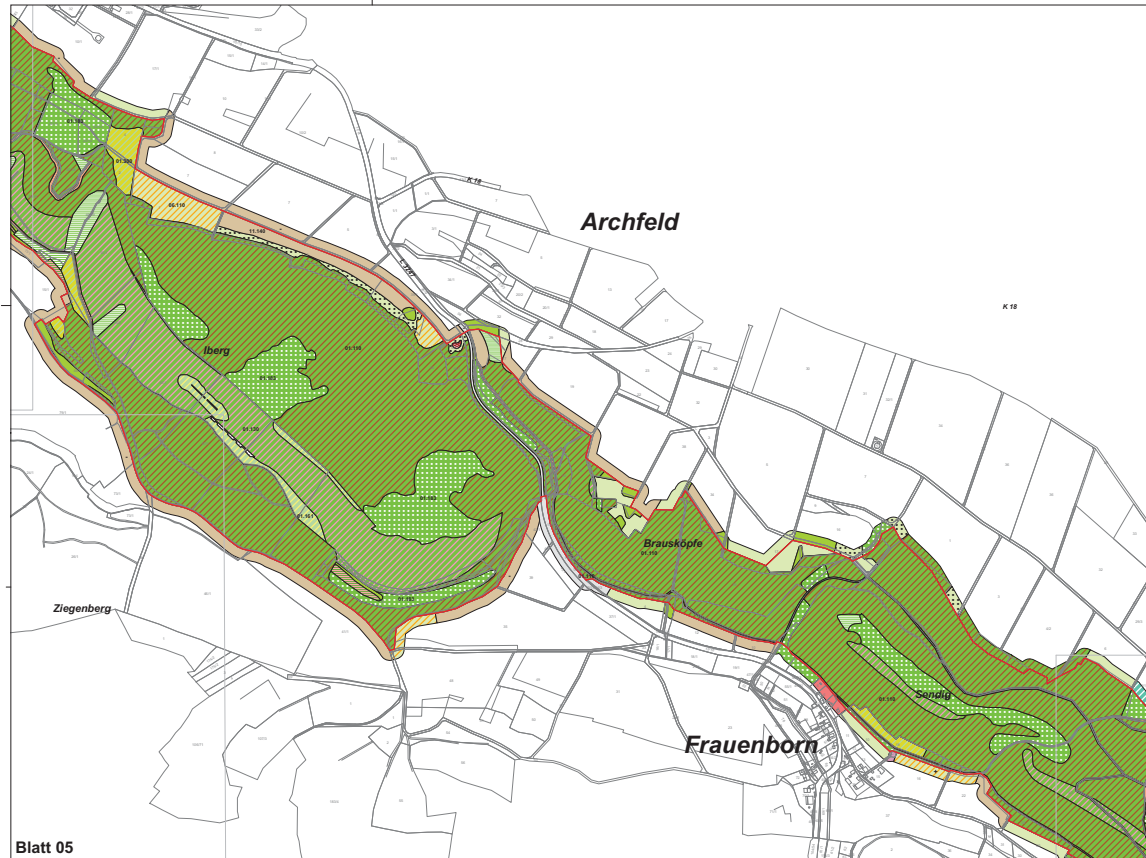
Umsetzung der  
Flora-Fauna-Habitat-Richtlinie in Hessen

FFH-Gebiet Nr. 4926-305  
„Wälder und Kalkmagerasen der Ringgau-Süabdachung“

Karte 1: Blatt 61	Grundkartennummer	Blatt	Blatt
Blatt 1: 1:50.000	Blatt	Blatt	Blatt
Blatt 1: 1:50.000	Blatt	Blatt	Blatt
Blatt 1: 1:50.000	Blatt	Blatt	Blatt

Auf der Rückseite 12  
DIN 4710 Blatt  
Tel. 0561 914040  
Fax 0561 914040  
eMail: info@rpkassel.de

Hessenstraße 28  
34127 Kassel  
Tel. 0561 5788200  
Fax 0561 5788210  
eMail: info@bof-kassel.de



**Legende**

- Grenzen**
- Grenze des FFH-Gebietes
  - Flurstücksgrenzen mit Flurstücknummern

**Biotypen (einschl. FFH-Kontaktbiotope)**

- | HB-Code  | Bezeichnung   |
|--|---|
| <b>Wälder</b>  |   |
| 01.110   | Buchenhälder mittlerer und beinahe reicher Standorte          |
| 01.120   | Bodensaure Buchenhälder                                       |
| 01.130   | Buchenhälder trockenwarmer Standorte                          |
| 01.141   | Eichen-Hainbuchenhälder trockenwarmer Standorte               |
| 01.161   | Erdlaubbäumehälder trockenwarmer Standorte                    |
| 01.162   | Sonstige Erdlaubbäumehälder                                   |
| 01.173   | Bachauenhälder  |
| 01.181   | Laubbäumebestände aus (überwiegend) nicht einheimischen Arten |
| 01.183   | Übrige stark forstlich geprägte Laubbälder                    |
| 01.220   | Sonstige Nadelwälder  |
| 01.300   | Mischhälder   |
| 01.400   | Schlagfluren und Vorwald                                      |
| 01.500   | Waldständer   |
| <b>Gehölze</b>   |   |
| 02.100   | Gehölze trockener bis frischer Standorte                      |
| 02.200   | Gehölze feuchter bis nasser Standorte                         |
| 02.300   | Gebüschgehölze  |
| 02.500   | Baumreihen und Alleen   |
| <b>Streuobst</b>   |   |
| 03.000   | Streuobst   |
| <b>Gewässer</b>  |   |
| 04.112   | Limnosenen  |
| 04.113   | Helokrenen und Quellfluren                                    |
| 04.120   | Gefälle Quellen   |
| 04.211   | Kleine bis mittlere Mittelgebirgsbäche                        |
| 04.420   | Täuche  |
| 04.440   | Temporäre Gewässer und Tümpel                                 |
| <b>Röhrichte, Hochstaudeinfluren und Großseggenriede</b> |   |
| 05.110   | Röhrichte (inkl. Schilfröhrichte)                             |
| 05.130   | Feuchtröhrichte und Hochstaudeinfluren                        |
| 05.140   | Großseggenriede   |

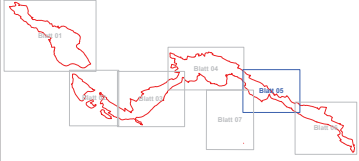
**HB-Code**

- | HB-Code   | Bezeichnung   |
|---|---|
| <b>Grünland, Magerrasen und Heiden</b>                            |   |
| 06.110  | Grünland frischer Standorte, extensiv genutzt   |
| 06.120  | Grünland frischer Standorte, intensiv genutzt   |
| 06.210  | Grünland feuchter bis nasser Standorte  |
| 06.220  | Grünland wechselfeuchter Standorte  |
| 06.300  | Übrige Grünlandbestände   |
| 06.520  | Magerrasen basenreicher Standorte   |
| <b>Ruderalfluren</b>  |   |
| 09.100  | Annuelle Ruderalfluren  |
| 09.200  | Ausbaunnde Ruderalfluren frischer bis feuchter Standorte  |
| 09.300  | Ausbaunnde Ruderalfluren warm-trockener Standorte   |
| <b>Felsfluren, Block- und Schutthalde sowie Therophytenfluren</b> |   |
| 10.100  | Felsfluren  |
| 10.200  | Block- und Schutthalde  |
| <b>Ackerwildkrautfluren, Rebfluren</b>                            |   |
| 11.120  | Acker mittlerer Standorte   |
| 11.140  | Intensiväcker   |
| 11.210  | Rebflur extensiv genutzt  |
| <b>Besiedelter Bereich, Straßen und Wege</b>                      |   |
| 14.100  | Siedlungsfläche   |
| 14.300  | Freizeitanlagen (z.B. Freizeitparks, Tierparks, Grillplätze, Hundepfätze)                       |
| 14.400  | Sonstige bauliche Anlage und sonstige Einzelgebäude   |
| 14.410  | Ver- und Entsorgungseinrichtungen (z.B. Strommasten, Wasserbehälter)                            |
| 14.420  | Landwirtschaftliche Hof- und Gebäudefläche, einzelnstehendes Wohnhaus, Wochenendhaus            |
| 14.440  | Touristisch bedeutsame Gebäude (Gaststätten, Hotels, erschlossene Burgen, Aussichtstürme, usw.) |
| 14.450  | Resten und sonstige verfallende Gebäude   |
| 14.460  | Kleinbauten (Feldscheune, Viehhalterstand, Bienenstöcke usw.)                                   |
| 14.510  | Straße (incl. Nebenanlagen)   |
| 14.520  | Beleuchteter Weg (inkl. geschotterter Weg)  |
| 14.530  | Unbeleuchteter Weg  |
| 14.540  | Parkplatz   |
| 14.580  | Lagerplatz  |
| <b>Sonstiges</b>  |   |
| 99.101  | vegetationsfreie Fläche (offener Boden, offene Schutt-, Sand-, Kies-, Felsfläche)               |
| 99.102  | vegetationsfreie Stehwand (Fels, Sand, Löss, usw.)  |

**Einfluss der Kontaktbiotope**

- + positiv
- negativ
- alle übrigen Flächen neutral

**Blattübersicht, Maßstab 1:100.000**



**REGIERUNGSPRÄSIDIUM KASSEL**  
 Obere Naturschutzbehörde

Umsetzung der  
 Flora-Fauna-Habitat-Richtlinie in Hessen

**FFH-Gebiet Nr. 4926-305**  
**„Wälder und Kalkmagerrasen der Ringgau-Südabdachung“**

Karte 3 Blatt 05	Blattartypus, inkl. Kontaktbiotope	Grunddatenerhebung
Maßstab 1:5.000		

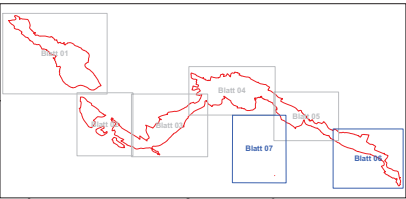
**FOA**

**BÖF**

Auf der Redakteur 12  
 34236 Nauheim  
 Tel. 0561 910480  
 Fax: 0561 910480  
 eMail: info@foa.de

Helmuthstraße 28  
 34120 Kassel  
 Tel. 0561 919990  
 Fax: 0561 9199939  
 eMail: info@bof-kassel.de

Blattübersicht, Maßstab 1:100.000



**Legende**

**Grenzen**

- Grenze des FFH-Gebietes
- Flurstücksgrenzen mit Flurstücksummern

**Biotoptypen (einschl. FFH-Kontaktbiotope)**

- |  |        |  |
|--|--------|--|
|  | 01.110 | Buchenwälder mittlerer und basenreicher Standorte            |
|  | 01.120 | Bodensaure Buchenwälder                                      |
|  | 01.130 | Buchenwälder trockenwarmer Standorte                         |
|  | 01.141 | Eichen-Hainbuchenwälder trockenwarmer Standorte              |
|  | 01.161 | Edellaubbaumwälder trockenwarmer Standorte                   |
|  | 01.162 | Sonstige Edellaubbaumwälder                                  |
|  | 01.173 | Bachauenwälder   |
|  | 01.181 | Laubbaumbestände aus (überwiegend) nicht einheimischen Arten |
|  | 01.183 | Übrige stark forstlich geprägte Laubwälder                   |
|  | 01.220 | Sonstige Nadelwälder   |
|  | 01.300 | Mischwälder  |
|  | 01.400 | Schlagfluren und Vorwald                                     |
|  | 01.500 | Waldstränder   |
|  | 02.100 | Gehölze trockener bis frischer Standorte                     |
|  | 02.200 | Gehölze feuchter bis nasser Standorte                        |
|  | 02.300 | Gebietsfremde Gehölze  |
|  | 02.500 | Baumreihen und Alleen  |
|  | 03.000 | Streuobst  |
|  | 04.112 | Linnokrenen  |
|  | 04.113 | Helokrenen und Quellfluren                                   |
|  | 04.120 | Gefälle Quellen  |
|  | 04.211 | Kleine bis mittlere Mittelgebirgsbäche                       |
|  | 04.420 | Teiche   |
|  | 04.440 | Temporäre Gewässer und Tümpel                                |
|  | 05.110 | Röhrichte (inkl. Schilfröhrichte)                            |
|  | 05.130 | Fauchtrachen und Hochstaudenfluren                           |
|  | 05.140 | Großseggenriede  |
|  | 06.110 | Grünland frischer Standorte, extensiv genutzt                |
|  | 06.120 | Grünland frischer Standorte, intensiv genutzt                |
|  | 06.210 | Grünland feuchter bis nasser Standorte                       |
|  | 06.220 | Grünland wechselfeuchter Standorte                           |
|  | 06.300 | Übrige Grünlandbestände                                      |
|  | 06.520 | Magerrasen basenreicher Standorte                            |

- |  |        |   |
|--|--------|---|
|  | 09.100 | Ruderalfluren   |
|  | 09.200 | Ausdauernde Ruderalfluren frischer bis feuchter Standorte                                       |
|  | 09.300 | Ausdauernde Ruderalfluren warm-trockener Standorte  |
|  | 10.100 | Felsfluren  |
|  | 10.200 | Block- und Schutthalden   |
|  | 11.120 | Ackerwildkrautfluren, Rebfluren   |
|  | 11.140 | Intensivwälder  |
|  | 11.210 | Rebflur extensiv genutzt  |
|  | 14.100 | Besiedelter Bereich, Straßen und Wege   |
|  | 14.100 | Siedlungsfläche   |
|  | 14.300 | Freizeitanlagen (z.B. Freizeitparks, Tierparks, Grillplätze, Hundplätze)                        |
|  | 14.400 | Sonstige bauliche Anlage und sonstiges Einzelgebäude  |
|  | 14.410 | Ver- und Entsorgungseinrichtungen (z.B. Strommasten, Wasserbehälter)                            |
|  | 14.420 | Landwirtschaftliche Hof- und Gebäudefläche, einstehendes Wohnhaus, Wochenendhaus                |
|  | 14.440 | Touristisch bedeutsame Gebäude (Gaststätten, Hotels, erschlossene Burgen, Aussichtstürme, usw.) |
|  | 14.450 | Ruinen und sonstige verfallende Gebäude   |
|  | 14.460 | Klein Gebäude (Feldscheune, Viehustand, Bienenstöcke usw.)                                      |
|  | 14.510 | Straße (inkl. Nebenanlagen)   |
|  | 14.520 | Befestigter Weg (inkl. geschotterter Weg)   |
|  | 14.530 | Unbefestigter Weg   |
|  | 14.540 | Parplatz  |
|  | 14.580 | Lagerplatz  |
|  | 99.101 | Sonstiges   |
|  | 99.101 | vegetationsfreie Fläche (offener Boden, offene Schlamm-, Sand-, Kies-, Felsfläche)              |
|  | 99.102 | vegetationsfreie Steilwand (Fels, Sand, Löss, usw.)   |

**Einfluss der Kontaktbiotope**  
 + positiv  
 - negativ  
 alle übrigen Flächen neutral



**REGIERUNGSPRÄSIDIUM KASSEL**  
 Obere Naturschutzbehörde  
 Umsetzung der  
 „Wälder und Kalkmagerrasen der Ringgau-Südbadachung“  
 FFH-Gebiet Nr. 4926-305  
 Karte 2 (Blatt 6 und Blatt 7):  
 Biotoptypen, inkl. Kontaktbiotope

Grunddatenerhebung	
Maßstab: 1 : 5.000	Datum
Gezeichnet von: [Name]	gezeichnet: Dez. 2008
Geprüft von: [Name]	geprüft: Dez. 2008
Geprüft von: [Name]	geprüft: Dez. 2008

Auf der Rückseite 12  
 54296 Treis-Kornschmid  
 Tel: 0561 910480  
 Fax: 0561 9104810  
 eMail: info@foa.de

**BÖF**  
 Büro für eigenwerts Design und Partizipation

Hafenstraße 28  
 34125 Kassel  
 Tel: 0561 5738930  
 Fax: 0561 5738939  
 eMail: info@boef-kassel.de



Maßstab 1:10.000