






Potentielle Habitate des Hirschkäfers (*Lucanus cervus*)

	Waldflächen mit aktuell hoher Eignung als potentieller Hirschkäferlebensraum und indirekten Hinweisen auf ein rezentes Hirschkäfervorkommen
	Waldflächen mit aktuell hoher Eignung als potentieller Hirschkäferlebensraum
	Waldflächen mit aktuell mittlerer Eignung als potentieller Hirschkäferlebensraum
	Grenze des FFH-Gebietes

Projekt Grunddatenerhebung zum FFH-Gebiet "5019-301 Wald zwischen Roda und Oberholzhausen "				
Karte Habitate und Verbreitung von FFH-Anhang II-Arten			Maßstab 1:25.000	
Gemeinde Frankenberg, Rosenthal			Landkreis Waldeck-Frankenberg	
Karte Nr. 2	Blatt Nr.	Bearbeitet WEN	Geprüft ACH	Datum 15.11.2006
	Neckermann & Achterholt Ökologische Gutachten 35091 Cölbe Tel.: 06421/86491			