






50 0 50 100 Meter




Legende

 FFH-Gebietsgrenze

FFH-Lebensraumtypen

 6510 Magere Flachland-Mähwiese
 91E0* Erlen- und Eschenwälder und Weichholzauenwälder an Fließgewässern
 * = prioritärer Lebensraum

Lage der Dauerbeobachtungsflächen (D) und Vegetationsaufnahme (V)

 D1, ...
V4, ...

Erhaltungszustand der Lebensraumtypen

A sehr gut
 B gut
 C mittel

Auftraggeber:

**Regierungspräsidium Kassel
 - Obere Naturschutzbehörde -**

**Grunddatenerhebung für das FFH- Gebiet
 5020-301
 "Leistwiesen bei Rommershausen"**

Karte 1: FFH- Lebensraumtypen



BIOPLAN MARBURG

Deutschhausstr. 36
 35037 Marburg
 Tel: 06421-98084
 Fax: 06421-98086
 email: bioplan.marburg@t-online.de

Maßstab: 1 : 5 000

Stand: Nov. 2002

erste Änderung: April 2003

gezeichnet: Mieth

geprüft: Klein