






## Grunddatenerfassung zum FFH-Gebiet 'Schwärlwiesen bei Hülſa'

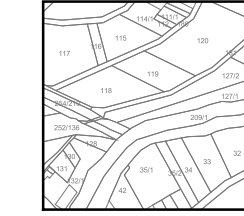
### FFH-LEBENSRAUMTYPEN

-  3150 Natürliche eutrophe Stillgewässer mit einer Vegetation vom Typ Magnopotamion oder Hydrocharition
-  6410 Pfeifengraswiesen auf kalkreichem Boden und Lehmboden (Eu-Molinion)


### Erhaltungszustand/Wertstufen

- A** Hervorragender (= optimaler) Erhaltungszustand
- B** Guter Erhaltungszustand
- C** Durchschnittlicher oder beschränkter Erhaltungszustand
- 4** Lage der Dauerbeobachtungsflächen

 Grenze des FFH-Gebietes 5022-301 "Schwärlwiesen bei Hülſa" entsprechend der Geometrie der ALK bzw. der Flurkarten



Datengrundlage: Amtliche Liegenschaftskarte, mit Genehmigung der Hessischen Kataster- und Flurneuordnungsverwaltung (HKFV)



|   |   |                              |                                |
|---|---|------------------------------|--------------------------------|
| <b>Auftraggeber:</b><br>Regierungspräsidium Kassel  |   |                              |                                |
| <b>Projekt:</b><br>Grunddatenerfassung zum FFH-Gebiet 'Schwärlwiesen bei Hülſa' (Natura 2000-Nr. 5022-301)  |   |                              |                                |
| <b>Karte 1:</b><br>FFH - Lebensraumtypen  |   |                              |                                |
| <b>Bearbeitung:</b><br>Dirk Leifeld   | <b>GIS - Bearbeitung:</b><br>Wolfgang Figura<br>Birgit Schorsch | <b>Maßstab:</b><br>1 : 5.000 | <b>Datum:</b><br>November 2008 |
| <b>Auftragnehmer:</b><br> <b>UIH</b><br>Ingenieur- und Planungsbüro<br>Umwelt Institut Höxter<br>Schlesische Straße 76 • 37671 Höxter<br>Tel. (05271) 6987-0 • Fax 6987-29<br>E-Mail: info@uih.de • www.uih.de |   |                              |                                |