




Legende

 FFH- Gebietsgrenze


FFH- Lebensraumtypen

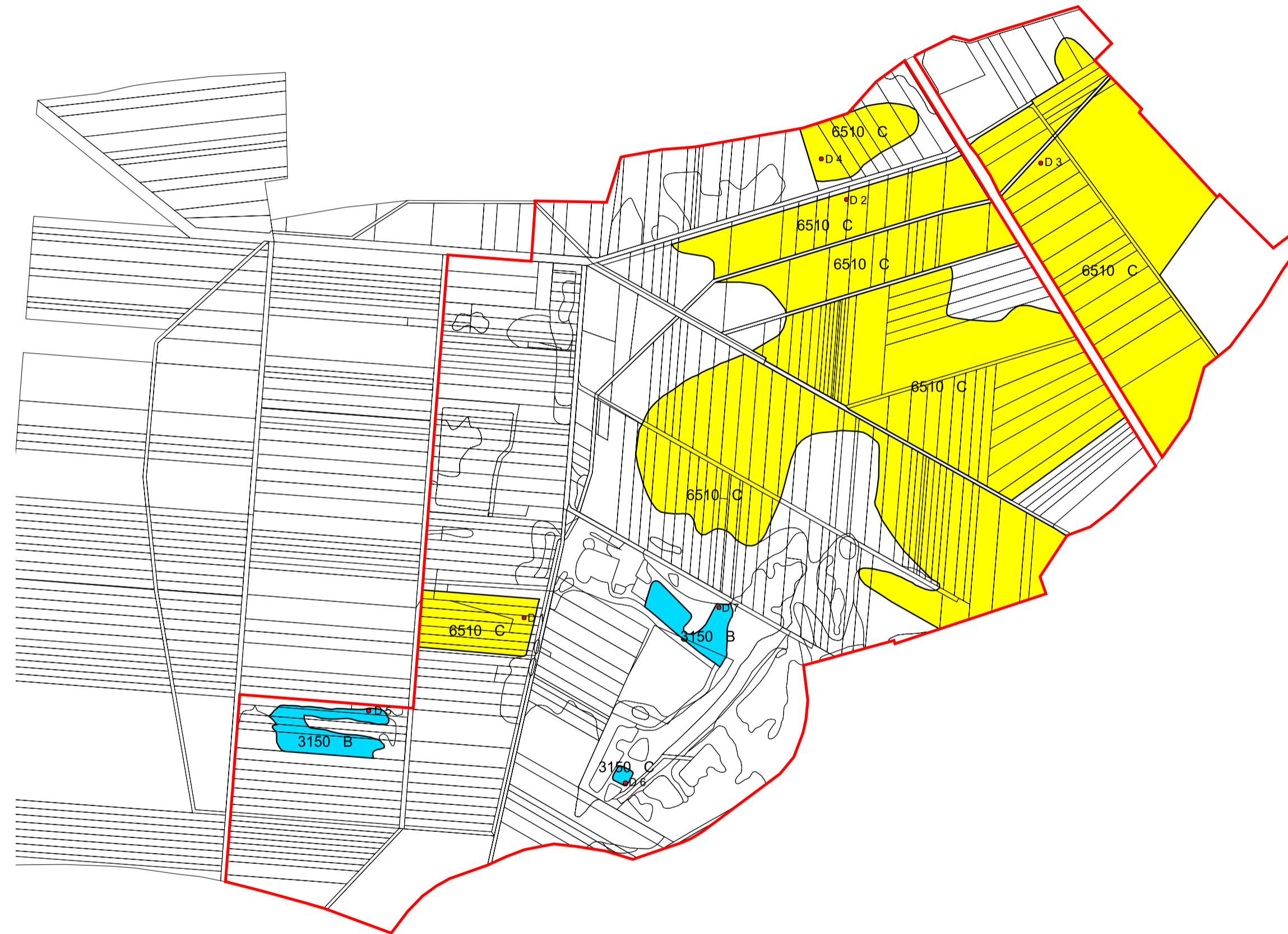
 3150 Natürliche nährstoffreiche Seen
 6510 Magere Flachland-Mähwiesen

Erhaltungszustand der Lebensraumtypen

C mittel

Lage der Dauerbeobachtungsflächen (D)

 D1, D2, ...



50 0 50 100 Meter

Auftraggeber:
Regierungspräsidium Kassel
 - Obere Naturschutzbehörde -

Grunddatenerhebung für das FFH- Gebiet
5026-302
"Obersuhler Aue"

Karte 1: FFH- Lebensraumtypen



BIOPLAN MARBURG
 Deutschhausstr. 36
 35037 Marburg
 Tel: 06421-98084
 Fax: 06421-98086
 email: bioplan.marburg@t-online.de

Maßstab: 1 : 5 000

Stand: Nov. 2002

erste Änderung: April 2003

gezeichnet: Koch

geprüft: Klein