







## FFH-Lebensraumtypen in Wertstufen


**LRT 6212**  
**Submediterrane Halbtrockenrasen (Mesobromion)**

-  Wertstufe B ("guter Erhaltungszustand")
-  Wertstufe C ("mittlerer bis schlechter Erhaltungszustand")



**LRT 6510**  
**Magere Flachland-Mähwiesen (Alopecurus pratensis, Sanguisorba officinalis)**

-  Wertstufe A ("hervorragender Erhaltungszustand")
-  Wertstufe B ("guter Erhaltungszustand")


**LRT \*8160**  
**Kalkhaltige Schutthalden der collinen bis montanen Stufe Mitteleuropas**

-  Wertstufe B ("guter Erhaltungszustand")



**LRT 9130**  
**Waldmeister-Buchenwald (Asperulo-Fagetum)**

-  Wertstufe B ("guter Erhaltungszustand")
-  Wertstufe C ("mittlerer bis schlechter Erhaltungszustand")




**LRT 9150**  
**Mitteleuropäischer Orchideen-Kalk-Buchenwald (Cephalanthero-Fagion)**

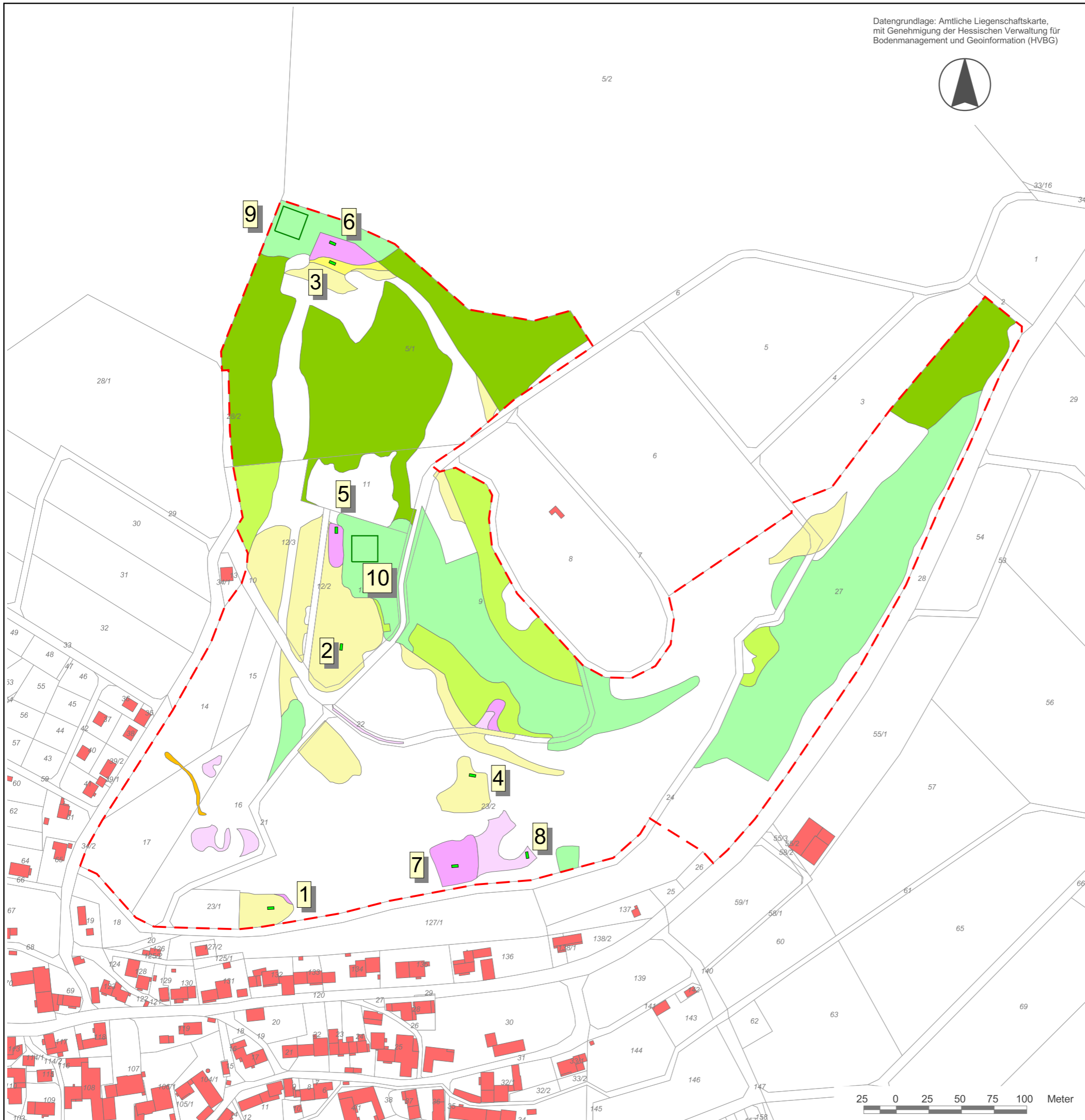
-  Wertstufe C ("mittlerer bis schlechter Erhaltungszustand")

### Dauerbeobachtung

-  Lage der Dauerbeobachtungsflächen (mit lfd. Nr.)
-  Lage der Vegetationsaufnahmen (mit lfd. Nr.)

### Sonstige Signaturen

-  FFH-Gebietsgrenze
-  Parzellengrenze
-  Gebäude



Institut für angewandte Vegetationskunde  
und Landschaftsökologie  
Lagerstraße 14  
64297 Darmstadt  
Tel.: 06151 / 597016

www.iavl.de  
info@iavl.de

**Karte 1**

Auftraggeber: **Regierungspräsidium Kassel**

Projekt: **Grunddatenerhebung FFH-Gebiet 5122-302  
"Kalkberg bei Weißenborn"**

Planbezeichnung: **FFH-Lebensraumtypen in Wertstufen,  
inkl. Lage der Dauerbeobachtungsflächen**

Maßstab: **1 : 3.000**

Datum: **26.09.2007**

Versions-Nr.: **1**

25 0 25 50 75 100 Meter