


















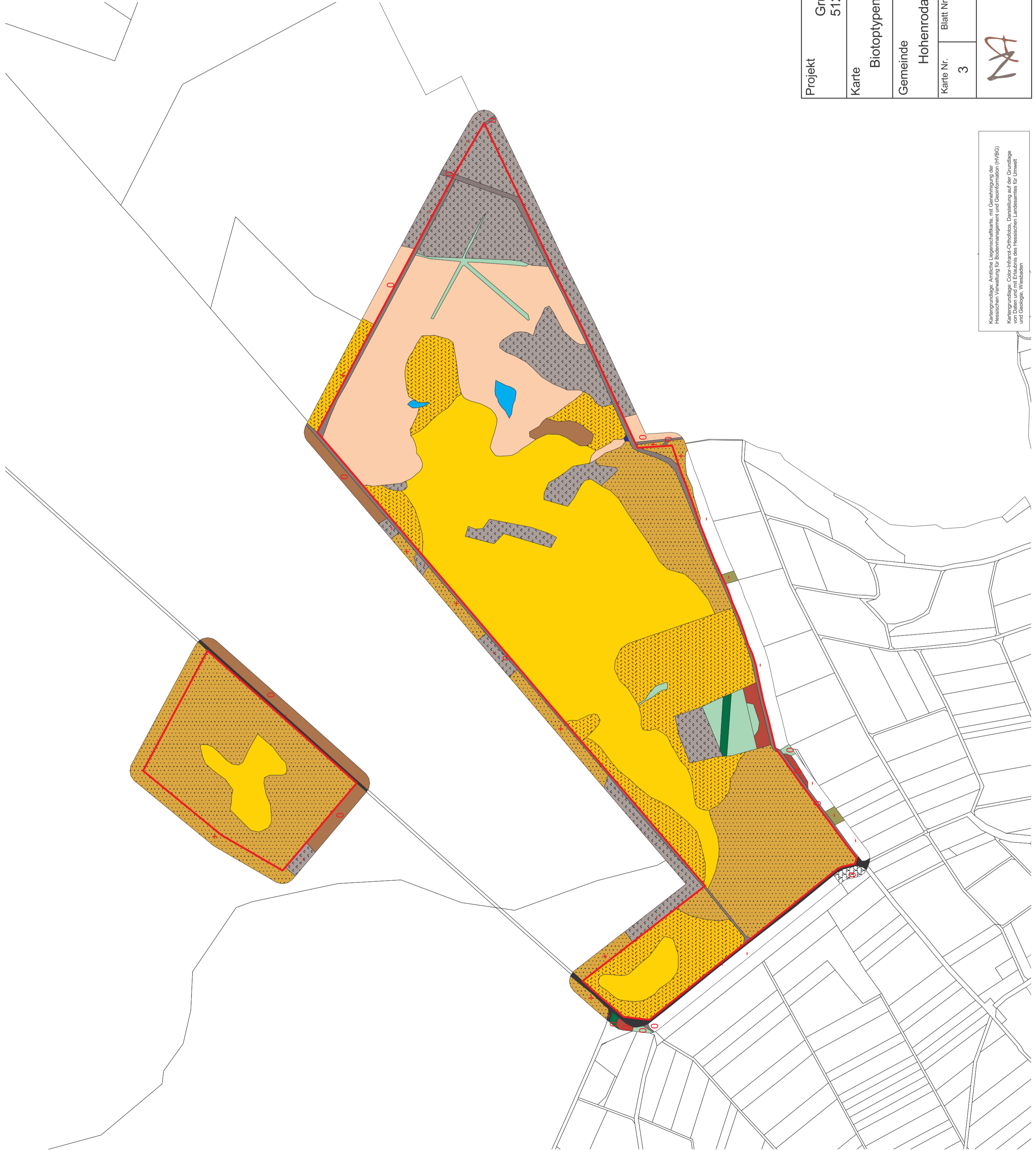


Biotoptypen und Kontaktbiotope

-  Bodensaurer Buchenwald
-  Eichen-Hainbuchenwald wechselfeuchter Standorte
-  Forstlich geprägter Laubwald
-  Nadelwälder
-  Mischwald
-  Schlagfluren und Vorwald
-  Gehölze trockener bis frischer Standorte
-  Teiche
-  Temporäre Gewässer
-  Grünland frischer Standorte, extensiv genutzt
-  Grünland frischer Standorte, intensiv genutzt
-  Sonstige Grünlandbestände, Grünlandbrachen
-  Acker
-  Freizeitanlage
-  Befestigter Weg
-  Straße
-  Grenze des FFH-Gebietes

Einfluss der Kontaktbiotope

-  +: positiv
-  0: neutral
-  -: negativ



Kartengrundlage: Amtliche Liegenschaftskarte, mit Genehmigung der Hessischen Verwaltung für Bodennutzung und Geoinformation (HVG)
Kartengrundlage: Color-Infrarot-Orthofotos, Darstellung auf der Grundlage von Daten und mit Erlaubnis des Hessischen Landesamtes für Umwelt und Geologie, Wiesbaden

Projekt	Grunddatenerfassung FFH-Gebiet 5125-303 " Stöckig-Rupperts Höhe "		
Karte	Biotoptypen und Kontaktbiotope		Maßstab 1:5000
Gemeinde	Hohenroda	Landkreis	Hersfeld-Rotenburg
Karte Nr.	3	Bearbeitet	Geprüft
		NEC	ACH
			Datum
			1.12.2006
	Neckermann & Achterholt Ökologische Gutachten 35091 Cölbe Tel.: 06421/86491		