





Grunddatenerfassung zum FFH-Gebiet 'Immichenhainer Teiche'

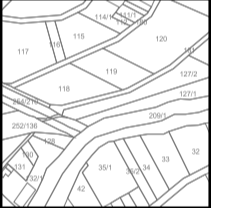
FFH-LEBENSRAUMTYPEN

-  3150 Natürliche eutrophe Stillgewässer mit einer Vegetation vom Typ des Magnopotamion oder Hydrocharition
-  *6230 Artenreiche montane Borstgrasrasen (und submontan auf dem europäischen Festland) auf Silikatböden
-  9110 Hainsimsen-Buchenwald (Luzulo-Fagetum)

Erhaltungszustand/Wertstufen

- A** Hervorragender (= optimaler) Erhaltungszustand
- B** Guter Erhaltungszustand
- C** Durchschnittlicher oder beschränkter Erhaltungszustand
- 4** Lage der Dauerbeobachtungsflächen
- 11** Lage der Vegetationsaufnahmen

 Grenze des FFH-Gebietes 5522-301 "Immichenhainer Teiche" entsprechend der Geometrie der ALK bzw. der Flurkarten

 Datengrundlage: Amtliche Liegenschaftskarte, mit Genehmigung der Hessischen Kataster- und Flurneuordnungsverwaltung (HKFV)



Auftraggeber: Regierungspräsidium Kassel			
Projekt: Grunddatenerfassung zum FFH-Gebiet 'Immichenhainer Teiche' (Natura 2000-Nr. 5522-301)			
Karte 1: FFH-Lebensraumtypen			
Bearbeitung: Lefeld	GIS - Bearbeitung: Christ Figura	Maßstab: 1 : 5.000	Datum: November 2006
Aufgenommen: UIH Ingenieur- und Planungsbüro Umwelt Institut Höxter Schwanke Straße 71 · 31071 Höxter · Tel. 05271 49967-0 Fax 05271 49967-20 · E-mail: info@uih.de · www.uh.de			