

ALNUS

Arbeitsgemeinschaft für Landschaftsplanung,
Naturschutz und Umweltstudien GbR

Rudolf-Huch-Str. 6
38667 Bad Harzburg
Fon 05322 / 950698
Fax 05322 / 950669

Grunddatenerfassung zum FFH-Gebiet Himmelsberg (Nr. 5423-301)

Karte 1: FFH-Lebensraumtypen

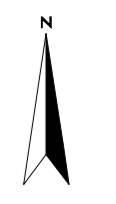
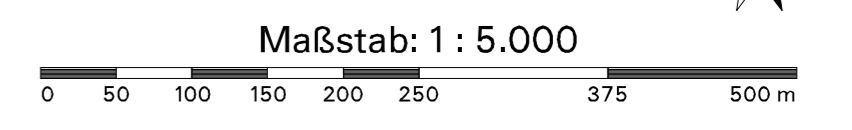
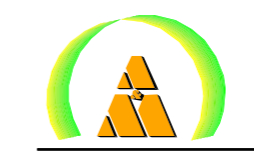
- 6230 Artenreiche montane Borstgrasrasen (und submontan auf dem europäischen Festland) auf Silikatböden
- 6520 Berg-Mähwiesen
- 9110 Hainsimsen-Buchenwald (Luzulo-Fagetum)
- 9130 Waldmeister-Buchenwald (Asperulo-Fagetum)
- 9160 Subatlantischer oder mitteleuropäischer Stieleichenwald oder Eichen-Hainbuchenwald (Carpinion betuli) [Stellario-Carpinetum]

- D_{nr} Dauerbeobachtungsfläche Nr. "nr"
- V_{nr} Vegetationsaufnahme Nr. "nr"

Grenzlinien

- Gebietsgrenze
- Flurstücksgrenze
- Biotoptypenabgrenzung

Stand: 01.11.2004
 Auftraggeber: Regierungspräsidium Kassel
 Bearbeiter: Dr. Kathrin Baumann
 Privat-Forstrat Hartmut Tiedt
 Datengrundlage: Amtliche Liegenschaftskarte, mit Genehmigung der Hessischen Kataster- und Flurneuordnungsverwaltung (HKFV)



Erstellung: Altmann & Möllenkamp - Gesellschaft für Umweltmonitoring und Fernerkundung bR, D-37136 Holzrode, Schulstraße 5
 Tel.: +49-5507-91473, Fax: +49-5507-91474, eMail: info@aum-digital.de