

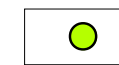
## Verbreitung bemerkenswerter Tierarten

### Libellen



Calopteryx splendens

Gebänderte Prachtlibelle



Lestes dryas

Glänzende Binsenjungfer

### Heuschrecken



Stethophyma grossum

Stethophyma grossum

### Sonstige Signaturen



Wald, Gebüsch



Wasserfläche




Moor




Brachfläche



Wirtschaftsgrünland



Ruderalflur




Acker



Gebäude



Parzellengrenze



Grenze des FFH-Gebietes "Zeller Loch"



Institut für angewandte Vegetationskunde  
und Landschaftsökologie

Lagerstraße 14  
Tel.: 06151 / 597016  
www.iavl.de

64297 Darmstadt  
Fax.: 06151 / 597017  
mail@iavl.de

**Karte 9**

Auftraggeber:

Regierungspräsidium Kassel

Projekt:

**Grunddatenerfassung FFH-Gebiet 5423-302 "Zeller Loch"**

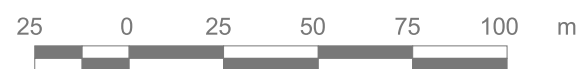
Planbezeichnung:

**Punktverbreitung bemerkenswerter Arten**

Maßstab:

1 : 2.000

Darmstadt, den 27.11.2003



Kartengrundlage: Amtliche Liegenschaftskarte, mit Genehmigung der Hessischen Kataster- und Flurneuordnungsverwaltung (HKFV)