




Symbol	Wissenschaftl. Name	Deutscher Name	Rote Liste HE / D
●	<i>Abida secale</i>	Roggenkornschncke	V / V
●	<i>Candidula unifasciata</i>	Quendelschncke	3 / 2
●	<i>Granaria frumentum</i>	Wulstige Kornschncke	3 / 2
●	<i>Helicella itala</i>	Gemeine Heideschncke	3 / 3
●	<i>Helicopsis striata</i>	Gestreifte Heideschncke	1 / 1
●	<i>Pupilla muscorum</i>	Moos-Puppenschncke	- / V
●	<i>Vallonia costata</i>	Gerippte Grasschncke	- / -

Sonstige Signaturen

	Gehölzbestände (Wald, Hecken, Gebüsche)
	Magerrasen
	Vegetation offenerdiger Standorte (Schutthalden, vegetationsfreie Flächen)
	Landwirtschaftliche Nutzflächen (Grünland, Acker etc.)
	Verkehrs- und sonstige Flächen (Wege, Gebäude etc.)
	Fußpfad
	Parzellengrenze
	Gebäude
	Grenze des FFH-Gebietes



0 100 200 300 400 500 Meter



Institut für angewandte Vegetationskunde
und Landschaftsökologie

Lagerstraße 14
Tel.: 06151 / 597016
www.iavl.de

64297 Darmstadt
Fax.: 06151 / 597017
mail@iavl.de

Karte 6

Auftraggeber: **Regierungspräsidium Kassel**

Projekt: **Grunddatenerfassung FFH-Gebiet
"Kalkberge bei Großlüder" (5423-303)**
Gemeinde Großlüder

Planbezeichnung: **Indikatorarten**

Maßstab: **1 : 5.000**

Darmstadt, den 01.10.2002






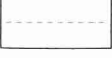






Vorkommen von ausgewählten Indikatorarten

Symbol	Wissenschaftl. Name	Deutscher Name	Rote Liste HE / D
●	<i>Abida secale</i>	Roggenkornschncke	V / V
●	<i>Candidula unifasciata</i>	Quendelschncke	3 / 2
●	<i>Granaria frumentum</i>	Wulstige Kornschncke	3 / 2
●	<i>Helicella itala</i>	Gemeine Heideschncke	3 / 3
●	<i>Helicopsis striata</i>	Gestreifte Heideschncke	1 / 1
●	<i>Pupilla muscorum</i>	Moos-Puppenschncke	- / V
●	<i>Vallonia costata</i>	Gerippte Grasschncke	- / -

Sonstige Signaturen

	Gehölzbestände (Wald, Hecken, Gebüsche)
	Magerrasen
	Vegetation offenerdiger Standorte (Schutthalden, vegetationsfreie Flächen)
	Landwirtschaftliche Nutzflächen (Grünland, Acker etc.)
	Verkehrs- und sonstige Flächen (Wege, Gebäude etc.)
	Fußpfad
	Parzellengrenze
	Gebäude