

Art. 2

(1) Die Verordnung zum Schutz von Landschaftsteilen in den Landkreisen Eschwege, Kassel, Melsungen und Witzenhausen — Landschaftsschutzverordnung für den Naturpark Meißner-Kaufunger-Wald — wird ferner für die Geltungsbereiche der Verordnungen folgender Naturschutzgebiete aufgehoben:

- a) „Bilstein im Höllental“ vom 29. Februar 1960 (StAnz. S. 426),
- b) „Kripplöcher und Hielöcher“ vom 26. Januar 1967 (StAnz. S. 339),
- c) „Weißbachal bei Reichenbach“ vom 20. Juli 1983 (StAnz. S. 1627),
- d) „Vollmarshäuser Teiche“ vom 1. November 1984 (StAnz. S. 2282).

(2) Die Abgrenzung sowie die örtliche Lage der Naturschutzgebiete ergibt sich aus den jeweiligen Verordnungen über die Naturschutzgebiete.

Art. 3

Diese Verordnung tritt am Tage nach der Verkündung im Staatsanzeiger für das Land Hessen in Kraft.

Kassel, 1. November 1989

Regierungspräsidium Kassel

gez. Dr. Wilke

Regierungspräsident

StAnz. 48/1989 S. 2432

1126

Verordnung über das Naturschutz- und Landschaftsschutzgebiet „Habichtsstein und Warmetal bei Ehlen“ vom 2. November 1989

Auf Grund des § 16 Abs. 3 und des § 17 Abs. 1 des Hessischen Naturschutzgesetzes vom 19. September 1980 (GVBl. I S. 309), zuletzt geändert durch Gesetz vom 21. Dezember 1988 (GVBl. I S. 429), wird, nachdem den nach § 29 des Bundesnaturschutzgesetzes i. d. F. vom 12. März 1987 (BGBl. I S. 890) anerkannten Verbänden Gelegenheit zur Äußerung gegeben wurde, mit Genehmigung der obersten Naturschutzbehörde verordnet:

§ 1

(1) Das nördlich der Ortschaft Ehlen gelegene Waldgebiet um den Habichtsstein sowie angrenzende Teile des Warmetales werden in den Grenzen, die sich aus der in Abs. 6 genannten Abgrenzungskarte ergeben, teils zum Naturschutzgebiet und teils zum Landschaftsschutzgebiet erklärt.

(2) Das Naturschutz- und Landschaftsschutzgebiet „Habichtsstein und Warmetal bei Ehlen“ liegt in den Gemarkungen Dörnberg und Ehlen der Gemeinde Habichtswald und der Gemarkung Zierenberg der Stadt Zierenberg im Landkreis Kassel.

(3) Der als Landschaftsschutzgebiet ausgewiesene Teil umfaßt Talauenbereiche der Warme mit ihren östlichen Zuflüssen. Er hat eine Größe von 62,92 ha.

(4) Der als Naturschutzgebiet ausgewiesene Teil umfaßt den Wald des „Habichtssteins“ und des „Hattenhäuser Berges“ mit einigen östlich angrenzenden landwirtschaftlichen Flächen „In der Hundsbreite“ sowie einen Teich westlich des Gutes Bodenhausen. Er hat eine Größe von 38,96 ha.

(5) Die örtliche Lage des Naturschutz- und Landschaftsschutzgebietes ergibt sich aus der als Anlage zu dieser Verordnung veröffentlichten Übersichtskarte im Maßstab 1 : 25 000.

(6) Die Grenzen des Naturschutz- und Landschaftsschutzgebietes sind in der Abgrenzungskarte im Maßstab 1 : 2 000 festgelegt, in der das Naturschutz- und Landschaftsschutzgebiet rot umrandet ist. Der als Naturschutzgebiet ausgewiesene Teil ist schraffiert dargestellt. Die Karte ist Bestandteil dieser Verordnung. Sie wird vom Regierungspräsidium Kassel — oberer Naturschutzbehörde —, Wilhelmshöher Allee 157—159, 3500 Kassel, archivmäßig verwahrt. Eine Abzeichnung dieser Karte befindet sich beim Kreis-ausschuß des Kreises Kassel — unterer Naturschutzbehörde —, Ritterstraße 1, 3549 Wolfhagen. Die Karten können von jedermann während der Dienststunden eingesehen werden.

(7) Das Naturschutz- und Landschaftsschutzgebiet ist durch amtliche Schilder gekennzeichnet.

§ 2

Zweck der Unterschutzstellung ist es, den naturnahen Laubwaldbestand des Habichtssteins, das angrenzende Grünland mit Hek-

kenstrukturen, den naturnahen Lauf des Warmebaches und seine östlichen Zuflüsse mit Erlen und Weidenbestockung sowie die stehenden Gewässer mit den umgebenden Feuchtgebieten dauerhaft zu sichern.

§ 3

Als Handlungen, die zu einer Zerstörung, Beschädigung oder Veränderung des als Naturschutzgebiet ausgewiesenen Teiles oder dessen Bestandteile oder zu einer nachhaltigen Störung führen können (§ 12 Abs. 2 des Hessischen Naturschutzgesetzes), sind verboten:

1. bauliche Anlagen i. S. des § 2 Abs. 1 der Hessischen Bauordnung (HBO) herzustellen, zu erweitern, zu ändern oder zu beseitigen, unabhängig vom Anwendungsbereich der HBO (§ 1 Abs. 2 HBO) oder von einer Genehmigungs- oder Anzeigepflicht;
2. Bodenschätze oder andere Bodenbestandteile abzubauen oder zu gewinnen, Sprengungen oder Bohrungen vorzunehmen oder sonst die Bodengestalt zu verändern;
3. Inschriften, Plakate, Bild- oder Schrifttafeln anzubringen oder aufzustellen;
4. Gewässer zu schaffen, zu verändern oder zu beseitigen, insbesondere Wasserläufe, Wasserflächen oder Tümpel einschließlich deren Ufer sowie den Zu- und Ablauf des Wassers zu verändern, den Grundwasserstand zu verändern sowie Sümpfe oder sonstige Feuchtgebiete zu entwässern oder über den Gemeingebrauch hinaus Wasser zu entnehmen;
5. Pflanzen einschließlich der Bäume und Sträucher zu beschädigen oder zu entfernen;
6. wildlebenden Tieren, auch Fischen in Teichen oder sonstigen geschlossenen Gewässern, nachzustellen, sie mutwillig zu beunruhigen, ihre Laute nachzuzahlen, sie an ihren Brut- oder Wohnstätten zu fotografieren, zu filmen oder dort ihre Laute auf Tonträger aufzunehmen, Vorrichtungen zu ihrem Fang anzubringen, sie zu fangen, zu verletzen oder zu töten oder ihre Puppen, Larven oder Eier, Nester oder sonstige Brut- oder Wohnstätten fortzunehmen oder zu beschädigen;
7. Pflanzen einzubringen oder Tiere auszusetzen;
8. das Naturschutzgebiet außerhalb der Wege zu betreten oder dort zu reiten;
9. zu lagern, zu baden, zu zelten, Wohnwagen aufzustellen, zu lärmern, Feuer anzuzünden oder zu unterhalten, Wasserfahrzeuge aller Art oder Modellflugzeuge starten oder landen zu lassen oder Modellschiffe auszusetzen;
10. mit Kraftfahrzeugen einschließlich Fahrräder mit Hilfsmotor außerhalb der dafür zugelassenen Wege zu fahren oder Fahrzeuge zu parken;
11. Kraftfahrzeuge zu waschen oder zu pflegen;
12. Wiesen, Weiden oder Brachflächen umzubrechen, deren Nutzung zu ändern oder Dränmaßnahmen durchzuführen;
13. zu düngen oder Pflanzenschutzmittel anzuwenden;
14. Hunde frei laufen zu lassen;
15. gewerbliche Tätigkeiten auszuüben.

§ 4

(1) Folgende Maßnahmen und Handlungen sind in dem als Landschaftsschutzgebiet ausgewiesenen Teil nur mit Genehmigung zulässig:

1. bauliche Anlagen i. S. des § 2 Abs. 1 der Hessischen Bauordnung (HBO) herzustellen, zu erweitern, zu ändern oder zu beseitigen, unabhängig vom Anwendungsbereich der HBO (§ 1 Abs. 2 HBO) oder von einer Genehmigungs- oder Anzeigepflicht;
2. Bodenschätze oder andere Bodenbestandteile abzubauen oder zu gewinnen, Sprengungen oder Bohrungen vorzunehmen oder sonst die Bodengestalt zu verändern;
3. Inschriften, Plakate, Bild- oder Schrifttafeln anzubringen oder aufzustellen;
4. Gewässer zu schaffen, zu verändern oder zu beseitigen, insbesondere Wasserläufe, Wasserflächen oder Tümpel einschließlich deren Ufer sowie den Zu- und Ablauf des Wassers zu verändern, den Grundwasserstand zu verändern sowie Sümpfe oder sonstige Feuchtgebiete zu entwässern oder über den Gemeingebrauch hinaus Wasser zu entnehmen;
5. Hecken, Gebüsch, Obstgehölze, Feldgehölze, Einzelbäume oder Uferbewuchs zu schädigen, zu beseitigen oder über das zur Pflege erforderliche Maß zurückzuschneiden sowie landchaftsfremde Gehölze anzupflanzen;
6. zu lagern, zu baden, zu zelten, Wohnwagen aufzustellen, zu lärmern, Feuer anzuzünden oder zu unterhalten oder Modell-

flugzeuge starten oder landen zu lassen oder Modellflugzeuge einzusetzen;

7. mit Kraftfahrzeugen einschließlich Fahrräder mit Hilfsmotor außerhalb der dafür zugelassenen Wege zu fahren oder Fahrzeuge zu parken;
8. Kraftfahrzeuge zu waschen oder zu pflegen;
9. Wiesen, Weiden oder Brachflächen umzubrecken, deren Nutzung zu ändern oder Dränmaßnahmen durchzuführen;
10. Dünger zu lagern oder Freigärhaufen anzulegen;
11. gewerbliche Tätigkeiten auszuüben.

(2) Die Genehmigung darf nur erteilt werden, wenn die geplante Maßnahme oder Handlung den Charakter des Gebietes nicht verändert, das Landschaftsbild nicht beeinträchtigt oder dem besonderen Schutzzweck, insbesondere der Absicherung des Naturschutzgebietes, nicht zuwiderläuft. Die Genehmigung kann mit Nebenbestimmungen nach § 36 des Hessischen Verwaltungsverfahrensgesetzes versehen werden.

§ 5

(1) Ausgenommen von den Verboten des § 3 bleiben in dem als Naturschutzgebiet ausgewiesenen Teil:

1. die extensive Nutzung der landwirtschaftlichen Flächen mit den in § 3 Nrn. 12 und 13 genannten Einschränkungen;
2. Maßnahmen zur Erhaltung und Förderung der natürlichen arten- und strukturreichen Waldgesellschaften mit den in § 3 Nr. 13 genannten Einschränkungen im Einvernehmen mit der oberen Naturschutzbehörde;
3. die Ausübung der Jagd auf Haarwild;
4. die Handlungen der zuständigen Wasserbehörden oder deren Beauftragter im Rahmen der Wasseraufsicht sowie Unterhaltungsmaßnahmen an Gewässern im jeweiligen Einvernehmen mit der oberen Naturschutzbehörde.

(2) Keiner Genehmigung nach § 4 Abs. 1 bedürfen in dem als Landschaftsschutzgebiet ausgewiesenen Teil:

1. die ordnungsgemäße landwirtschaftliche Bodennutzung mit den in § 4 Abs. 1 Nrn. 5, 9 und 10 genannten Einschränkungen;
2. die Unterhaltung der vorhandenen Wirtschaftswege;
3. die Herstellung, Änderung oder Beseitigung von jagdlichen Einrichtungen.

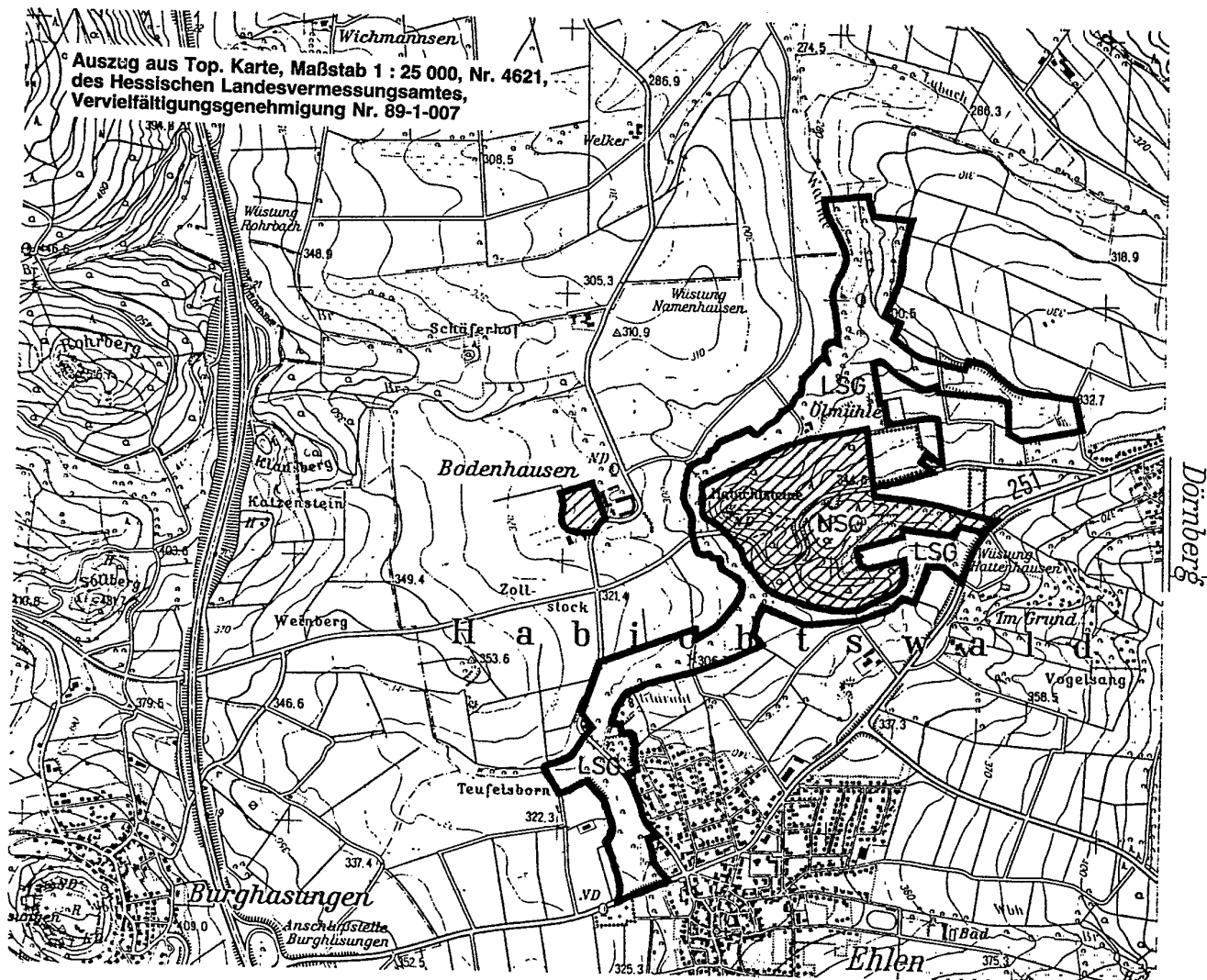
§ 6

Von den Verboten des § 3 und den Genehmigungsvoraussetzungen des § 4 Abs. 2 kann im Rahmen des § 31 Abs. 1 Nrn. 1 und 2 des Bundesnaturschutzgesetzes auf Antrag Befreiung erteilt werden. Über den Antrag entscheidet die obere Naturschutzbehörde. Die Befreiung kann mit Nebenbestimmungen nach § 36 des Hessischen Verwaltungsverfahrensgesetzes versehen werden.

§ 7

(1) Ordnungswidrig i. S. des § 43 Abs. 2 Nr. 16 des Hessischen Naturschutzgesetzes handelt, wer in dem als Naturschutzgebiet ausgewiesenen Teil vorsätzlich oder fahrlässig:

1. bauliche Anlagen entgegen § 3 Nr. 1 herstellt, erweitert, ändert oder beseitigt;
2. Bodenschätze oder andere Bodenbestandteile abbaut oder gewinnt, Sprengungen oder Bohrungen vornimmt oder die Bodengestalt verändert (§ 3 Nr. 2);
3. Inschriften, Plakate, Bild- oder Schrifttafeln anbringt oder aufstellt (§ 3 Nr. 3);
4. Wasser, Gewässer oder Feuchtgebiete in der in § 3 Nr. 4 bezeichneten Art beeinflusst;
5. Pflanzen beschädigt oder entfernt (§ 3 Nr. 5);



6. wildlebende Tiere in allen Entwicklungsstufen in der in § 3 Nr. 6 bezeichneten Art beeinträchtigt oder Vorrichtungen zu deren Fang anbringt;
7. Pflanzen einbringt oder Tiere aussetzt (§ 3 Nr. 7);
8. das Naturschutzgebiet außerhalb der Wege betritt oder dort reitet (§ 3 Nr. 8);
9. lagert, badet, zeltet, Wohnwagen aufstellt, lärmt, Feuer anzündet oder unterhält, Wasserfahrzeuge aller Art oder Modellflugzeuge starten oder landen läßt oder Modellschiffe aussetzt (§ 3 Nr. 9);
10. mit Kraftfahrzeugen einschließlich Fahrräder mit Hilfsmotor außerhalb der dafür zugelassenen Wege fährt oder Fahrzeuge parkt (§ 3 Nr. 10);
11. Kraftfahrzeuge wäscht oder pflegt (§ 3 Nr. 11);
12. Wiesen, Weiden oder Brachflächen umbricht, deren Nutzung ändert oder Dränmaßnahmen durchführt (§ 3 Nr. 12);
13. düngt oder Pflanzenschutzmittel anwendet (§ 3 Nr. 13);
14. Hunde frei laufen läßt (§ 3 Nr. 14);
15. gewerbliche Tätigkeiten ausübt (§ 3 Nr. 15).

(2) Ordnungswidrig i. S. des § 43 Abs. 2 Nr. 16 des Hessischen Naturschutzgesetzes handelt, wer in dem als Landschaftsschutzgebiet ausgewiesenen Teil vorsätzlich oder fahrlässig ohne die erforderliche Genehmigung:

1. bauliche Anlagen entgegen § 4 Abs. 1 Nr. 1 herstellt, erweitert, ändert oder beseitigt;
2. Bodenschätze oder andere Bodenbestandteile abbaut oder gewinnt, Sprengungen oder Bohrungen vornimmt oder die Bodengestalt verändert (§ 4 Abs. 1 Nr. 2);
3. Inschriften, Plakate, Bild- oder Schifftafeln anbringt oder aufstellt (§ 4 Abs. 1 Nr. 3);
4. Wasser, Gewässer oder Feuchtgebiete in der in § 4 Abs. 1 Nr. 4 bezeichneten Art beeinflusst;
5. Hecken, Büsche, Obstbäume, Feldgehölze, Einzelbäume oder Uferbewuchs schädigt, beseitigt oder über das zur Pflege erforderliche Maß zurückschneidet oder landschaftsfremde Gehölze anpflanzt (§ 4 Abs. 1 Nr. 5);
6. lagert, badet, zeltet, Wohnwagen aufstellt, lärmt, Feuer anzündet oder unterhält oder Modellflugzeuge starten oder landen läßt oder Modellflugzeuge einsetzt (§ 4 Abs. 1 Nr. 6);
7. mit Kraftfahrzeugen einschließlich Fahrräder mit Hilfsmotor außerhalb der dafür zugelassenen Wege fährt oder Kraftfahrzeuge parkt (§ 4 Abs. 1 Nr. 7);
8. Kraftfahrzeuge wäscht oder pflegt (§ 4 Abs. 1 Nr. 8);
9. Wiesen, Weiden oder Brachflächen umbricht, deren Nutzung ändert oder Dränmaßnahmen durchführt (§ 4 Abs. 1 Nr. 9);
10. Dünger lagert oder Freigärhaufen anlegt (§ 4 Abs. 1 Nr. 10);
11. gewerbliche Tätigkeiten ausübt (§ 4 Abs. 1 Nr. 11).

§ 8

(1) Die Verordnung zur einstweiligen Sicherstellung künftiger Naturschutz- und Landschaftsschutzgebiete in den Landkreisen Hersfeld-Rotenburg, Kassel, Schwalm-Eder, Waldeck-Frankenberg sowie der Stadt Kassel vom 19. Dezember 1986 (StAnz. 1987 S. 146) wird für den Geltungsbereich dieser Verordnung aufgehoben.

(2) Die Landschaftsschutzverordnung für den „Naturpark Habichtswald“ vom 11. Dezember 1968 (StAnz. S. 82), zuletzt geändert durch Verordnung vom 16. Juli 1971 (StAnz. S. 1377), wird für den Geltungsbereich dieser Verordnung aufgehoben.

§ 9

Diese Verordnung tritt am Tage nach der Verkündung im Staatsanzeiger für das Land Hessen in Kraft.

Kassel, 2. November 1989

Regierungspräsidium Kassel
gez. Dr. Wilke
Regierungspräsident

StAnz. 48/1989 S. 2433

1127

Verordnung über das Naturschutzgebiet „Nenkel bei Gudensberg“ vom 8. November 1989

Auf Grund des § 16 Abs. 3 und des § 17 Abs. 1 des Hessischen Naturschutzgesetzes vom 19. September 1980 (GVBl. I S. 309), zuletzt geändert durch Gesetz vom 21. Dezember 1988 (GVBl. I

S. 429), wird, nachdem den nach § 29 des Bundesnaturschutzgesetzes i. d. F. vom 12. März 1987 (BGBl. I S. 890) anerkannten Verbänden Gelegenheit zur Äußerung gegeben wurde, mit Genehmigung der obersten Naturschutzbehörde verordnet:

§ 1

(1) Die bewaldete Basaltkuppe nordwestlich von Gudensberg wird in den Grenzen, die sich aus der in Abs. 3 genannten Abgrenzungskarte ergeben, zum Naturschutzgebiet erklärt.

(2) Das Naturschutzgebiet „Nenkel bei Gudensberg“ liegt in der Gemarkung Gudensberg der Stadt Gudensberg im Schwalm-Eder-Kreis. Es hat eine Größe von 15,57 ha. Die örtliche Lage des Naturschutzgebietes ergibt sich aus der als Anlage zu dieser Verordnung veröffentlichten Übersichtskarte im Maßstab 1 : 25 000.

(3) Die Grenzen des Naturschutzgebietes sind in der Abgrenzungskarte im Maßstab 1 : 2 000 festgelegt, in der das Naturschutzgebiet rot umrandet ist. Die Karte ist Bestandteil dieser Verordnung. Sie wird vom Regierungspräsidium Kassel — oberer Naturschutzbehörde —, Wilhelmshöher Allee 157—159, 3500 Kassel, archivmäßig verwahrt. Eine Abzeichnung dieser Karte befindet sich beim Kreisausschuß des Schwalm-Eder-Kreises — unterer Naturschutzbehörde —, Parkstraße 6, 3588 Homberg. Die Karten können von jedermann während der Dienststunden eingesehen werden.

(4) Das Naturschutzgebiet ist durch amtliche Schilder gekennzeichnet.

§ 2

Zweck der Unterschutzstellung ist es, die mit Eichen-Hainbuchenwald bedeckte Basaltkuppe und deren reichhaltig strukturierte Randzone mit Gehölzen und Resten von Halbtrockenrasen zu sichern und zu erhalten sowie vorhandene Nadelbaumbestände in naturnahen Laubwald umzuwandeln.

§ 3

(1) Als Handlungen, die zu einer Zerstörung, Beschädigung oder Veränderung des Naturschutzgebietes oder seiner Bestandteile oder zu einer nachhaltigen Störung führen können (§ 12 Abs. 2 Hessisches Naturschutzgesetz), sind verboten:

1. bauliche Anlagen i. S. des § 2 Abs. 1 der Hessischen Bauordnung (HBO) herzustellen, zu erweitern, zu ändern oder zu beseitigen, unabhängig vom Anwendungsbereich der HBO (§ 1 Abs. 2 HBO) oder von einer Genehmigungs- oder Anzeigepflicht;
2. Bodenschätze oder andere Bodenbestandteile abzubauen oder zu gewinnen, Sprengungen oder Bohrungen vorzunehmen oder sonst die Bodengestalt zu verändern;
3. Inschriften, Plakate, Bild- oder Schifftafeln anzubringen oder aufzustellen;
4. Gewässer zu schaffen oder den Grundwasserstand zu verändern;
5. Pflanzen einschließlich der Bäume und Sträucher zu beschädigen oder zu entfernen;
6. wildlebenden Tieren nachzustellen, sie mutwillig zu beunruhigen, ihre Laute nachzuahmen, sie an ihren Brut- oder Wohnstätten zu fotografieren, zu filmen oder dort ihre Laute auf Tonträger aufzunehmen, Vorrichtungen zu ihrem Fang anzubringen, sie zu fangen, zu verletzen oder zu töten oder ihre Puppen, Larven oder Eier, Nester oder sonstige Brut- oder Wohnstätten fortzunehmen oder zu beschädigen;
7. Pflanzen einzubringen oder Tiere auszusetzen;
8. das Naturschutzgebiet außerhalb der Wege zu betreten;
9. zu reiten, zu lagern, zu zelten, Wohnwagen aufzustellen, zu lärmern, Feuer anzuzünden oder zu unterhalten oder Modellflugzeuge starten oder landen zu lassen;
10. mit Fahrzeugen zu fahren oder Fahrzeuge zu parken;
11. Kraftfahrzeuge zu waschen oder zu pflegen;
12. Brachflächen umzubrechen oder einer wirtschaftlichen Nutzung zuzuführen;
13. zu düngen oder Pflanzenschutzmittel anzuwenden, Stallmist zu lagern oder Freigärhaufen anzulegen;
14. Hunde frei laufen zu lassen;
15. gewerbliche Tätigkeiten auszuüben.

§ 4

Ausgenommen von den Verboten des § 3 bleiben:

1. Maßnahmen zur Erhaltung und Förderung von natürlichen arten- und strukturreichen Waldgesellschaften mit den in § 3 Nr. 13 genannten Einschränkungen im Einvernehmen mit der oberen Naturschutzbehörde;

§ 5

Von den Verboten des § 3 kann unter den Voraussetzungen des § 31 Abs. 1 Nrn. 1 und 2 des Bundesnaturschutzgesetzes auf Antrag Befreiung erteilt werden. Über den Antrag entscheidet die obere Naturschutzbehörde. Die Befreiung kann mit Nebenbestimmungen nach § 36 des Hessischen Verwaltungsverfahrensgesetzes versehen werden.

§ 6

Ordnungswidrig i. S. des § 43 Abs. 2 Nr. 16 des Hessischen Naturschutzgesetzes handelt, wer vorsätzlich oder fahrlässig

1. bauliche Anlagen entgegen § 3 Nr. 1 herstellt, erweitert, ändert oder beseitigt;
2. Bodenschätze oder andere Bodenbestandteile abbaut oder gewinnt, Sprengungen oder Bohrungen vornimmt oder sonst die Bodengestalt verändert (§ 3 Nr. 2);
3. Inschriften, Plakate, Bild- oder Schrifttafeln anbringt oder aufstellt (§ 3 Nr. 3);
4. Gewässer schafft oder Gewässer, Gewässerufer oder Feuchtgebiete in der in § 3 Nr. 4 bezeichneten Art beeinflusst;
5. Pflanzen beschädigt oder entfernt (§ 3 Nr. 5);
6. wildlebende Tiere in allen Entwicklungsstufen in der in § 3 Nr. 6 bezeichneten Art beeinträchtigt oder Vorrichtungen zu deren Fang anbringt;
7. Pflanzen einbringt oder Tiere aussetzt (§ 3 Nr. 7);
8. **das Naturschutzgebiet** außerhalb der Wege betritt (§ 3 Nr. 8);
9. reitet, lagert, badet, zeltet, Wohnwagen aufstellt, lärmt, Feuer anzündet oder unterhält, Wasserfahrzeuge aller Art einschließlich Surfbretter und Luftmatratzen oder Modellflugzeuge oder -schiffe einsetzt (§ 3 Nr. 9);
10. mit Kraftfahrzeugen einschließlich Fahrräder mit Hilfsmotor außerhalb der dafür zugelassenen Wege fährt oder Kraftfahrzeuge parkt (§ 3 Nr. 10);
11. Kraftfahrzeuge wäscht oder pflegt (§ 3 Nr. 11);
12. Pflanzenschutzmittel anwendet (§ 3 Nr. 12);
13. Hunde frei laufen läßt (§ 3 Nr. 13);
14. gewerbliche Tätigkeiten ausübt (§ 3 Nr. 14).

§ 7

Die Verordnung zum Schutz von Landschaftsteilen im Kreis Offenbach vom 19. Juni 1961 (Offenbacher Post Nr. 148 vom 30. Juni 1961) wird für den Geltungsbereich dieser Verordnung aufgehoben.

§ 8

Diese Verordnung tritt am Tage nach der Verkündung im Staatsanzeiger für das Land Hessen in Kraft.

Darmstadt, 13. Dezember 1989

Regierungspräsidium Darmstadt
gez. W. Link
(Regierungspräsident)

StAnz. 52/1989 S. 2635

Art. 2

Diese Verordnung tritt am Tage nach ihrer Verkündung im Staatsanzeiger für das Land Hessen in Kraft.

Kassel, 26. November 1989

Regierungspräsidium Kassel
gez. Dr. Wilke
(Regierungspräsident)

StAnz. 52/1989 S. 2637

1231

Vorhaben der Firma Eisenwerk Hasenclever & Sohn GmbH, Battenberg (Eder)

Die vorgenannte Firma hat Antrag auf Erteilung einer immissionsrechtlichen Genehmigung zur Änderung der Gießerei gestellt. Die Änderung besteht aus der Installation einer zusätzlichen Maskenformmaschine, der Verlängerung der Gießstrecke und der Installation von Absauganlagen (Anlage nach Nr. 3.7 Spalte 1 der 4. BImSchV) auf dem Grundstück in Battenberg Auhammer, Gemarkung Battenberg, Flur 42, Flurstück 10.

Die Anlage soll Anfang 1990 in Betrieb genommen werden.

Dieses Vorhaben bedarf gemäß § 15 des Bundes-Immissionschutzgesetzes (BImSchG) vom 15. März 1974 (BGBl. I S. 721) der Genehmigung durch das Regierungspräsidium Kassel. Es wird hiermit öffentlich bekanntgemacht mit der Aufforderung, etwaige Einwendungen innerhalb der Auslegungsfrist vom 3. Januar 1990 bis 5. März 1990 bei der Stadtverwaltung in Battenberg (Eder), Hauptstraße 58, Zimmer Nr. 3, während der Dienststunden oder bei dem Regierungspräsidium Kassel, Dr.-Fritz-Hoch-Haus, Steinweg 6, 3500 Kassel, Zimmer 653 (Dienststunden montags bis donnerstags von 8.30 Uhr bis 12.00 Uhr und 13.30 Uhr bis 15.30 Uhr, freitags von 8.30 Uhr bis 13.00 Uhr), schriftlich (in lesbarer Form) oder zur Niederschrift vorzubringen.

Der Antrag, die Pläne und sonstige Unterlagen liegen dort zur Einsichtnahme aus.

Mit Ablauf der o. g. Frist werden alle Einwendungen ausgeschlossen, die nicht auf besonderen privatrechtlichen Titeln beruhen.

Als Termin, an dem die form- und fristgerecht erhobenen Einwendungen erörtert werden, wird Donnerstag, der 15. März 1990, 10.00 Uhr, bestimmt.

Versammlungsraum ist der Stadtverordneten-Sitzungssaal, Hauptstraße 58, in Battenberg (Eder).

Besondere Einladungen hierzu ergehen nicht. Die Einwendungen werden auch bei Ausbleiben des Antragstellers oder der Einwender erörtert. Die Erörterung ist nicht öffentlich, zugelassen sind nur die Personen, die fristgerecht Einwendungen erhoben haben.

Die Zustellung der Entscheidung über die Einwendungen kann durch öffentliche Bekanntmachung ersetzt werden, wenn mehr als 300 Zustellungen vorzunehmen sind.

Kassel, 4. Dezember 1989

Regierungspräsidium Kassel
32 b — 53 e 621 — 5 — Ri

StAnz. 52/1989 S. 2637

1230

KASSEL

Verordnung zur Änderung der Verordnung zur einstweiligen Sicherstellung künftiger Naturschutz- und Landschaftsschutzgebiete in den Landkreisen Hersfeld-Rotenburg, Kassel, Schwalm-Eder, Waldeck-Frankenberg sowie der Stadt Kassel vom 19. Dezember 1986 vom 26. November 1989

Auf Grund des § 18 Abs. 1 des Hessischen Naturschutzgesetzes vom 19. September 1980 (GVBl. I S. 309), zuletzt geändert durch Gesetz vom 21. Dezember 1988 (GVBl. I S. 429), wird verordnet:

Art. 1

Die Gültigkeit der Verordnung zur einstweiligen Sicherstellung künftiger Naturschutz- und Landschaftsschutzgebiete in den Landkreisen Hersfeld-Rotenburg, Kassel, Schwalm-Eder, Waldeck-Frankenberg sowie der Stadt Kassel vom 19. Dezember 1986 (StAnz. 1987 S. 146) wird für die einstweilig sichergestellten Gebiete NSG „Mittelberg bei Hofgeismar“, Landkreis Kassel, NSG/LSG „Heisebachtal in Kassel“ und NSG/LSG „Rohrerlen bei Werkel“, Schwalm-Eder-Kreis, um zwei Jahre bis zum 19. Januar 1992 verlängert.

1232

Verordnung über das Naturschutz- und Landschaftsschutzgebiet „Habichtstein und Warmetal bei Ehlen“, Landkreis Kassel, vom 2. November 1989; hier: Berichtigung

Bezug: Verkündung in StAnz. 1989 S. 2433

In der o. a. Verordnung ist folgendes zu berichtigen bzw. zu ersetzen:

In § 3 Nr. 9 und § 4 Nr. 6 muß es nach „Feuer anzuzünden oder zu unterhalten“, richtig lauten:

„Wasserfahrzeuge aller Art oder Modellschiffe einzusetzen oder Modellflugzeuge starten oder landen zu lassen;“

In § 7 Abs. 1 Nr. 9 und § 7 Abs. 2 Nr. 6 muß es nach „Feuer anzündet oder unterhält,“ vor dem jeweiligen Klammerzusatz richtig lauten:

„Wasserfahrzeuge aller Art oder Modellschiffe einsetzt oder Modellflugzeuge starten oder landen läßt.“

Regierungspräsidium Kassel
68 — R 21.1 — D 24 — 4

StAnz. 52/1989 S. 2637

872 KASSEL

Verordnung zur Änderung von Verordnungen über Naturschutzgebiete und Naturschutz- und Landschaftsschutzgebiete im Regierungsbezirk Kassel vom 21. Juli 1994 (Teil 1)

Auf Grund des § 16 Abs. 3 und des § 17 Abs. 1 des Hessischen Naturschutzgesetzes vom 19. September 1980 (GVBl. I S. 309), zuletzt geändert durch Gesetz vom 21. Dezember 1988 (GVBl. I S. 429), wird, nachdem den nach § 29 des Bundesnaturschutzgesetzes in der Fassung vom 12. März 1987 (BGBl. I S. 890), zuletzt geändert durch Gesetz vom 6. August 1993 (BGBl. I S. 1458), anerkannten Verbänden Gelegenheit zur Äußerung gegeben wurde, mit Genehmigung der obersten Naturschutzbehörde verordnet:

Artikel 1

Die Verordnung über das Naturschutzgebiet „Fuldatal bei Eichenzell“ vom 5. Dezember 1984 (StAnz. S. 2662) wird wie folgt geändert:

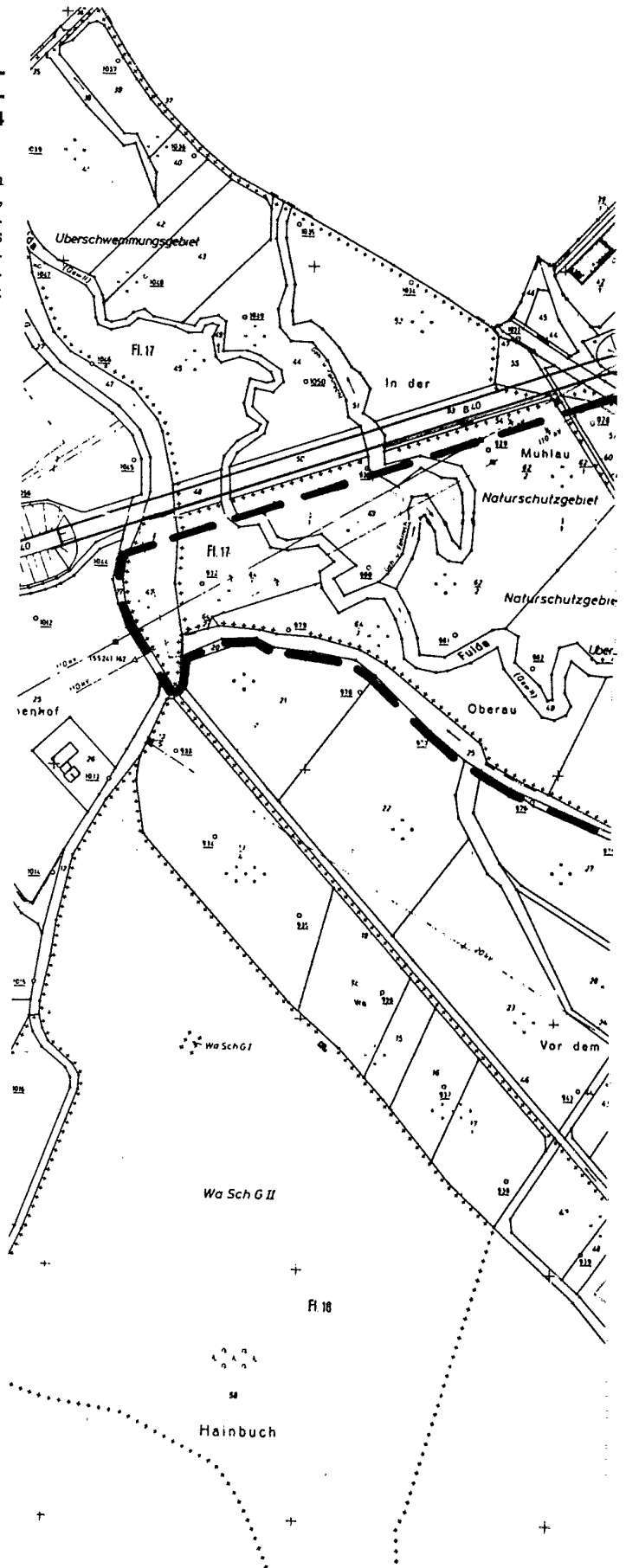
1. § 1 Abs. 3 erhält folgende Fassung:

„(3) Die Grenzen des Naturschutzgebietes sind in der Abgrenzungskarte im Maßstab 1 : 5 000 festgelegt, in der das Naturschutzgebiet mit einer unterbrochenen schwarzen Linie umrandet ist. Die Karte ist Bestandteil dieser Verordnung. Sie wird als Anlage zu dieser Verordnung veröffentlicht.“

2. § 5 erhält folgende Fassung:

„§ 5

Von den Verboten des § 3 kann unter den Voraussetzungen des § 31 Abs. 1 Nr. 1 und 2 des Bundesnaturschutzgesetzes auf Antrag Befreiung gewährt werden. Über den Antrag entscheidet die obere Naturschutzbehörde. Die Befreiung kann mit Nebenbestimmungen versehen werden.“



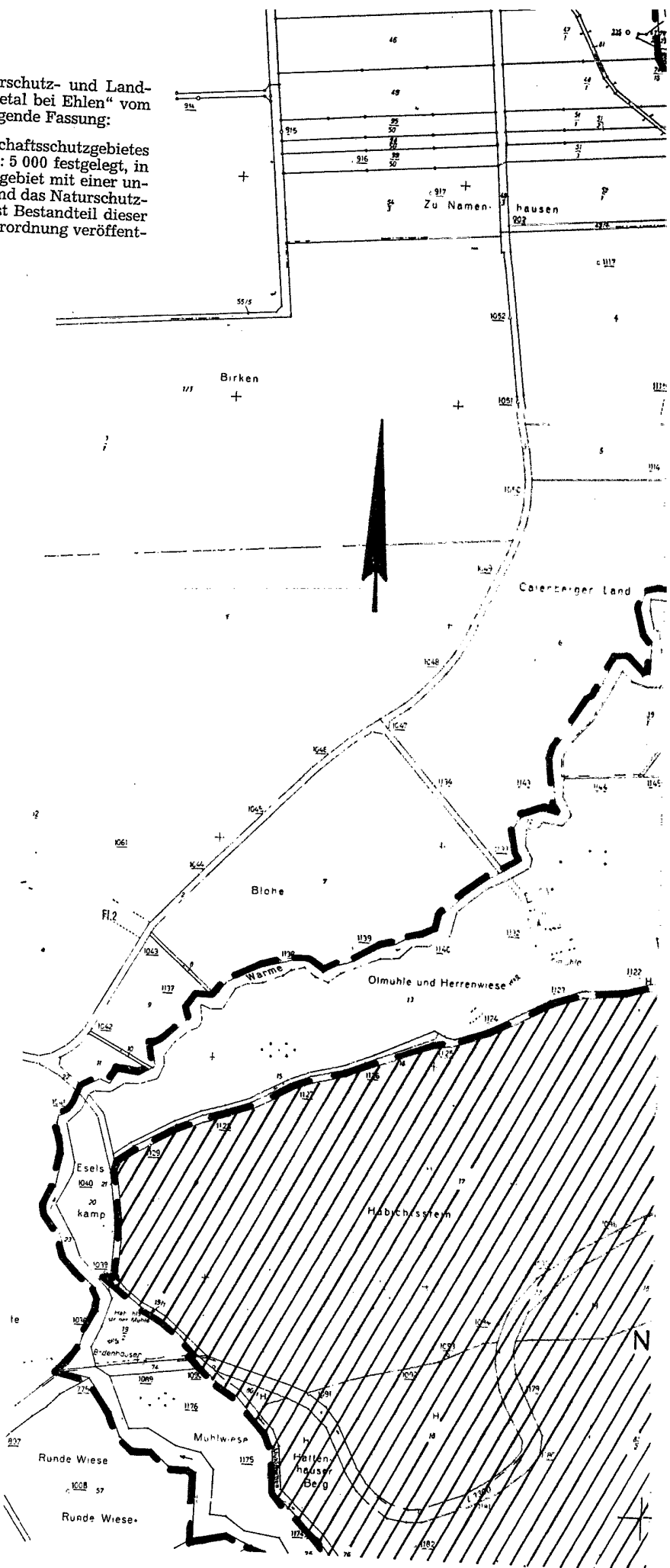
Abgrenzungskarte, Maßstab 1 : 5 000,
Bestandteil der Verordnung über das
Naturschutzgebiet „Fuldatal bei Eichenzell“

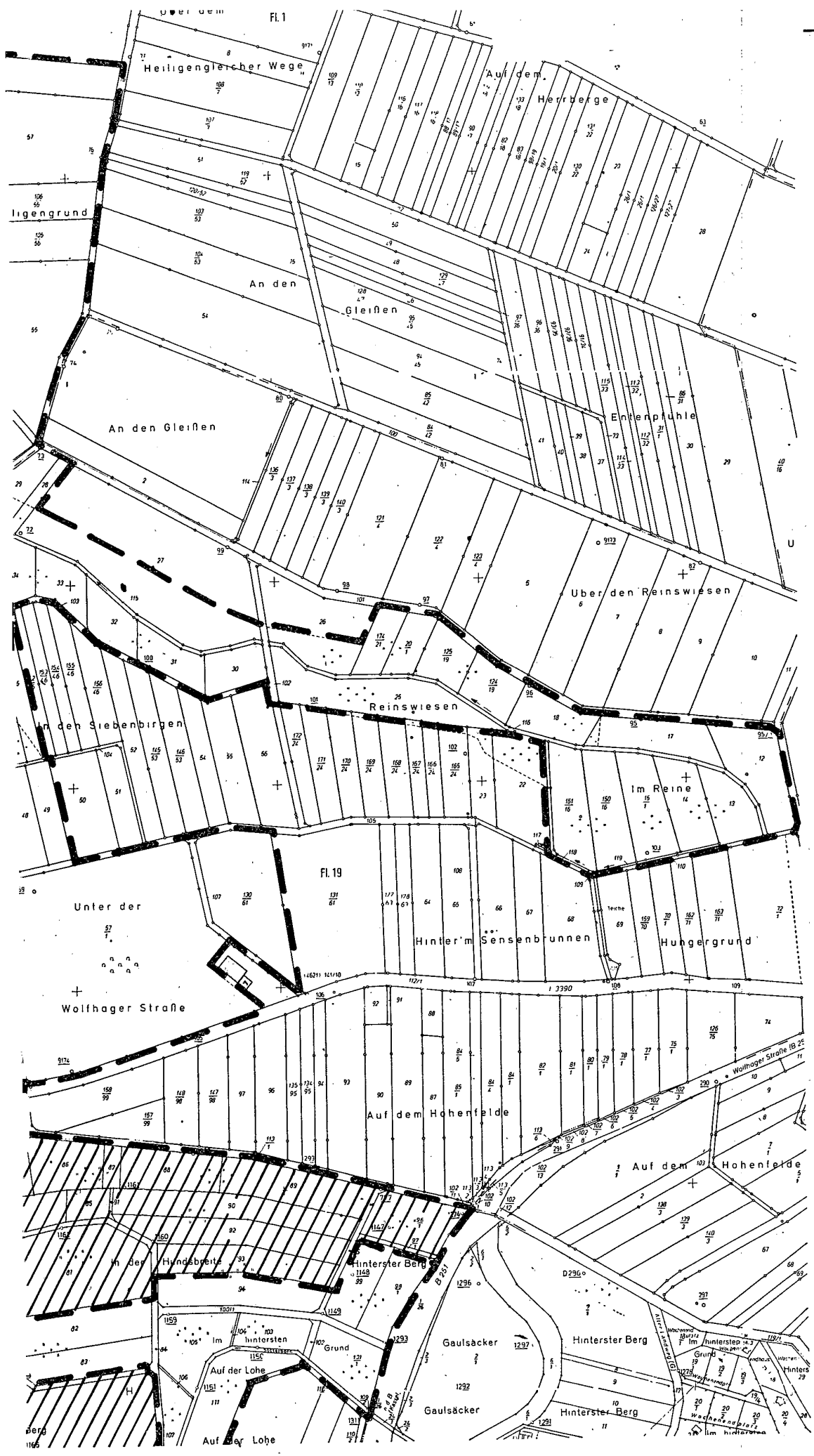
Kreis: Fulda
Gemeinde: Eichenzell
Gemarkung: Eichenzell, Flur 17
Gemarkung: Welkers, Flur 19

Artikel 37

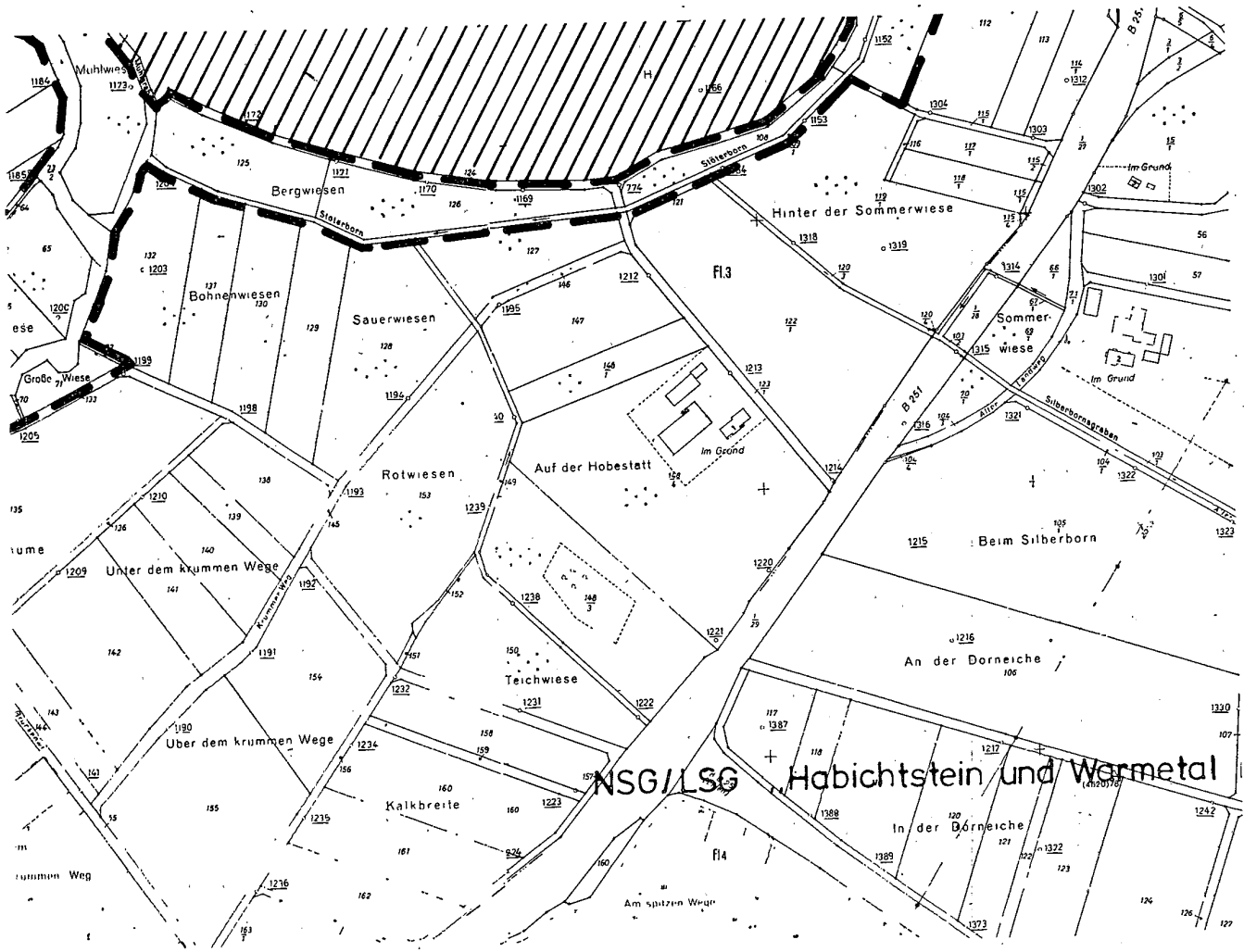
§ 1 Abs. 3 der Verordnung über das Naturschutz- und Landschaftsschutzgebiet „Habichstein und Warmetal bei Ehlen“ vom 2. November 1989 (StAnz. S. 2433) erhält folgende Fassung:

„(3) Die Grenzen des Naturschutz- und Landschaftsschutzgebietes sind in der Abgrenzungskarte im Maßstab 1 : 5 000 festgelegt, in der das Naturschutz- und Landschaftsschutzgebiet mit einer unterbrochenen schwarzen Linie umrandet ist und das Naturschutzgebiet schraffiert dargestellt ist. Die Karte ist Bestandteil dieser Verordnung. Sie wird als Anlage zu dieser Verordnung veröffentlicht.“









**Abgrenzungskarte, Maßstab 1 : 5 000,
Bestandteil der Verordnung über das
Natur- und Landschaftsschutzgebiet
„Habitstein und Warmetal bei Ehlen“**

Kreis:	Kassel
Gemeinde:	Habitswald
Gemarkung:	Ehlen und Dörnberg
Gemeinde:	Stadt Zierenberg
Gemarkung:	Zierenberg

Artikel 40

Die Verordnung über das Naturschutzgebiet „Fuldaschleuse Wolfsanger“ vom 13. Dezember 1984 (StAnz. S. 2668) wird wie folgt geändert:

1. § 1 Abs. 3 erhält folgende Fassung:

„(3) Die Grenzen des Naturschutzgebietes sind in der Abgrenzungskarte im Maßstab 1 : 3 000 festgelegt, in der das Naturschutzgebiet mit einer unterbrochenen schwarzen Linie umrandet ist. Die Karte ist Bestandteil dieser Verordnung. Sie wird als Anlage zu dieser Verordnung veröffentlicht.“

2. § 5 erhält folgende Fassung:

„§ 5

Von den Verboten des § 3 kann unter den Voraussetzungen des § 31 Abs. 1 Nr. 1 und 2 des Bundesnaturschutzgesetzes auf Antrag Befreiung gewährt werden. Über den Antrag entscheidet die obere Naturschutzbehörde. Die Befreiung kann mit Nebenbestimmungen versehen werden.“

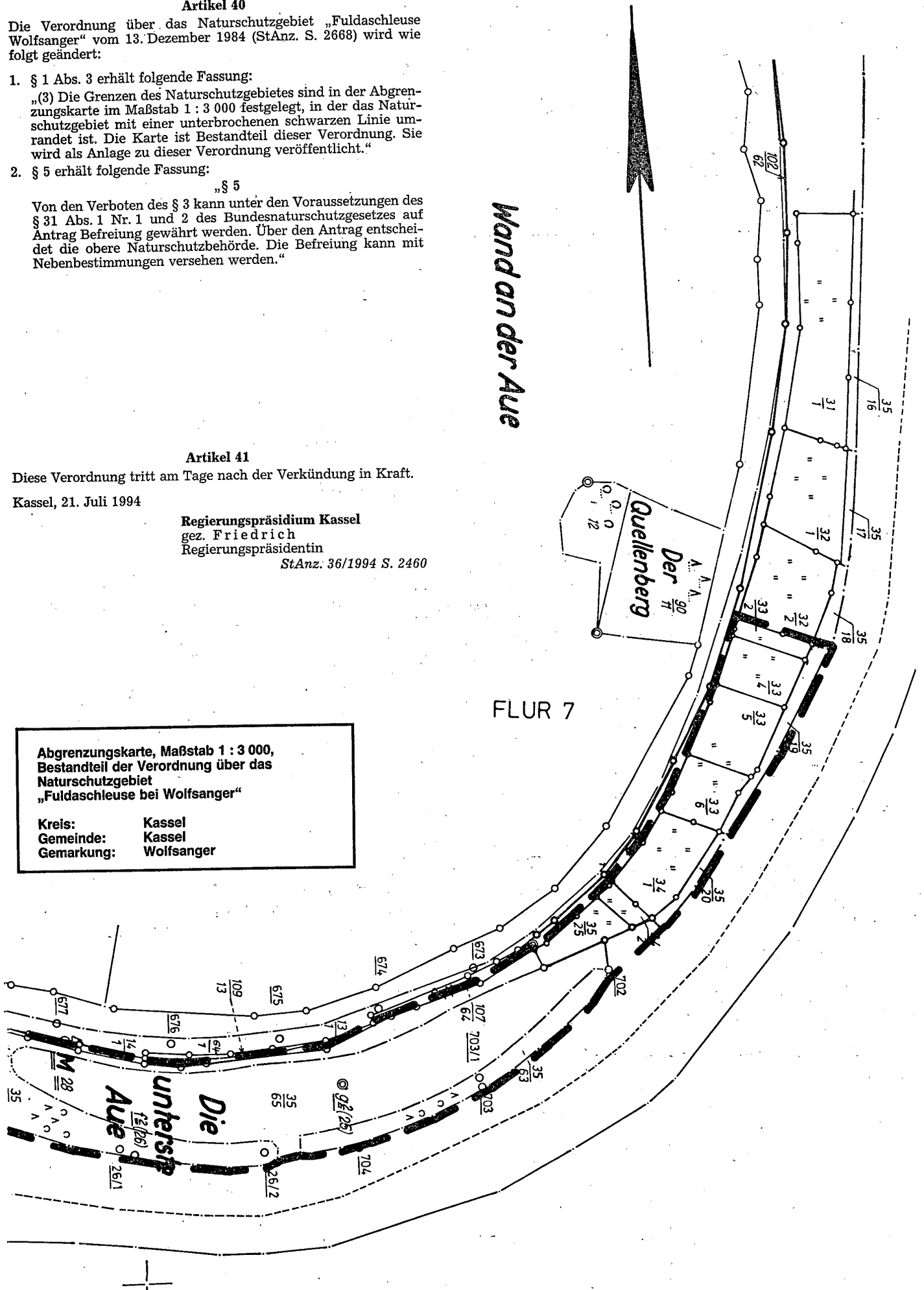
Artikel 41

Diese Verordnung tritt am Tage nach der Verkündung in Kraft.

Kassel, 21. Juli 1994

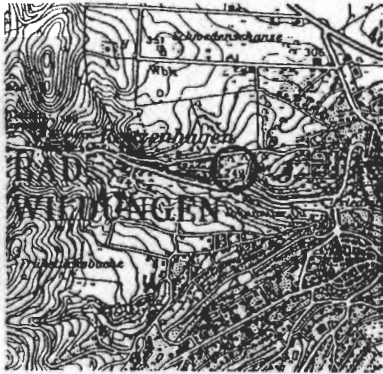
Regierungspräsidium Kassel
gez. Friedrich
Regierungspräsidentin
StAnz. 36/1994 S. 2460

Abgrenzungskarte, Maßstab 1 : 3 000,
Bestandteil der Verordnung über das
Naturschutzgebiet
„Fuldaschleuse bei Wolfsanger“
Kreis: Kassel
Gemeinde: Kassel
Gemarkung: Wolfsanger



Anlage 2, Übersichtskarte, Maßstab 1 : 50 000, zur Fünften Verordnung zur Änderung der Verordnung zum Schutz von Landschaftsteilen in den Landkreisen Schwalm-Eder und Waldeck-Frankenberg im Regierungsbezirk Kassel — Landschaftsschutzgebiet „Kellerwald“ vom 25. Juli 1995

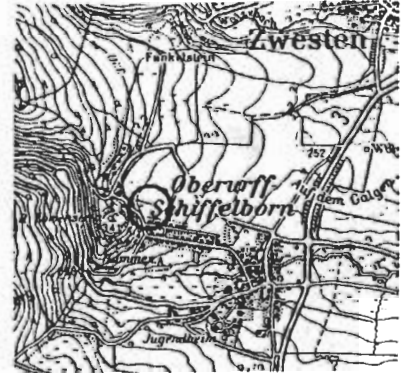
Auszug aus Top. Karte, Maßstab 1 : 50 000, Nr. L 4920 und L 5120, des Hessischen Landesvermessungsamtes, Vervielfältigungsgenehmigung Nr. 95-1-007



Stadt Bad Wildungen
Gemarkung Altwildungen



Gemeinde Jesberg
Gemarkung Densberg



Gemeinde Bad Zwesten,
Gemarkung Oberurff-Schiffelborn

868

Verordnung zur Änderung der Verordnung über das Natur- und Landschaftsschutzgebiet „Habichtstein und Warmetal bei Ehlen“ vom 27. Juli 1995

Auf Grund des § 16 Abs. 2 des Hessischen Naturschutzgesetzes vom 19. September 1980 (GVBl. I S. 309), zuletzt geändert durch Gesetz vom 19. Dezember 1994 (GVBl. I S. 775), wird, nachdem den nach § 29 des Bundesnaturschutzgesetzes in der Fassung vom 12. März 1987 (BGBl. I S. 890), zuletzt geändert durch Gesetz vom 6. August 1993 (BGBl. I S. 1458), anerkannten Verbänden Gelegenheit zur Äußerung gegeben wurde, verordnet:

Artikel 1

Die Verordnung über das Natur- und Landschaftsschutzgebiet „Habichtstein und Warmetal bei Ehlen“ vom 2. November 1989 (StAnz. S. 2433), zuletzt geändert durch Verordnung vom 21. Juli 1994 (StAnz. S. 2460), wird wie folgt geändert:

„Die als Anlage zu der Verordnung über das Naturschutz- und Landschaftsschutzgebiet „Habichtstein und Warmetal bei Ehlen“ im Staatsanzeiger 1994 auf den Seiten 2522 bis 2525 veröffentlichte Abgrenzungskarte im Maßstab 1 : 5 000 wird ersetzt durch die als Anlage zu dieser Verordnung veröffentlichten Karte, die Bestandteil dieser Verordnung ist.“

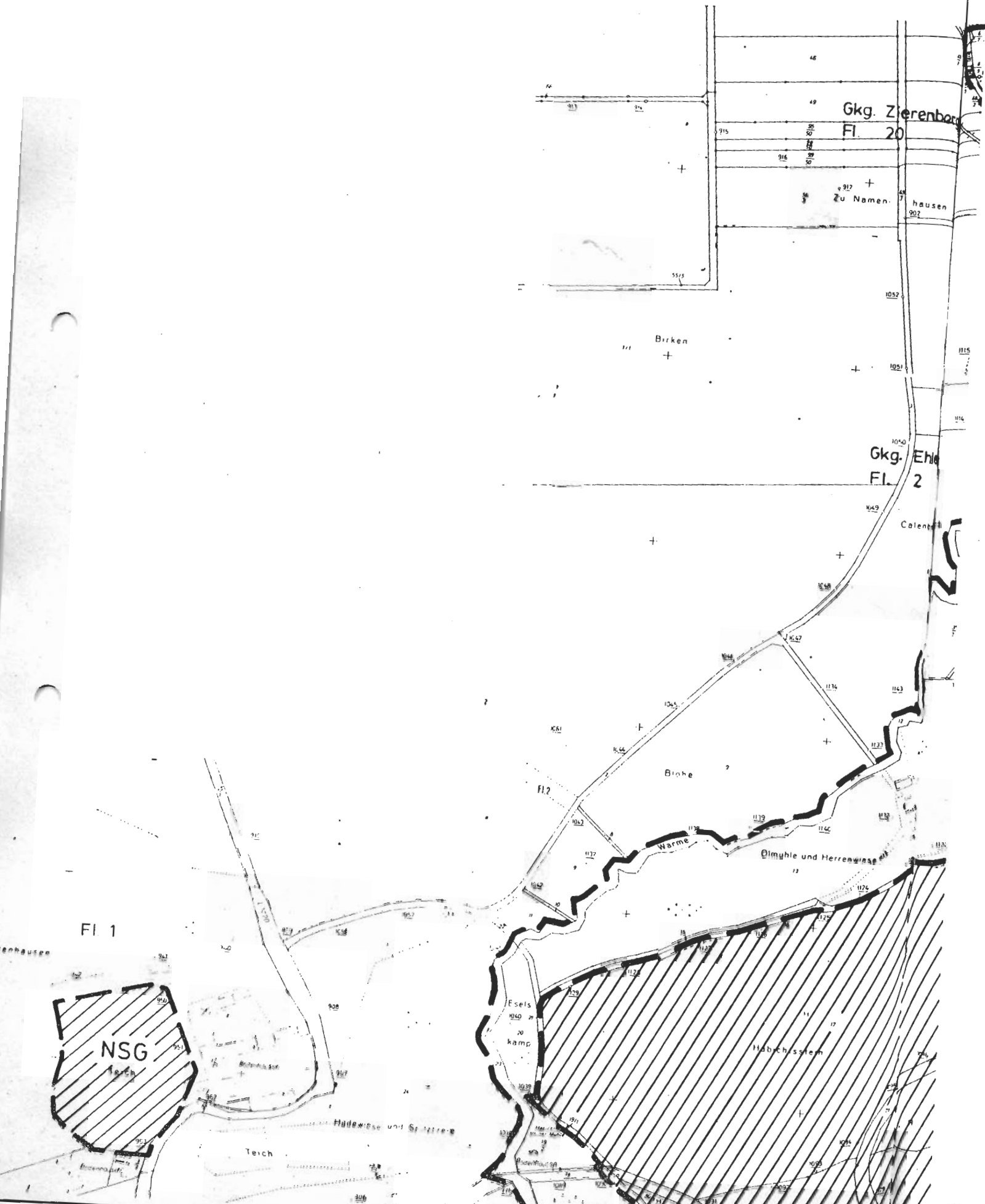
Artikel 2

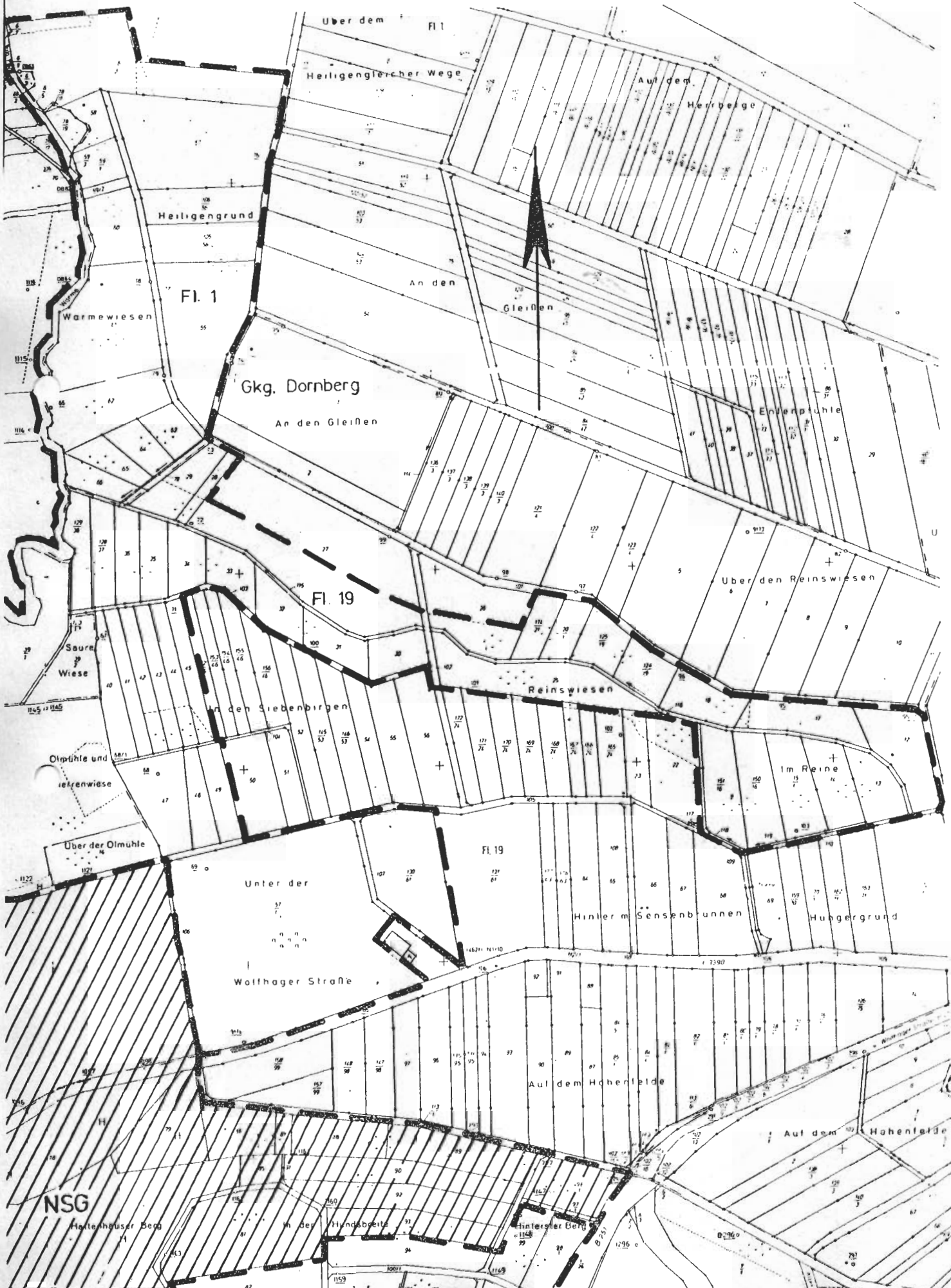
Diese Verordnung tritt am Tage nach der Verkündung in Kraft.

Kassel, 27. Juli 1995

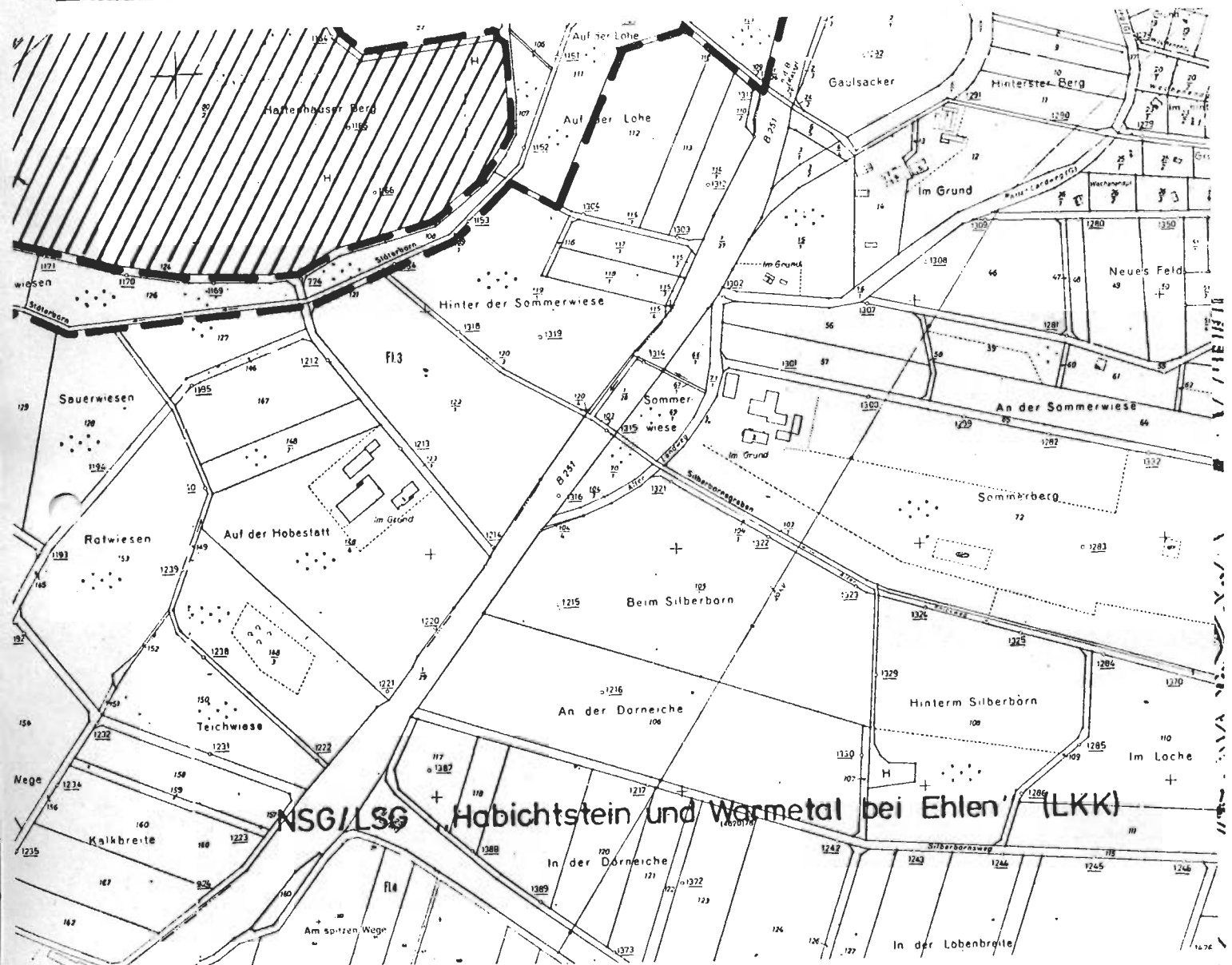
Regierungspräsidium Kassel
In Vertretung
gez. Schestag
Regierungsvizepräsident

StAnz. 34/1995 S. 2629









NSG/LSG „Habichtstein und Warmetal bei Ehlen“ (LKK)

Der Landrat des Landkreises Kassel
-Katasteramt-

Flurkartenmontage 1991
M 15000

Anlage 2, Abgrenzungskarte, Maßstab 1 : 5 000, Top. Karte Nr. 4621,
Bestandteil der Verordnung über das Naturschutzgebiet und Land-
schaftsschutzgebiet „Habichtstein und Warmetal bei Ehlen“
Landkreis: Kassel
Gemeinde: Habichtswald Zierenberg
Gemarkung: Ehlen Dörnberg Zierenberg
Flur: 1, 2, 3, 23, 17 1, 19 20