

## § 6

Ordnungswidrig im Sinne des § 43 Abs. 2 Nr. 16 des Hessischen Naturschutzgesetzes handelt, wer vorsätzlich oder fahrlässig

1. bauliche Anlagen entgegen § 3 Nr. 1 herstellt, erweitert, ändert oder beseitigt;
2. Bodenschätze oder andere Bodenbestandteile abbaut oder gewinnt, Sprengungen oder Bohrungen vornimmt oder sonst die Bodengestalt verändert (§ 3 Nr. 2);
3. Inschriften, Plakate, Bild- oder Schrifttafeln anbringt oder aufstellt (§ 3 Nr. 3);
4. Wasser, Gewässer oder Feuchtgebiete in der in § 3 Nr. 4 bezeichneten Art beeinflusst;
5. Pflanzen beschädigt oder entfernt (§ 3 Nr. 5);
6. wildlebende Tiere in allen Entwicklungsstufen in der in § 3 Nr. 6 bezeichneten Art beeinträchtigt oder Vorrichtungen zu deren Fang anbringt;
7. Pflanzen einbringt oder Tiere aussetzt (§ 3 Nr. 7);
8. das Naturschutzgebiet außerhalb der Wege betritt (§ 3 Nr. 8);
9. reitet, lagert, badet, zeltet, Wohnwagen oder Zelte aufstellt, lärmt, Feuer anzündet oder unterhält, Wasserfahrzeuge aller Art einschließlich Surfbretter und Luftmatratzen oder Modellflugzeuge oder -schiffe einsetzt (§ 3 Nr. 9);
10. mit Kraftfahrzeugen einschließlich Fahrräder mit Hilfsmotor außerhalb der dafür zugelassenen Wege fährt oder Kraftfahrzeuge parkt (§ 3 Nr. 10);
11. Kraftfahrzeuge wäscht oder pflegt (§ 3 Nr. 11);
12. Wiesen oder Weiden umbricht oder deren Nutzung ändert (§ 3 Nr. 12);
13. Wiesen nach dem 15. 3. eggt, walzt oder schleift (§ 3 Nr. 13);
14. Hunde frei laufen läßt (§ 3 Nr. 14);
15. eine gewerbliche Tätigkeit ausübt (§ 3 Nr. 15);
16. Jagdgebrauchshunde ausbildet (§ 3 Nr. 16).

## § 7

Diese Verordnung tritt am Tage nach der Veröffentlichung im Staatsanzeiger für das Land Hessen in Kraft.  
Darmstadt, 9. Januar 1984

**Bezirksdirektion  
für Forsten und Naturschutz**  
gez. G r a u l i c h

StAnz. 5/1984 S. 334

141

### Verordnung zur Aufhebung der Verordnung zum Schutze von Landschaftsteilen im Oberlahnkreis vom 17. Januar 1984

Auf Grund des § 16 Abs. 3 des Hessischen Naturschutzgesetzes vom 19. September 1980 (GVBl. I S. 309) wird nach Anhörung der nach § 29 des Bundesnaturschutzgesetzes vom 20. Dezember 1976 (BGBl. I S. 3574, 1977 S. 650) geändert durch das Gesetz vom 1. Juni 1980 (BGBl. I S. 649), anerkannten Verbänden und mit Genehmigung der obersten Naturschutzbehörde verordnet:

## § 1

Die Verordnung zum Schutze von Landschaftsteilen im Oberlahnkreis vom 16. Mai 1942 (Abl. der Pr. Reg. zu Wiesbaden S. 57 ff) wird hiermit aufgehoben.

Zugleich wird die Verordnung über die Löschung der Verordnung zum Schutze von Landschaftsteilen im Oberlahnkreis vom 18. Oktober 1982 (StAnz. S. 1952) aufgehoben.

## § 2

Diese Verordnung tritt am Tage nach der Veröffentlichung im Staatsanzeiger für das Land Hessen in Kraft.  
Darmstadt, 17. Januar 1984

**Bezirksdirektion  
für Forsten und Naturschutz**  
In Vertretung  
gez. R u d o l p h

StAnz. 5/1984 S. 336

142 KASSEL

### Verordnung über das Naturschutzgebiet „Alte Fulda bei Asbach“ vom 10. Januar 1984

Auf Grund des § 16 Abs. 3 und des § 17 Abs. 1 des Hessischen Naturschutzgesetzes vom 19. September 1980 (GVBl. I S. 309)

wird nach Anhörung der nach § 29 des Bundesnaturschutzgesetzes vom 20. Dezember 1976 (BGBl. I S. 3574, 1977 S. 650), geändert durch Gesetz vom 1. Juni 1980 (BGBl. I S. 649), anerkannten Verbände im Benehmen mit der oberen Behörde der Landesplanung und mit Genehmigung der obersten Naturschutzbehörde verordnet:

## § 1

(1) Der Fuldaaltarm bei Asbach wird in den sich aus Abs. 2 und 3 ergebenden Grenzen zum Naturschutzgebiet erklärt.

(2) Das Naturschutzgebiet „Alte Fulda bei Asbach“ liegt in der Fuldanieiederung zwischen Asbach und Kohlhausen in der Gemarkung Asbach der Stadt Bad Hersfeld im Landkreis Hersfeld-Rotenburg. Es hat eine Größe von ca. 12 ha. Die örtliche Lage des Naturschutzgebietes ergibt sich aus der als Anlage zu dieser Verordnung veröffentlichten Übersichtskarte im Maßstab 1 : 10 000.

(3) Diese Verordnung gilt für das in einer Karte im Maßstab 1 : 1 500 rot begrenzte Gebiet. Die Karte ist Bestandteil dieser Verordnung. Sie wird von der Bezirksdirektion für Forsten und Naturschutz in Kassel — obere Naturschutzbehörde — Wilhelmshöher Allee 157—159, 3500 Kassel, verwahrt.

(4) Das Naturschutzgebiet ist durch amtliche Schilder gekennzeichnet.

## § 2

Zweck der Unterschutzstellung ist es, den seltenen und ökologisch bedeutsamen Altarm in der Fuldanieiederung mit reichhaltiger Flora und Fauna, insbesondere als Lebensraum bestandsbedrohter Vogel- und Wasserpflanzenarten, zu sichern und Störungen fernzuhalten.

## § 3

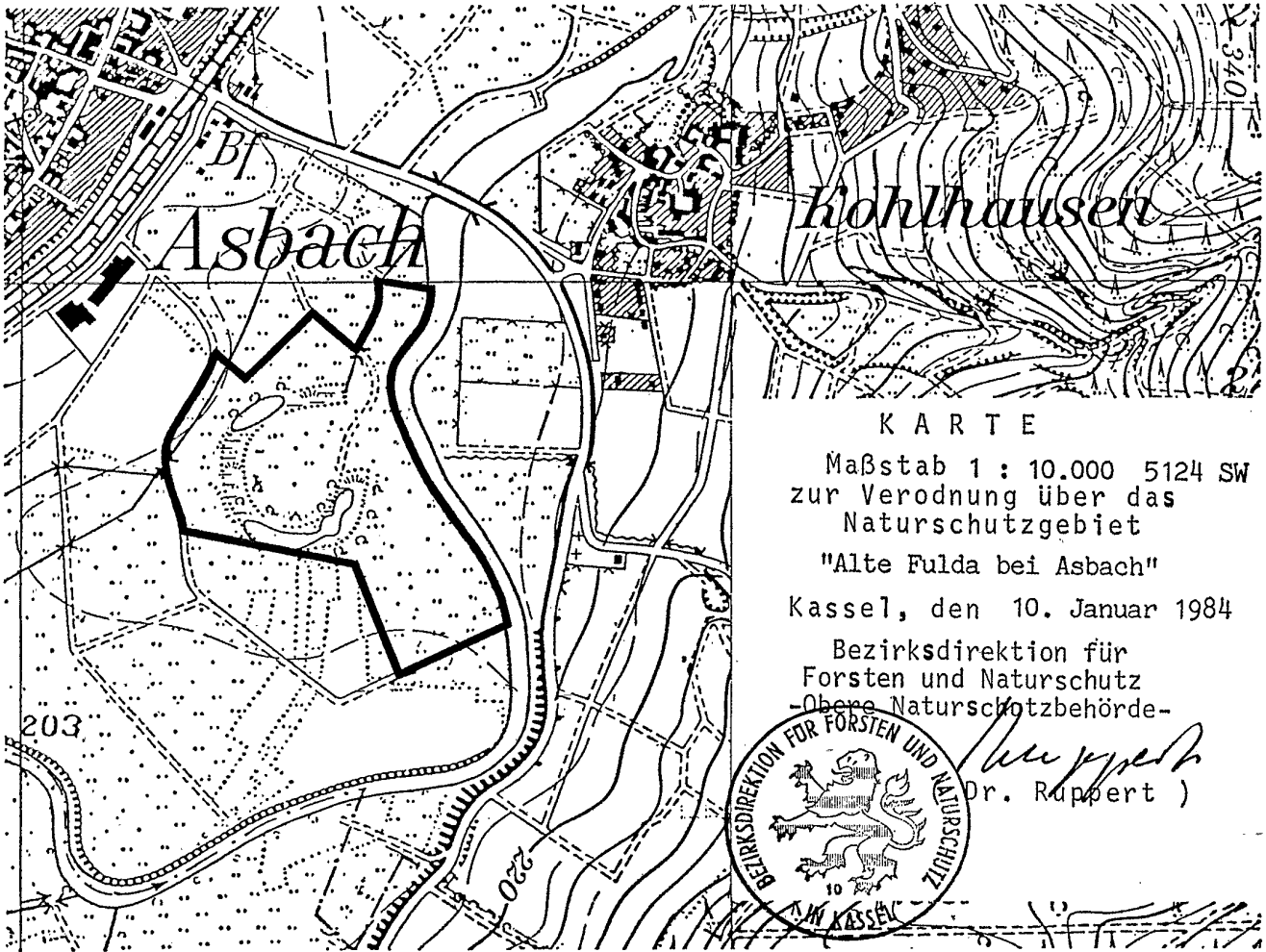
Als Handlungen, die zu einer Zerstörung, Beschädigung oder Veränderung des Naturschutzgebietes oder seiner Bestandteile oder zu einer nachhaltigen Störung führen können (§ 1 Abs. 2 Hessisches Naturschutzgesetz), sind verboten:

1. bauliche Anlagen im Sinne des § 2 Abs. 1 der Hessischen Bauordnung herzustellen, zu erweitern, zu ändern oder zu beseitigen, unabhängig von deren Anwendungsbereich (§ 1 Abs. 2 der Hessischen Bauordnung) oder einer Genehmigungs- oder Anzeigepflicht;
2. Bodenschätze oder andere Bodenbestandteile abzubauen oder zu gewinnen, Sprengungen oder Bohrungen vorzunehmen oder sonst die Bodengestalt zu verändern;
3. Inschriften, Plakate, Bild- oder Schrifttafeln anzubringen oder aufzustellen;
4. Gewässer zu schaffen, zu verändern oder zu beseitigen, Wasserläufe, Wasserflächen oder Tümpel einschließlich deren Ufer sowie den Zu- und Ablauf des Wassers oder den Grundwasserstand zu verändern sowie Moore, Sümpfe, oder sonstige Feuchtgebiete zu entwässern oder über den Gemeingebrauch hinaus Wasser zu entnehmen;
5. Pflanzen, einschließlich der Bäume und Sträucher, zu beschädigen oder zu entfernen;
6. wildlebenden Tieren nachzustellen, sie mutwillig zu beunruhigen, ihre Laute nachzuahmen, sie an ihren Brut- oder Wohnstätten zu fotografieren, zu filmen oder dort ihre Laute auf Tonträger aufzunehmen, Vorrichtungen zu ihrem Fang anzubringen, sie zu fangen, zu verletzen oder zu töten oder ihre Puppen, Larven oder Eier, Nester oder sonstige Brut- und Wohnstätten fortzunehmen oder zu beschädigen;
7. Pflanzen einzubringen oder Tiere auszusetzen;
8. das Naturschutzgebiet außerhalb der Wege zu betreten;
9. zu fahren, zu reiten, zu lagern, zu zelten, Wohnwagen aufzustellen, zu lärmern, Feuer anzuzünden oder zu unterhalten, zu baden, Wasserfahrzeuge aller Art einschließlich Surfbretter und Luftmatratzen oder Modellflugzeuge oder -schiffe einzusetzen;
10. Kraftfahrzeuge zu waschen oder zu pflegen;
11. Hunde frei laufen zu lassen;
12. gewerbliche Tätigkeiten auszuüben;
13. Wiesen und Weiden umzubrechen oder sonst einer anderen Nutzung zuzuführen sowie dort Pflanzenbehandlungsmittel anzuwenden;
14. die Fischerei auszuüben.

## § 4

Ausgenommen von den Verboten des § 3 bleiben:

1. die im Sinne des Bundesnaturschutzgesetzes und des Hessischen Naturschutzgesetzes ordnungsgemäße landwirt-



KARTE  
 Maßstab 1 : 10.000 5124 SW  
 zur Verordnung über das  
 Naturschutzgebiet  
 "Alte Fulda bei Asbach"  
 Kassel, den 10. Januar 1984  
 Bezirksdirektion für  
 Forsten und Naturschutz  
 -Obere Naturschutzbehörde-  
 (Dr. Ruppert)

schaftliche Bodennutzung im bisherigen Umfang und in der bisherigen Art, mit der in § 3 Nr. 13 genannten Einschränkung;

2. die Ausübung der Jagd, nicht jedoch auf Wasserwild;
3. die Maßnahmen der zuständigen Wasserbehörden im Rahmen der Wasseraufsicht sowie Unterhaltungsmaßnahmen an Gewässern im jeweiligen Einvernehmen mit der oberen Naturschutzbehörde;
4. die Anlage von Wasserflächen durch Kies- oder Sandabbau;
5. die angeordneten Überwachungs-, Schutz-, Pflege- und Gestaltungsmaßnahmen.

§ 5

Zuständige Behörde für Befreiungen nach § 31 des Bundesnaturschutzgesetzes ist die obere Naturschutzbehörde. Die Befreiung kann mit Nebenbestimmungen nach § 36 des Hessischen Verwaltungsverfahrensgesetzes versehen werden. Die Hessische Landesanstalt für Umwelt ist zu hören.

§ 6

Ordnungswidrig im Sinne des § 43 Abs. 2 Nr. 16 des Hessischen Naturschutzgesetzes handelt, wer vorsätzlich oder fahrlässig

1. bauliche Anlagen entgegen § 3 Nr. 1 herstellt, erweitert, ändert oder beseitigt;
2. Bodenschätze oder andere Bodenbestandteile abbaut oder gewinnt, Sprengungen oder Bohrungen vornimmt oder die Bodengestalt verändert (§ 3 Nr. 2);
3. Inschriften, Plakate, Bild- oder Schrifttafeln anbringt oder aufstellt (§ 3 Nr. 3);

4. Wasser, Gewässer oder Feuchtgebiete in der in § 3 Nr. 4 bezeichneten Art beeinflusst;
5. Pflanzen beschädigt oder entfernt (§ 3 Nr. 5);
6. wildlebende Tiere in allen Entwicklungsstufen in der in § 3 Nr. 6 bezeichneten Art beeinträchtigt oder Vorrichtungen zu deren Fang anbringt;
7. Pflanzen einbringt oder Tiere aussetzt (§ 3 Nr. 7);
8. das Naturschutzgebiet außerhalb der Wege betritt (§ 3 Nr. 8);
9. fährt, reitet, lagert, zeltet, Wohnwagen aufstellt, lärm, Feuer anzündet oder unterhält, badet, Wasserfahrzeuge aller Art einschließlich Surfbretter und Luftmatratzen oder Modellflugzeuge oder -schiffe einsetzt (§ 3 Nr. 9);
10. Kraftfahrzeuge wäscht oder pflegt (§ 3 Nr. 10);
11. Hunde frei laufen läßt (§ 3 Nr. 11);
12. gewerbliche Tätigkeiten ausübt (§ 3 Nr. 12);
13. Wiesen oder Weiden umbricht oder sonst einer anderen Nutzung zuführt sowie dort Pflanzenbehandlungsmittel anwendet (§ 3 Nr. 13);
14. die Fischerei ausübt (§ 3 Nr. 14).

§ 7

Diese Verordnung tritt am Tage nach der Veröffentlichung im Staatsanzeiger für das Land Hessen in Kraft.

Kassel, 10. Januar 1984

**Bezirksdirektion  
 für Forsten und Naturschutz  
 gez. Dr. Ruppert**

872

KASSEL

**Verordnung zur Änderung von Verordnungen über Naturschutzgebiete und Naturschutz- und Landschaftsschutzgebiete im Regierungsbezirk Kassel vom 21. Juli 1994 (Teil 1)**

Auf Grund des § 16 Abs. 3 und des § 17 Abs. 1 des Hessischen Naturschutzgesetzes vom 19. September 1980 (GVBl. I S. 309), zuletzt geändert durch Gesetz vom 21. Dezember 1988 (GVBl. I S. 429), wird, nachdem den nach § 29 des Bundesnaturschutzgesetzes in der Fassung vom 12. März 1987 (BGBl. I S. 890), zuletzt geändert durch Gesetz vom 6. August 1993 (BGBl. I S. 1458), anerkannten Verbänden Gelegenheit zur Äußerung gegeben wurde, mit Genehmigung der obersten Naturschutzbehörde verordnet:

**Artikel 1**

Die Verordnung über das Naturschutzgebiet „Fuldatal bei Eichenzell“ vom 5. Dezember 1984 (StAnz. S. 2662) wird wie folgt geändert:

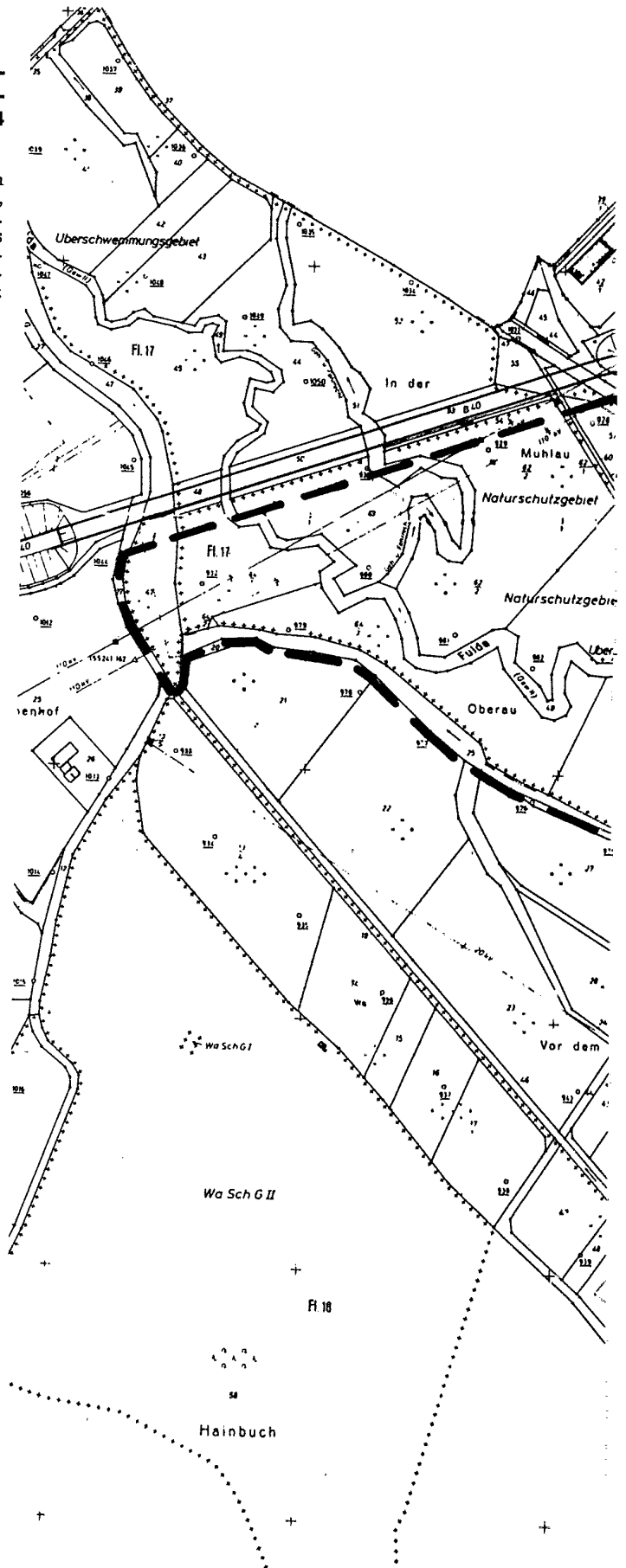
1. § 1 Abs. 3 erhält folgende Fassung:

„(3) Die Grenzen des Naturschutzgebietes sind in der Abgrenzungskarte im Maßstab 1 : 5 000 festgelegt, in der das Naturschutzgebiet mit einer unterbrochenen schwarzen Linie umrandet ist. Die Karte ist Bestandteil dieser Verordnung. Sie wird als Anlage zu dieser Verordnung veröffentlicht.“

2. § 5 erhält folgende Fassung:

„§ 5

Von den Verboten des § 3 kann unter den Voraussetzungen des § 31 Abs. 1 Nr. 1 und 2 des Bundesnaturschutzgesetzes auf Antrag Befreiung gewährt werden. Über den Antrag entscheidet die obere Naturschutzbehörde. Die Befreiung kann mit Nebenbestimmungen versehen werden.“



**Abgrenzungskarte, Maßstab 1 : 5 000,  
Bestandteil der Verordnung über das  
Naturschutzgebiet „Fuldatal bei Eichenzell“**

**Kreis: Fulda  
Gemeinde: Eichenzell  
Gemarkung: Eichenzell, Flur 17  
Gemarkung: Welkers, Flur 19**

Artikel 16

Die Verordnung über das Naturschutzgebiet „Alte Fulda bei Asbach“ vom 10. Januar 1984 (StAnz. S. 336) wird wie folgt geändert:

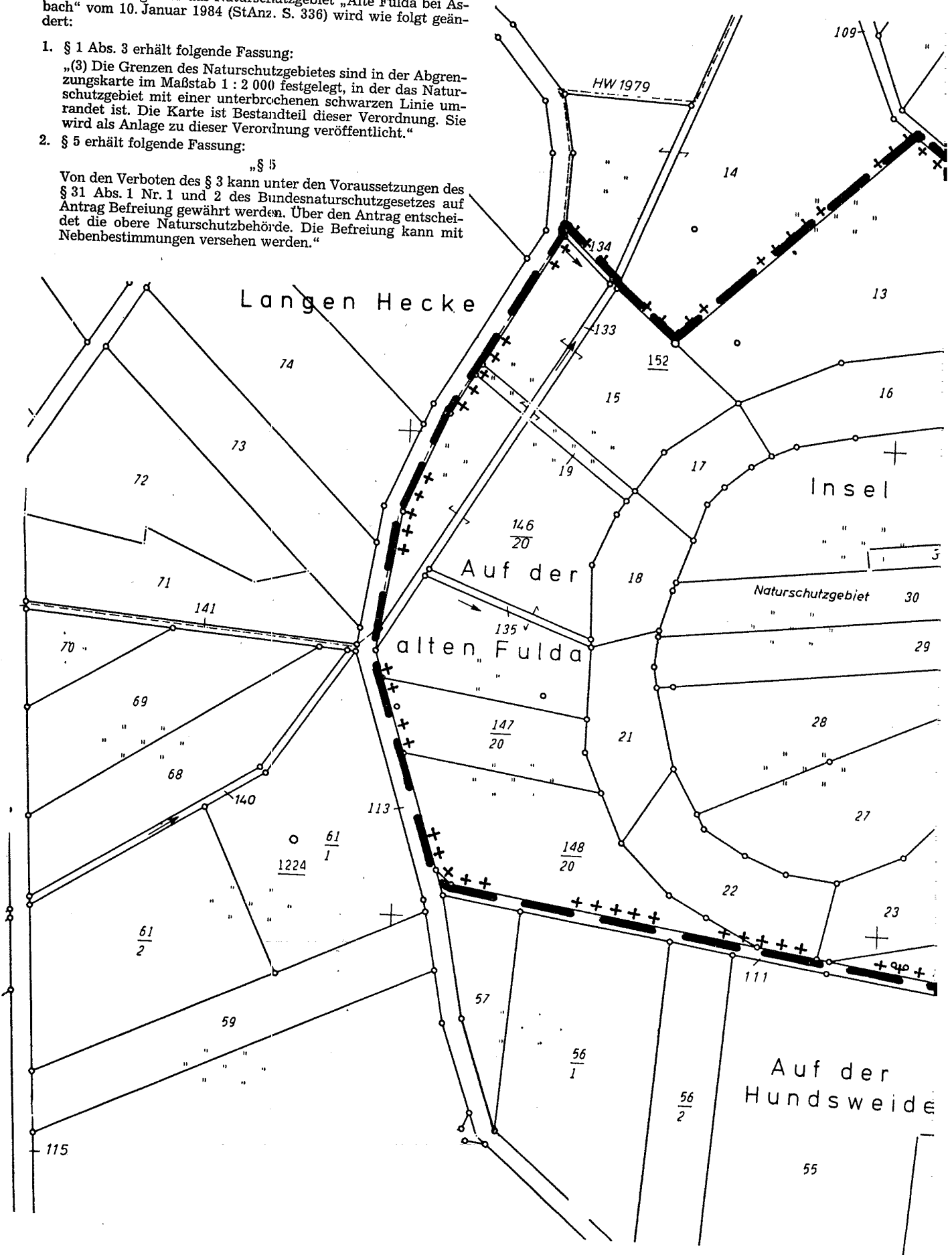
1. § 1 Abs. 3 erhält folgende Fassung:

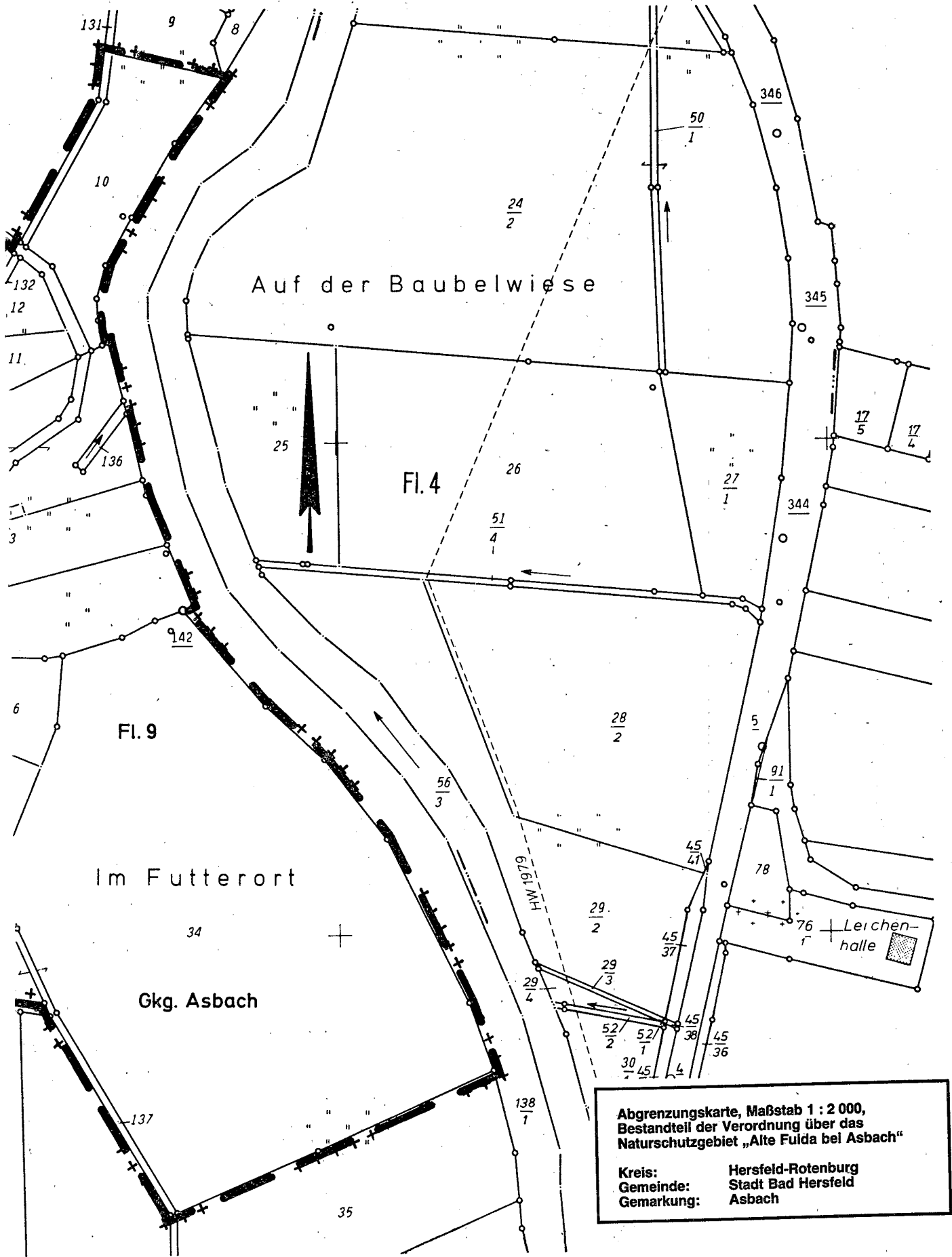
„(3) Die Grenzen des Naturschutzgebietes sind in der Abgrenzungskarte im Maßstab 1 : 2 000 festgelegt, in der das Naturschutzgebiet mit einer unterbrochenen schwarzen Linie umrandet ist. Die Karte ist Bestandteil dieser Verordnung. Sie wird als Anlage zu dieser Verordnung veröffentlicht.“

2. § 5 erhält folgende Fassung:

„§ 5

Von den Verboten des § 3 kann unter den Voraussetzungen des § 31 Abs. 1 Nr. 1 und 2 des Bundesnaturschutzgesetzes auf Antrag Befreiung gewährt werden. Über den Antrag entscheidet die obere Naturschutzbehörde. Die Befreiung kann mit Nebenbestimmungen versehen werden.“





**Abgrenzungskarte, Maßstab 1 : 2 000,  
Bestandteil der Verordnung über das  
Naturschutzgebiet „Alte Fulda bei Asbach“**

**Kreis:** Hersfeld-Rotenburg  
**Gemeinde:** Stadt Bad Hersfeld  
**Gemarkung:** Asbach

**Artikel 40**

Die Verordnung über das Naturschutzgebiet „Fuldaschleuse Wolfsanger“ vom 13. Dezember 1984 (StAnz. S. 2668) wird wie folgt geändert:

- 1. § 1 Abs. 3 erhält folgende Fassung:  
 „(3) Die Grenzen des Naturschutzgebietes sind in der Abgrenzungskarte im Maßstab 1 : 3 000 festgelegt, in der das Naturschutzgebiet mit einer unterbrochenen schwarzen Linie umrandet ist. Die Karte ist Bestandteil dieser Verordnung. Sie wird als Anlage zu dieser Verordnung veröffentlicht.“
- 2. § 5 erhält folgende Fassung:

„§ 5

Von den Verboten des § 3 kann unter den Voraussetzungen des § 31 Abs. 1 Nr. 1 und 2 des Bundesnaturschutzgesetzes auf Antrag Befreiung gewährt werden. Über den Antrag entscheidet die obere Naturschutzbehörde. Die Befreiung kann mit Nebenbestimmungen versehen werden.“

**Artikel 41**

Diese Verordnung tritt am Tage nach der Verkündung in Kraft.

Kassel, 21. Juli 1994

Regierungspräsidium Kassel  
gez. Friedrich  
Regierungspräsidentin  
StAnz. 36/1994 S. 2460

Abgrenzungskarte, Maßstab 1 : 3 000,  
Bestandteil der Verordnung über das  
Naturschutzgebiet  
„Fuldaschleuse bei Wolfsanger“

Kreis: Kassel  
Gemeinde: Kassel  
Gemarkung: Wolfsanger

