

ÜBERSICHTSKARTE

Maßstab 1 : 25 000 TK 4821

Anlage zur

Verordnung über das Naturschutzgebiet

„Pfungsgemeinde bei Zennern“

Kassel, den 26. November 1985

Bezirksdirektion für
Forsten und Naturschutz
obere Naturschutzbehörde-



Ruppert
(Dr. Ruppert)

2. Bodenschätze oder andere Bodenbestandteile abbaut oder gewinnt, Sprengungen oder Bohrungen vornimmt oder die Bodengestalt verändert (§ 3 Nr. 2);
3. Inschriften, Plakate, Bild- oder Schrifttafeln anbringt oder aufstellt (§ 3 Nr. 3);
4. Wasser, Gewässer oder Feuchtgebiete in der in § 3 Nr. 4 bezeichneten Art beeinflusst;
5. Pflanzen beschädigt oder entfernt (§ 3 Nr. 5);
6. wildlebende Tiere in allen Entwicklungsstufen in der in § 3 Nr. 6 bezeichneten Art beeinträchtigt oder Vorrichtungen zu deren Fang anbringt;
7. Pflanzen einbringt oder Tiere aussetzt (§ 3 Nr. 7);
8. das Naturschutzgebiet außerhalb der Wege betritt (§ 3 Nr. 8);
9. reitet, lagert, badet, zeltet, Wohnwagen aufstellt, lärmt, Feuer anzündet oder unterhält, Wasserfahrzeuge aller Art einschließlich Surfbretter oder Luftmatratzen oder Modellflugzeuge oder -schiffe einsetzt (§ 3 Nr. 9);
10. mit Fahrzeugen außerhalb der dafür zugelassenen Wege fährt oder Fahrzeuge parkt (§ 3 Nr. 10);
11. Kraftfahrzeuge wäscht oder pflegt (§ 3 Nr. 11);
12. düngt oder Pflanzenbehandlungsmittel anwendet (§ 3 Nr. 12);
13. Hunde frei laufen läßt (§ 3 Nr. 13);
14. gewerbliche Tätigkeiten ausübt (§ 3 Nr. 14).

§ 7

Diese Verordnung tritt am Tage nach der Veröffentlichung im Staatsanzeiger für das Land Hessen in Kraft.

Kassel, 26. November 1985

Bezirksdirektion
für Forsten und Naturschutz
gez. Ruppert

StAnz. 49/1985 S. 2226

1099

Verordnung über das Naturschutzgebiet „Forbachsee bei Bebra“ vom 26. November 1985

Auf Grund des § 16 Abs. 3 und des § 17 Abs. 1 des Hessischen Naturschutzgesetzes vom 19. September 1980 (GVBl. I S. 309) wird nach Anhörung der nach § 29 des Bundesnaturschutzgesetzes vom 20. Dezember 1976 (BGBl. I S. 3574, 1977 S. 650), geändert durch Gesetz vom 1. Juni 1980 (BGBl. I S. 649), anerkannten Verbände im Benehmen mit der oberen Behörde der Landesplanung und mit Genehmigung der obersten Naturschutzbehörde verordnet:

§ 1

(1) Der Forbachsee zwischen Bebra und Rotenburg an der Fulda

wird in den sich aus Abs. 2 und 3 ergebenden Grenzen zum Naturschutzgebiet erklärt.

(2) Das Naturschutzgebiet „Forbachsee bei Bebra“ besteht aus einer ehemaligen Kiesgrube sowie dem Flußlauf der Fulda mit ausgeprägtem Uferbewuchs und liegt in der Fuldaaue in den Gemarkungen Lispernhäusen und Rotenburg der Stadt Rotenburg a. d. Fulda sowie den Gemarkungen Breitenbach und Bebra der Stadt Bebra im Landkreis Hersfeld-Rotenburg. Es hat eine Größe von 21,93 ha. Die örtliche Lage des Naturschutzgebietes ergibt sich aus der als Anlage zu dieser Verordnung veröffentlichten Übersichtskarte im Maßstab 1 : 25 000.

(3) Diese Verordnung gilt für das in einer Karte im Maßstab 1 : 1 500 rot begrenzte Gebiet. Die Karte ist Bestandteil dieser Verordnung. Sie wird von der Bezirksdirektion für Forsten und Naturschutz in Kassel — oberer Naturschutzbehörde — Wilhelmshöher Allee 157—159, 3500 Kassel, verwahrt.

(4) Das Naturschutzgebiet ist durch amtliche Schilder gekennzeichnet.

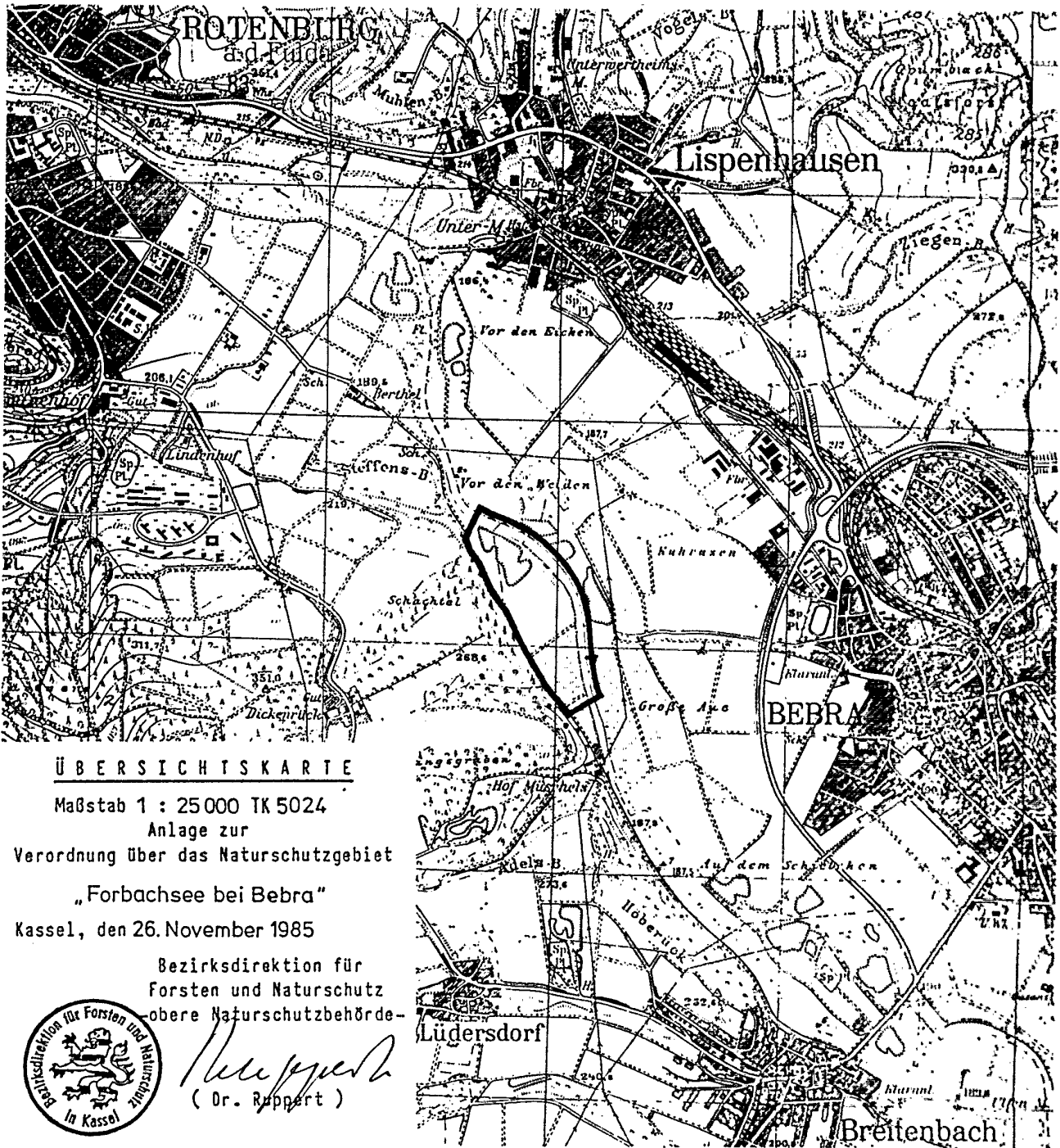
§ 2

Zweck der Unterschutzstellung ist es, den Klessee, seine nähere Umgebung sowie die angrenzende Fulda mit einer reichhaltigen Fauna und Flora zu sichern und als Lebensraum und Rastplatz für zahlreiche, zum Teil seltene Vogelarten zu erhalten und durch entsprechende Gestaltungsmaßnahmen zu verbessern.

§ 3

Als Handlungen, die zu einer Zerstörung, Beschädigung oder Veränderung des Naturschutzgebiets oder seiner Bestandteile oder zu einer nachhaltigen Störung führen können (§ 12 Abs. 2 des Hessischen Naturschutzgesetzes), sind verboten:

1. bauliche Anlagen i. S. des § 2 Abs. 1 der Hessischen Bauordnung herzustellen, zu erweitern, zu ändern oder zu beseitigen, unabhängig von deren Anwendungsbereich (§ 1 Abs. 2 der Hessischen Bauordnung) oder einer Genehmigungs- oder Anzeigepflicht;



ÜBERSICHTSKARTE

Maßstab 1 : 25 000 TK 5024

Anlage zur
Verordnung über das Naturschutzgebiet

„Forbachsee bei Bebra“

Kassel, den 26. November 1985

Bezirksdirektion für
Forsten und Naturschutz
obere Naturschutzbehörde-



Ruppert
(Dr. Ruppert)

2. Bodenschätze oder andere Bodenbestandteile abzubauen oder zu gewinnen, Sprengungen oder Bohrungen vorzunehmen oder sonst die Bodengestalt zu verändern;
3. Inschriften, Plakate, Bild- oder Schrifttafeln anzubringen oder aufzustellen;
4. Gewässer zu schaffen, zu verändern oder zu beseitigen, Wasserläufe, Wasserflächen oder Tümpel einschließlich deren Ufer sowie den Zu- und Ablauf des Wassers oder den Grundwasserstand zu verändern sowie Moore, Sümpfe, oder sonstige Feuchtgebiete zu entwässern;
5. Pflanzen einschließlich der Bäume und Sträucher zu beschädigen oder zu entfernen;
6. wildlebenden Tieren nachzustellen, sie mutwillig zu beunruhigen, ihre Laute nachzuahmen, sie an ihren Brut- oder Wohnstätten zu fotografieren, zu filmen oder dort ihre Laute auf Tonträger aufzunehmen, Vorrichtungen zu ihrem Fang anzubringen, sie zu fangen, zu verletzen oder zu töten oder ihre Puppen, Larven oder Eier, Nester oder sonstige Brut- oder Wohnstätten fortzunehmen oder zu beschädigen;
7. Pflanzen einzubringen oder Tiere auszusetzen;
8. das Naturschutzgebiet zu betreten, dort zu fahren, zu parken, zu reiten, zu lagern, zu baden, zu zelten, Wohnwagen aufzustellen, zu lärmern, Feuer anzuzünden oder zu unterhalten, Wasserfahrzeuge aller Art einschließlich Surfbretter oder Luftmatratzen oder Modellflugzeuge oder -schiffe einzusetzen;
9. Kraftfahrzeuge zu waschen oder zu pflegen;
10. Hunde frei laufen zu lassen;
11. zu düngen und Pflanzenbehandlungsmittel anzuwenden;
12. gewerbliche Tätigkeiten auszuüben.

§ 4

Ausgenommen von den Verboten des § 3 bleiben:

1. die Handlungen der zuständigen Wasserbehörden oder deren Beauftragter im Rahmen der Wasseraufsicht sowie Unterhaltungsmaßnahmen an Gewässern im jeweiligen Einvernehmen mit der oberen Naturschutzbehörde;
2. das Befahren der Fulda, ohne anzulegen;
4. die Ausübung der Fischerei in der Fulda vom rechten Ufer aus in der Zeit vom 16. Juli bis 31. Januar.

§ 5

Zuständige Behörde für Befreiungen nach § 31 des Bundesnaturschutzgesetzes ist die obere Naturschutzbehörde. Die Befreiung kann mit Nebenbestimmungen nach § 36 des Hessischen Verwaltungsverfahrensgesetzes versehen werden. Die Hessische Landesanstalt für Umwelt ist zu hören.

§ 6

Ordnungswidrig i. S. des § 43 Abs. 2 Nr. 16 des Hessischen Naturschutzgesetzes handelt, wer vorsätzlich oder fahrlässig

1. bauliche Anlagen entgegen § 3 Nr. 1 herstellt, erweitert, ändert oder beseitigt;
2. Bodenschätze oder andere Bodenbestandteile abbaut oder gewinnt, Sprengungen oder Bohrungen vornimmt oder die Bodengestalt verändert (§ 3 Nr. 2);
3. Inschriften, Plakate, Bild- oder Schrifttafeln anbringt oder aufstellt (§ 3 Nr. 3);
4. Wasser, Gewässer oder Feuchtgebiete in der in § 3 Nr. 4 bezeichneten Art beeinflusst;
5. Pflanzen beschädigt oder entfernt (§ 3 Nr. 5);
6. wildlebende Tiere in allen Entwicklungsstufen in der in § 3 Nr. 6 bezeichneten Art beeinträchtigt oder Vorrichtungen zu deren Fang anbringt;
7. Pflanzen einbringt oder Tiere aussetzt (§ 3 Nr. 7);
8. das Naturschutzgebiet betritt, dort fährt, parkt, reitet, lagert, badet, zeltet, Wohnwagen aufstellt, lärmert, Feuer anzündet oder unterhält, Wasserfahrzeuge aller Art einschließlich Surfbretter oder Luftmatratzen oder Modellflugzeuge oder -schiffe einsetzt (§ 3 Nr. 8);
9. Kraftfahrzeuge wäscht oder pflegt (§ 3 Nr. 9);
10. Hunde frei laufen läßt (§ 3 Nr. 10);
11. düngt oder Pflanzenbehandlungsmittel anwendet (§ 3 Nr. 11);
12. gewerbliche Tätigkeiten ausübt (§ 3 Nr. 12).

§ 7

Diese Verordnung tritt am Tage nach der Veröffentlichung im Staatsanzeiger für das Land Hessen in Kraft.

Kassel, 26. November 1985

Bezirksdirektion
für Forsten und Naturschutz
gez. Dr. Ruppert
StAnz. 49/1985 S. 2227

1100

Verordnung über das Naturschutzgebiet „Auf dem Ried bei Iba“ vom 26. November 1985

Auf Grund des § 16 Abs. 3 und des § 17 Abs. 1 des Hessischen Naturschutzgesetzes vom 19. September 1980 (GVBl. I S. 309) wird nach Anhörung der nach § 29 des Bundesnaturschutzgesetzes vom 20. Dezember 1976 (BGBl. I S. 3574, 1977 S. 650), geändert durch Gesetz vom 1. Juni 1980 (BGBl. I S. 649), anerkannten Verbände im Benehmen mit der oberen Behörde der Landesplanung und mit Genehmigung der obersten Naturschutzbehörde verordnet:

§ 1

- (1) Das Feuchtgebiet südwestlich von Iba an der L 3250 wird in den sich aus Abs. 2 und 3 ergebenden Grenzen zum Naturschutzgebiet erklärt.
- (2) Das Naturschutzgebiet „Auf dem Ried bei Iba“ besteht aus Grünland, Streuwiesen, Seggen- und Röhrichtzonen und liegt in der Gemarkung Iba der Stadt Bebra im Landkreis Hersfeld-Rotenburg. Es hat eine Größe von 4,74 ha. Die örtliche Lage des Naturschutzgebietes ergibt sich aus der als Anlage zu dieser Verordnung veröffentlichten Übersichtskarte im Maßstab 1 : 25 000.
- (3) Diese Verordnung gilt für das in einer Karte im Maßstab 1 : 2 000 rot begrenzte Gebiet. Die Karte ist Bestandteil dieser Verordnung. Sie wird von der Bezirksdirektion für Forsten und Naturschutz in Kassel — oberer Naturschutzbehörde — Wilhelmshöher Allee 157—159, 3500 Kassel, verwahrt.
- (4) Das Naturschutzgebiet ist durch amtliche Schilder gekennzeichnet.

§ 2

Zweck der Unterschutzstellung ist es, das Feuchtgebiet mit seinen seltenen Ried- und Streuwiesen als Lebensraum zahlreicher bestandsgefährdeter Tier- und Pflanzenarten dauerhaft zu sichern und durch Gestaltungs- und Pflegemaßnahmen weiter zu verbessern.

§ 3

Als Handlungen, die zu einer Zerstörung, Beschädigung oder Veränderung des Naturschutzgebietes oder seiner Bestandteile oder zu einer nachhaltigen Störung führen können (§ 12 Abs. 2 des Hessischen Naturschutzgesetzes), sind verboten:

1. bauliche Anlagen i. S. des § 2 Abs. 1 der Hessischen Bauordnung herzustellen, zu erweitern, zu ändern oder zu beseitigen, unabhängig von deren Anwendungsbereich (§ 1 Abs. 2 der Hessischen Bauordnung) oder einer Genehmigungs- oder Anzeigepflicht;
2. Bodenschätze oder andere Bodenbestandteile abzubauen oder zu gewinnen, Sprengungen oder Bohrungen vorzunehmen oder sonst die Bodengestalt zu verändern;
3. Inschriften, Plakate, Bild- oder Schrifttafeln anzubringen oder aufzustellen;
4. Gewässer zu schaffen, zu verändern oder zu beseitigen, Wasserläufe, Wasserflächen oder Tümpel einschließlich deren Ufer sowie den Zu- und Ablauf des Wassers oder den Grundwasserstand zu verändern sowie Moore, Sümpfe oder sonstige Feuchtgebiete zu entwässern oder über den Gemeingebrauch hinaus Wasser zu entnehmen;
5. Pflanzen einschließlich der Bäume und Sträucher zu beschädigen oder zu entfernen;
6. wildlebenden Tieren nachzustellen, sie mutwillig zu beunruhigen, ihre Laute nachzuahmen, sie an ihren Brut- oder Wohnstätten zu fotografieren, zu filmen oder dort ihre Laute auf Tonträger aufzunehmen, Vorrichtungen zu ihrem Fang anzubringen, sie zu fangen, zu verletzen oder zu töten oder ihre Puppen, Larven oder Eier, Nester oder sonstige Brut- oder Wohnstätten fortzunehmen oder zu beschädigen;
7. Pflanzen einzubringen oder Tiere auszusetzen;
8. das Naturschutzgebiet zu betreten, dort zu fahren, zu parken, zu reiten, zu lagern, zu zelten, Wohnwagen aufzustellen, zu

872 KASSEL

Verordnung zur Änderung von Verordnungen über Naturschutzgebiete und Naturschutz- und Landschaftsschutzgebiete im Regierungsbezirk Kassel vom 21. Juli 1994 (Teil 1)

Auf Grund des § 16 Abs. 3 und des § 17 Abs. 1 des Hessischen Naturschutzgesetzes vom 19. September 1980 (GVBl. I S. 309), zuletzt geändert durch Gesetz vom 21. Dezember 1988 (GVBl. I S. 429), wird, nachdem den nach § 29 des Bundesnaturschutzgesetzes in der Fassung vom 12. März 1987 (BGBl. I S. 890), zuletzt geändert durch Gesetz vom 6. August 1993 (BGBl. I S. 1458), anerkannten Verbänden Gelegenheit zur Äußerung gegeben wurde, mit Genehmigung der obersten Naturschutzbehörde verordnet:

Artikel 1

Die Verordnung über das Naturschutzgebiet „Fuldatal bei Eichenzell“ vom 5. Dezember 1984 (StAnz. S. 2662) wird wie folgt geändert:

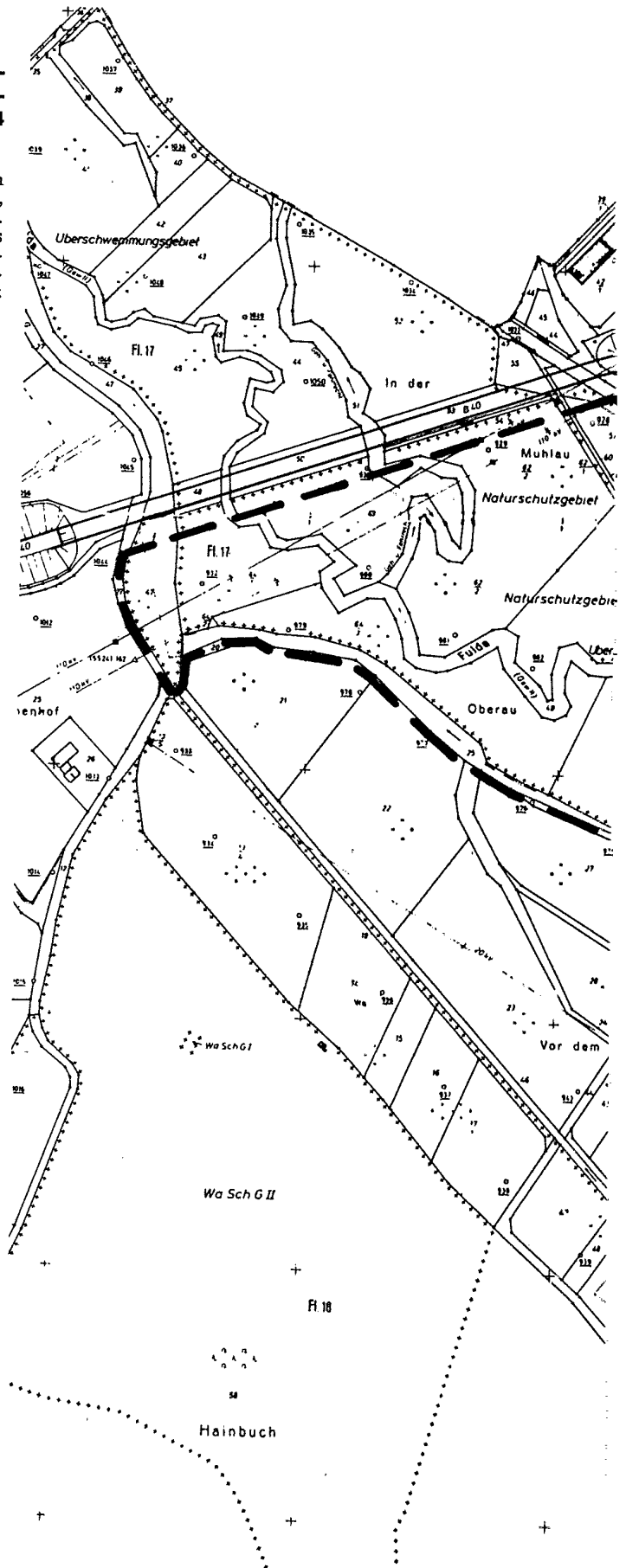
1. § 1 Abs. 3 erhält folgende Fassung:

„(3) Die Grenzen des Naturschutzgebietes sind in der Abgrenzungskarte im Maßstab 1 : 5 000 festgelegt, in der das Naturschutzgebiet mit einer unterbrochenen schwarzen Linie umrandet ist. Die Karte ist Bestandteil dieser Verordnung. Sie wird als Anlage zu dieser Verordnung veröffentlicht.“

2. § 5 erhält folgende Fassung:

„§ 5

Von den Verboten des § 3 kann unter den Voraussetzungen des § 31 Abs. 1 Nr. 1 und 2 des Bundesnaturschutzgesetzes auf Antrag Befreiung gewährt werden. Über den Antrag entscheidet die obere Naturschutzbehörde. Die Befreiung kann mit Nebenbestimmungen versehen werden.“



Abgrenzungskarte, Maßstab 1 : 5 000,
Bestandteil der Verordnung über das
Naturschutzgebiet „Fuldatal bei Eichenzell“

Kreis: Fulda
Gemeinde: Eichenzell
Gemarkung: Eichenzell, Flur 17
Gemarkung: Welkers, Flur 19

Artikel 19

Die Verordnung über das Naturschutzgebiet „Forbachsee bei Bebra“ vom 26. November 1985 (StAnz. S. 2227) wird wie folgt geändert:

1. § 1 Abs. 3 erhält folgende Fassung:

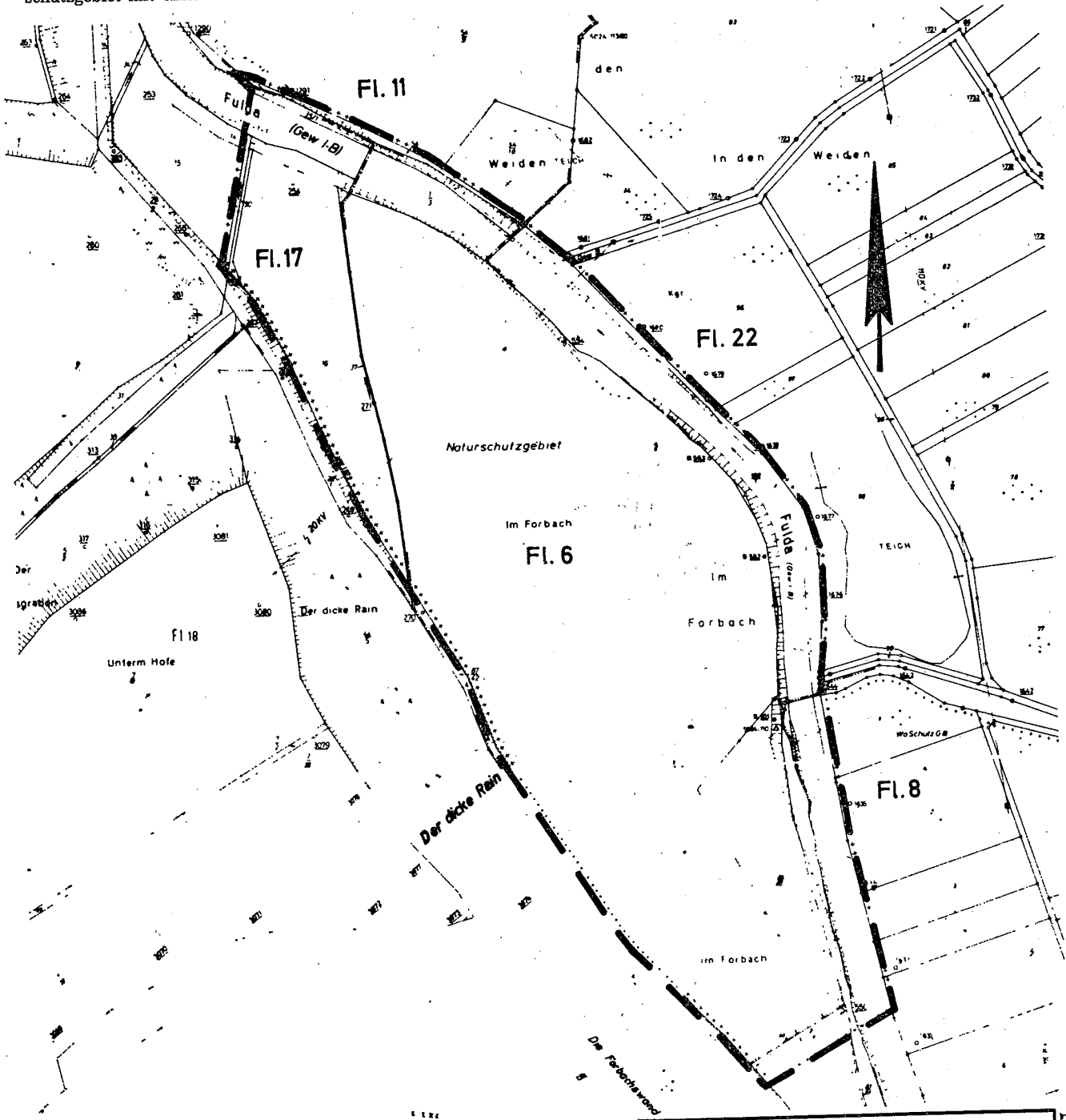
„(3) Die Grenzen des Naturschutzgebietes sind in der Abgrenzungskarte im Maßstab 1 : 5 000 festgelegt, in der das Naturschutzgebiet mit einer unterbrochenen schwarzen Linie um-

randet ist. Die Karte ist Bestandteil dieser Verordnung. Sie wird als Anlage zu dieser Verordnung veröffentlicht.“

2. § 5 erhält folgende Fassung:

„§ 5

Von den Verboten des § 3 kann unter den Voraussetzungen des § 31 Abs. 1 Nr. 1 und 2 des Bundesnaturschutzgesetzes auf Antrag Befreiung gewährt werden. Über den Antrag entscheidet die obere Naturschutzbehörde. Die Befreiung kann mit Nebenbestimmungen versehen werden.“



**Abgrenzungskarte, Maßstab 1 : 5 000,
Bestandteil der Verordnung über das
Naturschutzgebiet „Forbachsee bei Bebra“**

Kreis: Hersfeld-Rotenburg
Gemeinde: Stadt Bebra
Gemarkung: Bebra und Breitenbach
Gemeinde: Stadt Rotenburg
Gemarkung: Rotenburg und Lisperhausen

Artikel 40

Die Verordnung über das Naturschutzgebiet „Fuldaschleuse Wolfsanger“ vom 13. Dezember 1984 (StAnz. S. 2668) wird wie folgt geändert:

1. § 1 Abs. 3 erhält folgende Fassung:
 „(3) Die Grenzen des Naturschutzgebietes sind in der Abgrenzungskarte im Maßstab 1 : 3 000 festgelegt, in der das Naturschutzgebiet mit einer unterbrochenen schwarzen Linie umrandet ist. Die Karte ist Bestandteil dieser Verordnung. Sie wird als Anlage zu dieser Verordnung veröffentlicht.“
2. § 5 erhält folgende Fassung:

„§ 5

Von den Verboten des § 3 kann unter den Voraussetzungen des § 31 Abs. 1 Nr. 1 und 2 des Bundesnaturschutzgesetzes auf Antrag Befreiung gewährt werden. Über den Antrag entscheidet die obere Naturschutzbehörde. Die Befreiung kann mit Nebenbestimmungen versehen werden.“

Artikel 41

Diese Verordnung tritt am Tage nach der Verkündung in Kraft.

Kassel, 21. Juli 1994

Regierungspräsidium Kassel
gez. Friedrich
Regierungspräsidentin
StAnz. 36/1994 S. 2460

**Abgrenzungskarte, Maßstab 1 : 3 000,
Bestandteil der Verordnung über das
Naturschutzgebiet
„Fuldaschleuse bei Wolfsanger“**

Kreis: Kassel
Gemeinde: Kassel
Gemarkung: Wolfsanger

