

89), Steueroberinspektorin Dagmar Herrnberger, FA Wiesbaden II (31. 3. 89), Steuerinspektor Volker Schäfer, FA Offenbach-Stadt (2. 4. 89), die Steuerinspektoren/in z. A. Kirsten Jäger, FA Ffm.-Taubunster (31. 3. 89), Ulrich Kruse, FA Ffm.-Höchst (30. 4. 89), Gerald Merkl, FA Offenbach-Stadt, der/die Steuerobersekretär/innen Claudia Clauder, FA Groß-Gerau (beide 31. 3. 89), Ute Petry, FA Ffm.-Stiftstraße (9. 4. 89), Petra Scholz, FA Offenbach-Stadt (28. 4. 89), Jürgen Steioff, FA Ffm.-Börse (31. 3. 89), die Steuersekretäre/in Benno Bohrer, FA Darmstadt (30. 4. 89), Thomas Klärner, FA Friedberg (31. 1. 89), Sylvia Klee, FA Ffm.-Stiftstraße (14. 4. 89), die Steuerassistentinnen Christine Funk, FA Wiesbaden II (30. 4. 89), Heidrun Hofmann, FA Ffm.-Börse (25. 3. 89);

bei der Staatsbauverwaltung ernannt:

zum **Ltd. Baudirektor** Baudirektor (BaL) Peter Süberkrüb, StBA Darmstadt (4. 4. 89);
zum **Baudirektor** Bauoberrat (BaL) Harald Appelbaum, StBA Kassel (1. 4. 89);
zu/zur **Bauoberräten/in** die Bauräte/in (BaL) Axel Böttger, Ulrich Hils, beide StBA Wiesbaden, Barbara Meckbach, StBA Frankfurt II (sämtlich 1. 4. 89);
zum **Baurat** Techn. Oberamtsrat (BaL) Karl Rüdiger Jordan, StBA Marburg (1. 4. 89);

zu **Techn. Oberamtsräten** die Techn. Amtsräte (BaL) Karlheinz Bötte, StBA Kassel, Werner Engelhardt, StBA Friedberg (beide 1. 4. 89);

zur **Techn. Amfrau** Techn. Oberinspektorin (BaL) Gudrun Kühn, StBA Frankfurt II (1. 4. 89);

zur **Techn. Oberinspektorin (BaL)** Techn. Oberinspektorin z. A. (BaP) Petra Gediga, StBA Frankfurt I (1. 3. 89);

in den **Ruhestand** versetzt:

Baudirektor Herwarth Zurkühlen, StBA Wetzlar (31. 3. 89), Bauoberrat Wilhelm Scharmann, StBA Gießen (28. 2. 89).

Frankfurt am Main, 18. Mai 1989

Oberfinanzdirektion

P 1400 A — 50 — St I 72

StAnz. 23/1989 S. 1245

O. beim Hessischen Rechnungshof

ernannt:

zum **Ltd. Ministerialrat und Mitglied des Hessischen Rechnungshofs** Ministerialrat Dr. Jörg-Thieß Dwinger (28. 4. 89).

Darmstadt, 12. Mai 1989

Der Präsident

des Hessischen Rechnungshofs

Pr I 114 — 1/89

StAnz. 23/1989 S. 1245

554

DARMSTADT

DIE REGIERUNGSPRÄSIDENTEN

Verordnung über Verkaufszeiten anlässlich von Märkten, Messen oder ähnlichen Veranstaltungen gemäß § 14 des Ladenschlußgesetzes vom 16. Mai 1989

Gemäß § 14 des Gesetzes über den Ladenschluß vom 28. November 1956 (BGBl. I S. 875), zuletzt geändert durch das Gesetz zur Änderung des Gesetzes über den Ladenschluß vom 18. Dezember 1987 (BGBl. I S. 2793), i. V. m. der Verordnung über die Zuständigkeit des Regierungspräsidenten zum Erlaß von Rechtsverordnungen auf Grund des Gesetzes über den Ladenschluß vom 9. März 1957 (GVBl. I S. 17) wird verordnet:

§ 1

Abweichend von § 3 Abs. 1 Nr. 1 des Gesetzes über den Ladenschluß wird das Offenhalten aller Verkaufsstellen in Offenbach-Bieber — im Bereich Seligenstädter Straße — Ecke Oberhofstraße bis Aschaffener Straße — Ecke am Rebstock — aus Anlaß des „Bieberer Marktes“ am 11. Juni 1989 freigegeben.

Die Offenhaltung ist beschränkt auf die Zeit von 11.30 Uhr bis 16.30 Uhr.

§ 2

Diese Verordnung tritt am 11. Juni 1989 in Kraft.

Darmstadt, 16. Mai 1989

Regierungspräsidium Darmstadt

gez. W. Link
Regierungspräsident

StAnz. 23/1989 S. 1245

555

KASSEL

Verordnung über das Naturschutzgebiet „Jossaaue bei Breitenbach a. Herzberg“ vom 11. Mai 1989

Auf Grund des § 16 Abs. 3 und des § 17 Abs. 1 des Hessischen Naturschutzgesetzes vom 19. September 1980 (GVBl. I S. 309), zuletzt geändert durch Gesetz vom 29. März 1988 (GVBl. I S. 130), wird, nachdem den nach § 29 des Bundesnaturschutzgesetzes i. d. F. vom 12. März 1987 (BGBl. I S. 890) anerkannten Verbänden Gelegenheit zur Äußerung gegeben wurde, mit Genehmigung der obersten Naturschutzbehörde verordnet:

§ 1

(1) Das Feuchtgebiet im Randbereich des Jossatales südöstlich von Breitenbach a. Herzberg wird in den Grenzen, die sich aus der in Abs. 3 genannten Abgrenzungskarte ergeben, zum Naturschutzgebiet erklärt.

(2) Das Naturschutzgebiet „Jossaaue bei Breitenbach a. Herzberg“ liegt in den Gemarkungen Breitenbach und Oberjossa der Ge-

meinde Breitenbach a. Herzberg im Landkreis Hersfeld-Rotenburg. Es hat eine Größe von 4,61 ha. Die örtliche Lage des Naturschutzgebietes ergibt sich aus der als Anlage zu dieser Verordnung veröffentlichten Übersichtskarte im Maßstab 1 : 25 000.

(3) Die Grenzen des Naturschutzgebietes sind in der Abgrenzungskarte im Maßstab 1 : 1 500 festgelegt, in der das Naturschutzgebiet rot umrandet ist. Die Karte ist Bestandteil dieser Verordnung. Sie wird beim Regierungspräsidium in Kassel — oberer Naturschutzbehörde —, Wilhelmshöher Allee 157—159, 3500 Kassel, verwahrt. Eine Abzeichnung dieser Karte befindet sich beim Kreisausschuß des Kreises Hersfeld-Rotenburg, unterer Naturschutzbehörde, Friedloser Straße 12, 6430 Bad Hersfeld. Die Karten können dort von jedermann während der Dienststunden eingesehen werden.

(4) Das Naturschutzgebiet ist durch amtliche Schilder gekennzeichnet.

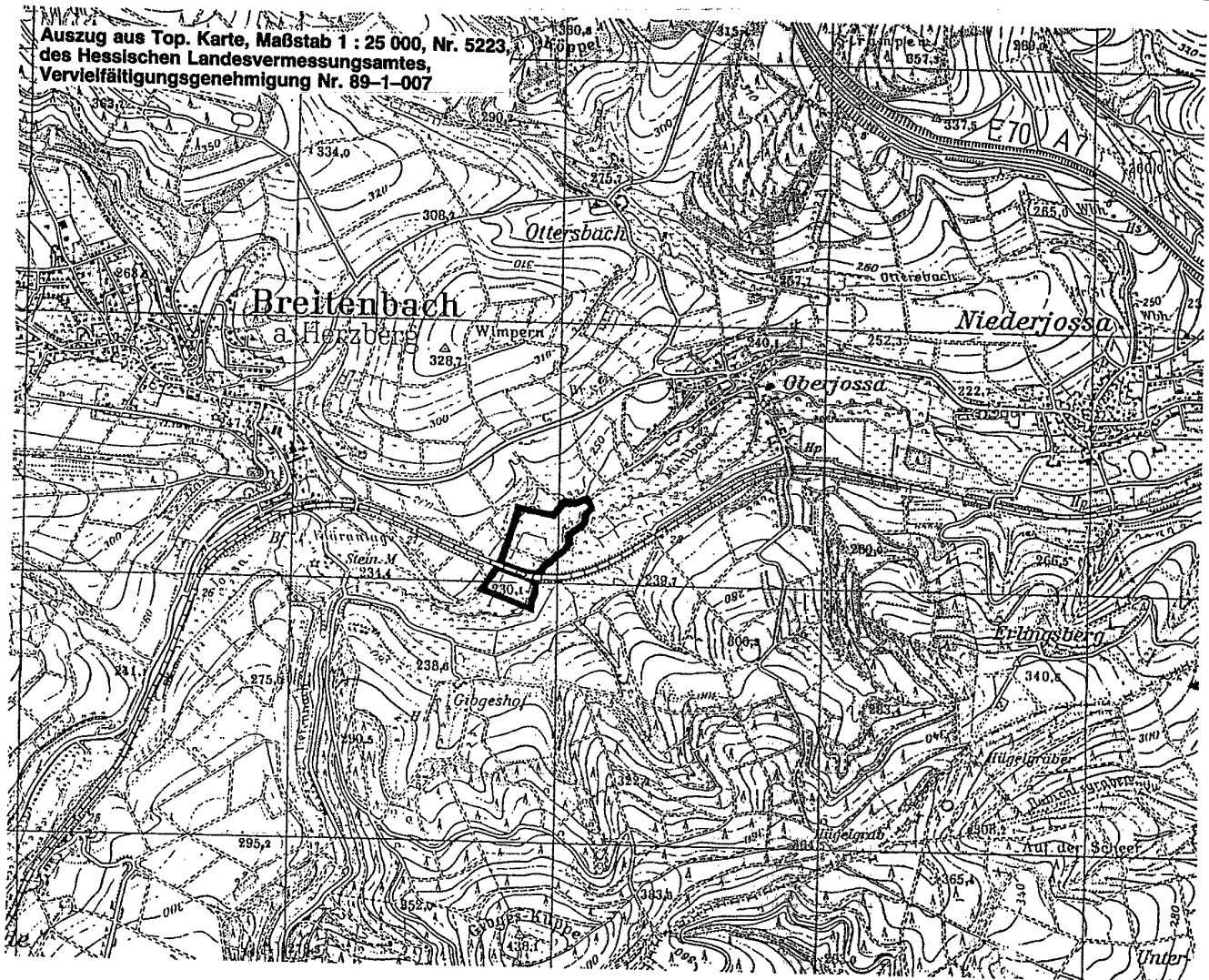
§ 2

Zweck der Unterschutzstellung ist es, das Feuchtgebiet als Lebensraum seltener Tier- und Pflanzenarten zu sichern und durch gezielte Gestaltungs- und Pflegemaßnahmen weiter zu entwickeln.

§ 3

Als Handlungen, die zu einer Zerstörung, Beschädigung oder Veränderung des Naturschutzgebietes oder seiner Bestandteile oder zu einer nachhaltigen Störung führen können (§ 12 Abs. 2 des Hessischen Naturschutzgesetzes), sind verboten:

1. bauliche Anlagen i. S. des § 2 Abs. 1 der Hessischen Bauordnung (HBO) herzustellen, zu erweitern, zu ändern oder zu beseitigen, unabhängig vom Anwendungsbereich der HBO (§ 1 Abs. 2 HBO) oder von einer Genehmigungs- oder Anzeigepflicht;
2. Bodenschätze oder andere Bodenbestandteile abzubauen oder zu gewinnen, Sprengungen oder Bohrungen vorzunehmen oder sonst die Bodengestalt zu verändern;
3. Inschriften, Plakate, Bild- oder Schrifttafeln anzubringen oder aufzustellen;
4. Gewässer zu schaffen, zu verändern oder zu beseitigen, insbesondere Wasserläufe, Wasserflächen oder Tümpel einschließlich deren Ufer sowie den Zu- und Ablauf des Wassers oder den Grundwasserstand zu verändern sowie Feuchtgebiete zu entwässern oder über den Gemeingebrauch hinaus Wasser zu entnehmen;
5. Pflanzen, einschließlich der Bäume und Sträucher zu beschädigen oder zu entfernen;
6. wildlebenden Tieren, auch Fischen in Teichen oder sonstigen geschlossenen Gewässern, nachzustellen, sie mutwillig zu beunruhigen, ihre Laute nachzuahmen, sie an ihren Brut- oder Wohnstätten zu fotografieren, zu filmen oder dort ihre Laute



- auf Tonträger aufzunehmen, Vorrichtungen zu ihrem Fang anzubringen, sie zu fangen, zu verletzen oder zu töten oder ihre Puppen, Larven oder Eier, Nester oder sonstige Brut- oder Wohnstätten fortzunehmen oder zu beschädigen;
7. Pflanzen einzubringen oder Tiere auszusetzen;
 8. das Naturschutzgebiet zu betreten;
 9. zu reiten, zu lagern, zu baden, zu zelten, Wohnwagen aufzustellen, zu lärmern, Feuer anzuzünden oder zu unterhalten, Wasserfahrzeuge aller Art oder Modellflugzeuge oder -schiffe einzusetzen;
 10. mit Fahrzeugen zu fahren oder Fahrzeuge zu parken;
 11. Kraftfahrzeuge zu waschen oder zu pflegen;
 12. Wiesen, Weiden oder Brachflächen umzubereiten, deren Nutzung zu ändern oder Dränmaßnahmen durchzuführen;
 13. zu düngen oder Pflanzenschutzmittel anzuwenden, Stallmist zu lagern oder Freigärhaufen anzulegen;
 14. Hunde frei laufen zu lassen;
 15. gewerbliche Tätigkeiten ausüben.

§ 4

Ausgenommen von den Verboten des § 3 bleiben:

1. die ordnungsgemäße landwirtschaftliche Grünlandnutzung des Flurstückes 39, Flur 9, Gemarkung Breitenbach mit den in § 3 Nr. 12 genannten Einschränkungen;
2. die Ausübung der Einzeljagd auf Haarwild;
3. die Ausübung der Fischerei am Ostufer des Mühlgrabens;
4. die Handlungen der zuständigen Wasserbehörden oder deren Beauftragter im Rahmen der Wasseraufsicht sowie Unterhaltungsmaßnahmen an Gewässern im jeweiligen Einvernehmen mit der oberen Naturschutzbehörde.

§ 5

Von den Verboten des § 3 kann unter den Voraussetzungen des § 31 des Bundesnaturschutzgesetzes auf Antrag Befreiung erteilt werden. Über den Antrag entscheidet die obere Naturschutzbehörde. Die Befreiung kann mit Nebenbestimmungen nach § 36 des Hessischen Verwaltungsverfahrensgesetzes versehen werden.

§ 6

Ordnungswidrig i. S. des § 43 Abs. 2 Nr. 16 des Hessischen Naturschutzgesetzes handelt, wer vorsätzlich oder fahrlässig:

1. bauliche Anlagen entgegen § 3 Nr. 1 herstellt, erweitert, ändert oder beseitigt;
2. Bodenschätze oder andere Bodenbestandteile abbaut oder gewinnt, Sprengungen oder Bohrungen vornimmt oder die Bodengestalt verändert (§ 3 Nr. 2);
3. Inschriften, Plakate, Bild- oder Schrifttafeln anbringt oder aufstellt (§ 3 Nr. 3);
4. Wasser, Gewässer oder Feuchtgebiete in der in § 3 Nr. 4 bezeichneten Art beeinflusst;
5. Pflanzen beschädigt oder entfernt (§ 3 Nr. 5);
6. wilde Tiere in allen Entwicklungsstufen in der in § 3 Nr. 6 bezeichneten Art beeinträchtigt oder Vorrichtungen zu deren Fang anbringt;
7. Pflanzen einbringt oder Tiere aussetzt (§ 3 Nr. 7);
8. das Naturschutzgebiet betritt (§ 3 Nr. 8);
9. reitet, lagert, badet, zeltet, Wohnwagen aufstellt, lärmert, Feuer anzündet oder unterhält, Wasserfahrzeuge aller Art oder Modellflugzeuge oder -schiffe einsetzt (§ 3 Nr. 9);
10. mit Fahrzeugen fährt oder Fahrzeuge parkt (§ 3 Nr. 10);
11. Kraftfahrzeuge wäscht oder pflegt (§ 3 Nr. 11);

- 12. Wiesen, Weiden oder Brachflächen umbricht, deren Nutzung ändert oder Dränmaßnahmen durchführt (§ 3 Nr. 12);
- 13. düngt, Pflanzenschutzmittel anwendet, Stallmist lagert oder Freigärhaufen anlegt (§ 3 Nr. 13);
- 14. Hunde frei laufen läßt (§ 3 Nr. 14);
- 15. gewerbliche Tätigkeiten ausübt (§ 3 Nr. 15).

§ 7

Diese Verordnung tritt am Tage nach der Verkündung im Staatsanzeiger für das Land Hessen in Kraft.

Kassel, 11. Mai 1989

Regierungspräsidium Kassel
gez. Dr. Wilke
Regierungspräsident
StAnz. 23/1989 S. 1245

556

Verordnung zur Änderung von Zuständigkeiten in Verordnungen über Naturschutzgebiete und Landschaftsschutzgebiete im Regierungsbezirk Kassel vom 12. Mai 1989

Auf Grund des § 16 Abs. 3 und des § 17 Abs. 1 des Hessischen Naturschutzgesetzes vom 19. September 1980 (GVBl. I S. 309), zuletzt geändert durch Gesetz vom 29. März 1988 (GVBl. I S. 130), wird, nachdem den nach § 29 des Bundesnaturschutzgesetzes i. d. F. vom 12. März 1987 (GVBl. I S. 890) anerkannten Verbänden Gelegenheit zur Äußerung gegeben wurde, mit Genehmigung der obersten Naturschutzbehörde verordnet:

Art. 1

(1) In den Verordnungen über die Naturschutzgebiete:

- „Kesselrain“ vom 25. September 1968 (StAnz. S. 1608),
- „Stallberg“ und „Morsberg“ vom 22. Mai 1973 (StAnz. S. 1219),
- „Oberbernhards Höhe“ vom 13. Juni 1977 (StAnz. S. 1489),
- „Thorengrund“ vom 5. Oktober 1973 (StAnz. S. 2162),
- „Warmberg-Osterberg“ vom 20. April 1976 (StAnz. S. 954),
- „Kelzer Teiche“ vom 14. April 1977 (StAnz. S. 1082),
- „Dörnberg“ vom 24. November 1978 (StAnz. S. 2553),
- „Wieragrund“ vom 11. Oktober 1978 (StAnz. S. 2172),
- „Auf dem Arensberg“ vom 5. Oktober 1973 (StAnz. S. 2164),
- „Katzenstein“ vom 2. Mai 1974 (StAnz. S. 1068),
- „Kleiner Mehlberg“ vom 2. Mai 1974 (StAnz. S. 1069),
- „Stausee von Affoldern“ vom 16. September 1975 (StAnz. S. 1945),
- „Vorsperre-Twisteltalsperre“ vom 26. Mai 1976 (StAnz. S. 1213),
- „Ederauen zwischen Bergheim und Wega“ und „Unter der Haardt“ vom 5. Mai 1977 (StAnz. S. 1202),
- „Hünseburg“ vom 29. August 1977 (StAnz. S. 1862),
- „Rudolfshagen“ vom 7. August 1978 (StAnz. S. 1760),
- „Jestädter Weinberg“ vom 3. Oktober 1978 (StAnz. S. 2170);

erhält § 5 folgende Fassung:

„§ 5

Von den Verboten des § 3 kann unter den Voraussetzungen des § 31 Abs. 1 Nrn. 1 und 2 des Bundesnaturschutzgesetzes auf Antrag Befreiung erteilt werden. Über den Antrag entscheidet die obere Naturschutzbehörde. Die Befreiung kann mit Nebenbestimmungen nach § 36 des Hessischen Verwaltungsverfahrensgesetzes versehen werden.“

(2) In den Verordnungen über die Naturschutzgebiete:

- „Himmelsberg“ vom 7. Juli 1980 (StAnz. S. 1338),
- „Moor bei Wehrda“ vom 19. September 1980 (StAnz. S. 1876),
- „Holzapetal“ vom 19. September 1980 (StAnz. S. 1874),
- „Sonderrain“ vom 9. April 1979 (StAnz. S. 1001),
- „Jägers Weinberg“ vom 23. Oktober 1979 (StAnz. S. 2160),
- „Paradies bei Gellershausen“ vom 8. Juli 1980 (StAnz. S. 1340),
- „Freudenthal bei Witzenhausen“ vom 19. September 1980 (StAnz. S. 1871),
- „Hirzstein“ vom 9. April 1979 (StAnz. S. 1003),

erhält § 6 folgende Fassung:

„§ 6

Von den Verboten des § 4 kann unter den Voraussetzungen des § 31 Abs. 1 Nrn. 1 und 2 des Bundesnaturschutzgesetzes auf Antrag Befreiung erteilt werden. Über den Antrag entscheidet die obere Naturschutzbehörde. Die Befreiung kann mit Nebenbestimmungen nach § 36 des Hessischen Verwaltungsverfahrensgesetzes versehen werden.“

Art. 2

Soweit in Verordnungen auf Grund der §§ 16 und 18 des Hessischen Naturschutzgesetzes oder der § 13 Abs. 2, § 15 Abs. 1, § 5 und § 19 des Reichsnaturschutzgesetzes vom 26. Juni 1935 (RGBl. I S. 821), zuletzt geändert durch Gesetz vom 4. September 1974 (GVBl. I S. 361), und des § 7 Abs. 5 der Verordnung zur Durchführung des Reichsnaturschutzgesetzes vom 31. Oktober 1935 (RGBl. I S. 1275), zuletzt geändert durch Verordnung vom 13. September 1977 (GVBl. I S. 360), eine Beteiligung der Hessischen Landesanstalt für Umwelt vorgesehen ist, werden die entsprechenden Vorschriften aufgehoben.

Art. 3

Diese Verordnung tritt am Tage nach ihrer Verkündung im Staatsanzeiger für das Land Hessen in Kraft.

Kassel, 12. Mai 1989

Regierungspräsidium Kassel
gez. Dr. Wilke
Regierungspräsident
StAnz. 23/1989 S. 1247

BUCHBESPRECHUNGEN

Deutsches Sporthandbuch. Organisation-Recht-Verwaltung. Von Willi Klein. 2. Aufl., Loseblattwerk, 34., 35., 36., 37., 38., 39., 40. und 41. Erg.Liefg., Gesamtwerk 159,— DM. Deutscher Fachschriften-Verlag, Braun GmbH & Co. KG, 6200 Wiesbaden. ISBN 3-807-84000-1

Das Deutsche Sporthandbuch informiert alle diejenigen, die in Verbänden, Vereinen und in der öffentlichen Sportverwaltung tätig sind, über wesentliche Bereiche der Sportverwaltung, der Organisation der Verbände und Vereine, des Vereinsrecht, den Sportstättenbau, über Lehrerausbildung und Schulsport und viele andere wichtige Fragen.

Die 34. Ergänzungslieferung enthält neben anderen Informationen ausführliche Bestands- und Entwicklungsübersichten des Deutschen Sportbundes und das Zweite Aktionsprogramm für den Schulsport.

Im 35. und 36. Nachtrag sind eine Vielzahl einzelner Informationen enthalten. Sportpolitisch besonders wichtig sind die „Umweltpolitischen Grundsätze des Deutschen Sportbundes“ und die „Grundsätze für die Kooperation zur Förderung des Leistungssports“. Die aktuelle Satzung des NOK, die Sportabzeichenstatistik 1985 und die Resolution „Sportjugendoffensive in die Zukunft“ komplettieren diese Lieferung. Außerdem ist eine ausführliche Abhandlung über die Besteuerung der Sportvereine nützlich.

Die 37. Ergänzungslieferung enthält ausführliches Namens- und Adresmaterial zum IOC, zu den internationalen Sportfachverbänden und den Dachorganisationen, ebenso zu den Untergliederungen des DSB. Weiterhin sind Satzungen verschiedener Sportbünde und ausführliches Adressenmaterial einiger Spitzenfachverbände, der Kommunalen Spitzenverbände und der Arbeitsgemeinschaft Deutscher Sportämter zusammengefaßt.

Die 38. und 39. Ergänzungslieferungen enthalten u. a. Adressenmaterial aus dem DSB und der Sportverwaltung sowie der GEMA.

Wichtig für die Praxis sind die Regelungen für Sonderurlaub in den Bundesländern, die Bestimmungen für Projektförderung im Rahmen des Bundesjünglingsplanes und für Sportbegegnungen mit der DDR.

Vielfältiges statistisches Material, z. B. über Sportlererhebungen, Europapokalergebnisse im Fußball, die offiziellen Welt- und Europarekorde der Leichtathletik, komplettieren die umfangreichen Informationen.

Die Lieferungen 40 und 41 enthalten die ausführlichen Ergebnisse der Olympischen Spiele in Calgary und Seoul, die aktualisierte Satzung sowie die Aufnahmebedingungen des DSB, die überarbeiteten Abnahmebedingungen für das Deutsche Sportabzeichen sowie — neben weiteren Einzelinformationen — die Satzungen der Landessportbünde Niedersachsen und Rheinland-Pfalz und der Stiftung Deutsche Sporthilfe.

Regierungsdirektor Dr. Franz-Josef Kemper

Handbuch der Zivilverteidigung. Zivilschutz — Katastrophenschutz — Zivilverteidigung. Von Rudolf Handwerk, Min.Rat im Hess. Innenministerium, unter Mitarbeit hervorragender Fachkennner. 2. Aufl., Loseblattsammlung, DIN A5, 52. Nachtragsliefg.; Gesamtwerk, 6 Ordn., 189,— DM. Deutscher Fachschriftenverlag, 6200 Wiesbaden. ISBN 3-807-83031-6

Das Handbuch enthält nicht nur eine komplette Sammlung aller einschlägigen Vorschriften von Bund und Ländern, sondern auch diejenigen internationalen Verträge und Abkommen, die jeder Bearbeiter mit Aufgaben auf dem Gebiet der Zivilverteidigung kennen und zur Hand haben sollte. Die Vielzahl der Vorschriften ist übersichtlich in die drei Aufgabengebiete Zivilschutz, Katastrophenschutz und Zivilverteidigung gegliedert. Für alle auf dem Gebiet der Zivilverteidigung Tätigen ist die Sammlung in den letzten Jahren zum unentbehrlichen Hilfsmittel geworden.

Mit der 52. Nachtragslieferung wurde der bundesrechtliche Teil der Vorschriften auf den Stand vom 1. Februar 1989 gebracht. In den Bundesteil des Handbuchs wurden neu aufgenommen: Rahmenrichtlinien für die Gesamtverteidigung des BMI und des BMVg vom 10. Januar 1989, Radiologische Grundlagen für Entscheidungen über Maßnahmen zum Schutz der Bevölkerung bei unfallbedingten Freisetzen von Radionukliden vom 11. Mai 1988, Erlaß des BMVg vom 28. Dezember 1987 über den Einsatz von Straßeneinstellen der Bundeswehr, Bautechnische Grundsätze für Bergungsräume von Kulturgut i. d. F. vom Januar 1987, Allgemeine Verwaltungsvorschrift zu § 17 des Verkehrssicherstellungsgesetzes über die Sicherstellung von Güterbeförderungen auf der Straße vom 22. November 1988 und Gesetz über die Erhebung von Meldungen in der Mineralölwirtschaft vom 20. Dezember 1988.

872 KASSEL

Verordnung zur Änderung von Verordnungen über Naturschutzgebiete und Naturschutz- und Landschaftsschutzgebiete im Regierungsbezirk Kassel vom 21. Juli 1994 (Teil 1)

Auf Grund des § 16 Abs. 3 und des § 17 Abs. 1 des Hessischen Naturschutzgesetzes vom 19. September 1980 (GVBl. I S. 309), zuletzt geändert durch Gesetz vom 21. Dezember 1988 (GVBl. I S. 429), wird, nachdem den nach § 29 des Bundesnaturschutzgesetzes in der Fassung vom 12. März 1987 (BGBl. I S. 890), zuletzt geändert durch Gesetz vom 6. August 1993 (BGBl. I S. 1458), anerkannten Verbänden Gelegenheit zur Äußerung gegeben wurde, mit Genehmigung der obersten Naturschutzbehörde verordnet:

Artikel 1

Die Verordnung über das Naturschutzgebiet „Fuldatal bei Eichenzell“ vom 5. Dezember 1984 (StAnz. S. 2662) wird wie folgt geändert:

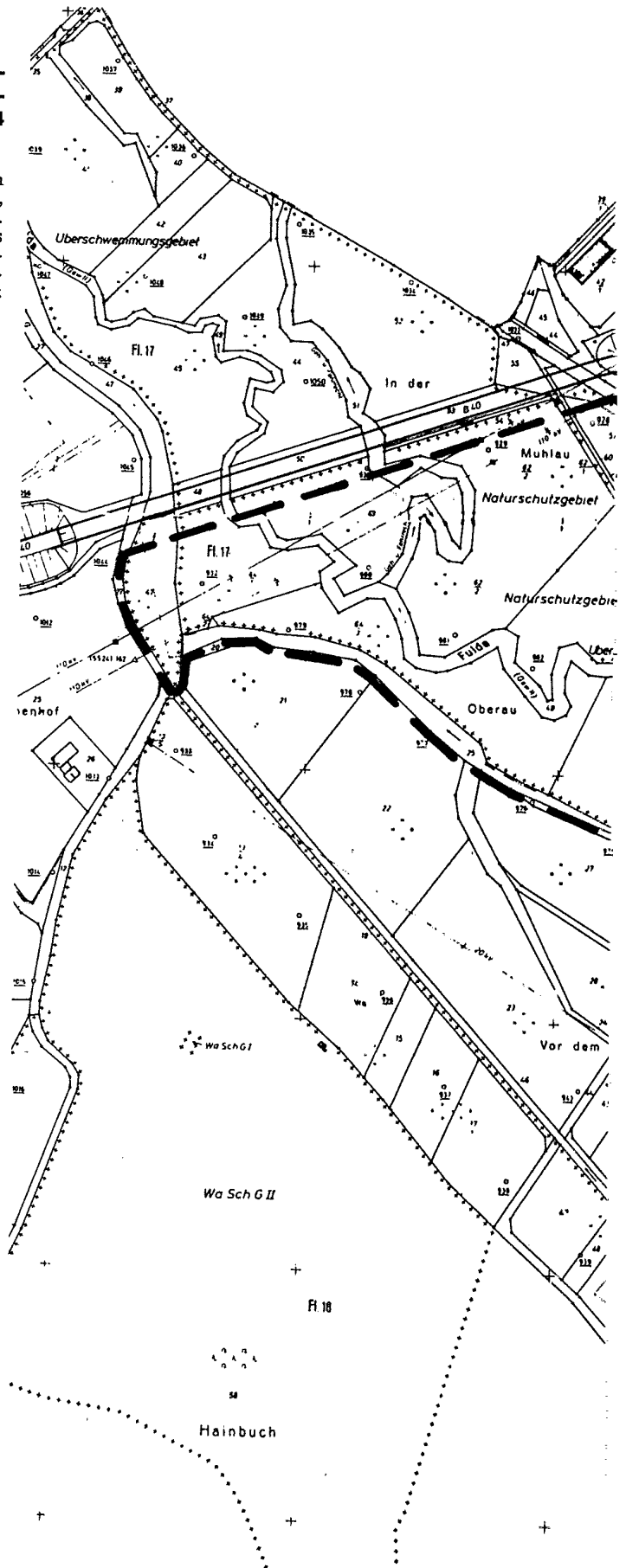
1. § 1 Abs. 3 erhält folgende Fassung:

„(3) Die Grenzen des Naturschutzgebietes sind in der Abgrenzungskarte im Maßstab 1 : 5 000 festgelegt, in der das Naturschutzgebiet mit einer unterbrochenen schwarzen Linie umrandet ist. Die Karte ist Bestandteil dieser Verordnung. Sie wird als Anlage zu dieser Verordnung veröffentlicht.“

2. § 5 erhält folgende Fassung:

„§ 5

Von den Verboten des § 3 kann unter den Voraussetzungen des § 31 Abs. 1 Nr. 1 und 2 des Bundesnaturschutzgesetzes auf Antrag Befreiung gewährt werden. Über den Antrag entscheidet die obere Naturschutzbehörde. Die Befreiung kann mit Nebenbestimmungen versehen werden.“



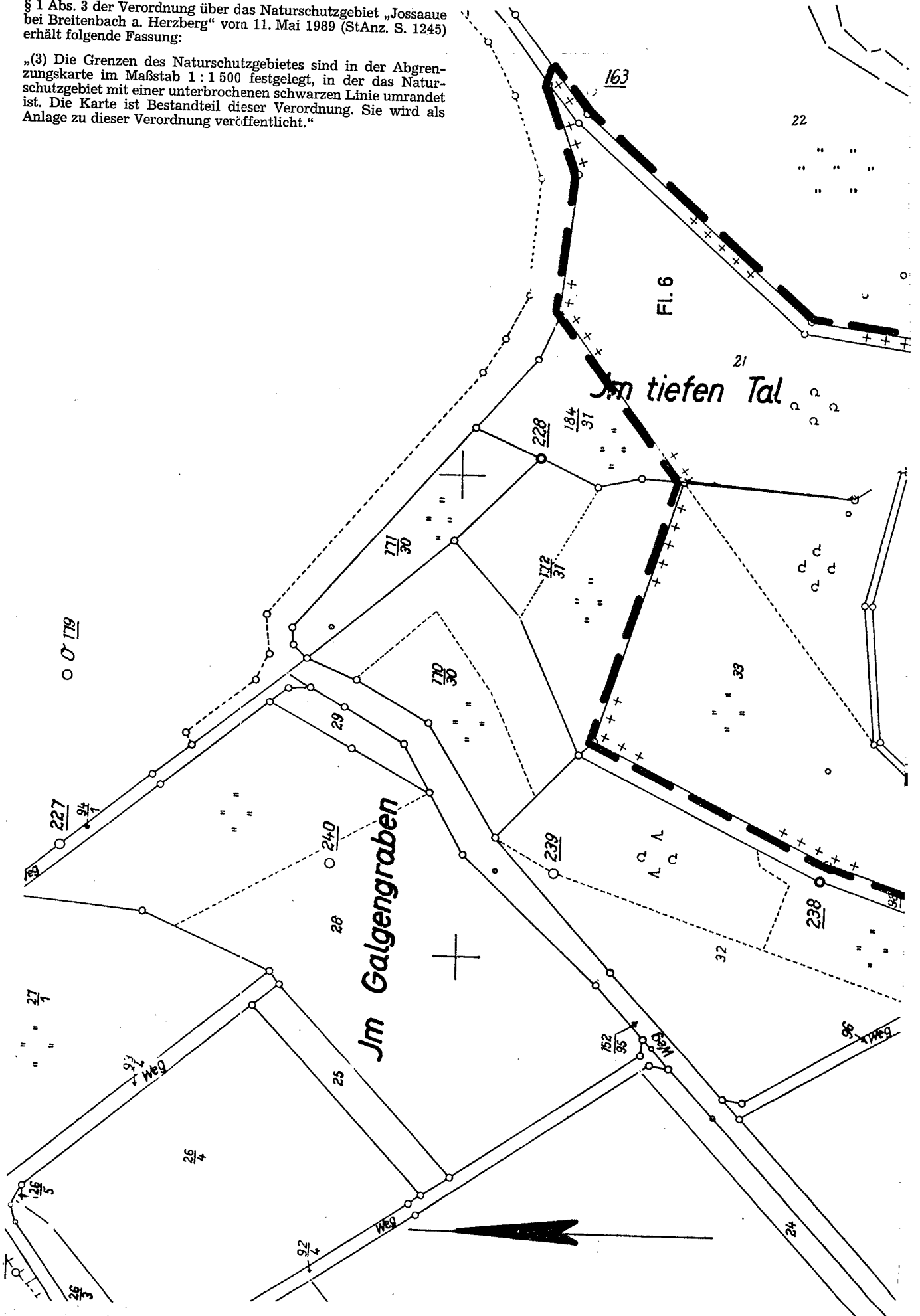
**Abgrenzungskarte, Maßstab 1 : 5 000,
Bestandteil der Verordnung über das
Naturschutzgebiet „Fuldatal bei Eichenzell“**

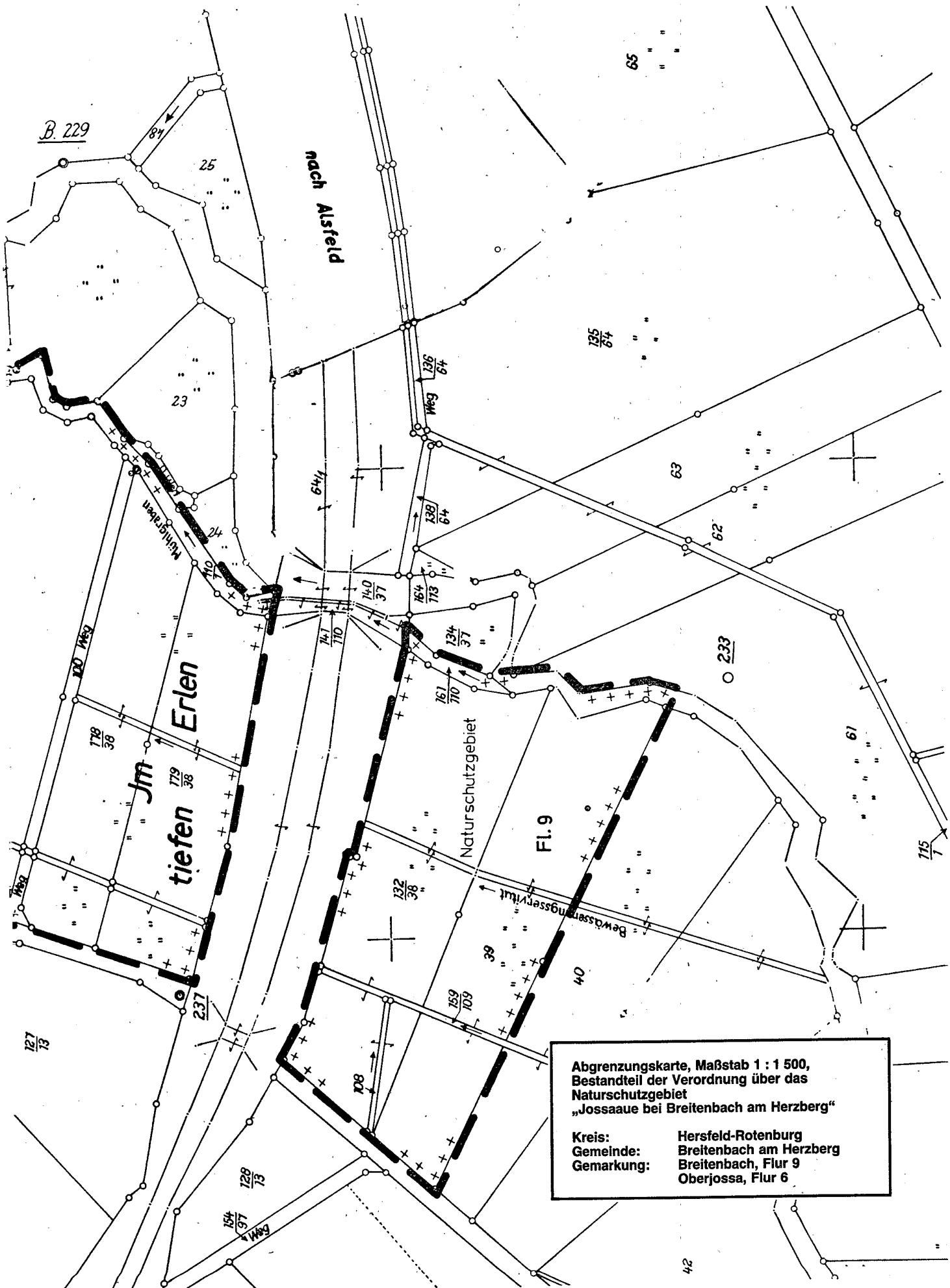
**Kreis: Fulda
Gemeinde: Eichenzell
Gemarkung: Eichenzell, Flur 17
Gemarkung: Welkers, Flur 19**

Artikel 25

§ 1 Abs. 3 der Verordnung über das Naturschutzgebiet „Jossaue bei Breitenbach a. Herzberg“ vom 11. Mai 1989 (StAnz. S. 1245) erhält folgende Fassung:

„(3) Die Grenzen des Naturschutzgebietes sind in der Abgrenzungskarte im Maßstab 1:1500 festgelegt, in der das Naturschutzgebiet mit einer unterbrochenen schwarzen Linie umrandet ist. Die Karte ist Bestandteil dieser Verordnung. Sie wird als Anlage zu dieser Verordnung veröffentlicht.“





Abgrenzungskarte, Maßstab 1 : 1 500,
Bestandteil der Verordnung über das
Naturschutzgebiet
„Jossaue bei Breitenbach am Herzberg“
Kreis: Hersfeld-Rotenburg
Gemeinde: Breitenbach am Herzberg
Gemarkung: Breitenbach, Flur 9
Oberjossa, Flur 6

Artikel 40

Die Verordnung über das Naturschutzgebiet „Fuldaschleuse Wolfsanger“ vom 13. Dezember 1984 (StAnz. S. 2668) wird wie folgt geändert:

- 1. § 1 Abs. 3 erhält folgende Fassung:
 „(3) Die Grenzen des Naturschutzgebietes sind in der Abgrenzungskarte im Maßstab 1 : 3 000 festgelegt, in der das Naturschutzgebiet mit einer unterbrochenen schwarzen Linie umrandet ist. Die Karte ist Bestandteil dieser Verordnung. Sie wird als Anlage zu dieser Verordnung veröffentlicht.“
- 2. § 5 erhält folgende Fassung:

„§ 5

Von den Verboten des § 3 kann unter den Voraussetzungen des § 31 Abs. 1 Nr. 1 und 2 des Bundesnaturschutzgesetzes auf Antrag Befreiung gewährt werden. Über den Antrag entscheidet die obere Naturschutzbehörde. Die Befreiung kann mit Nebenbestimmungen versehen werden.“

Artikel 41

Diese Verordnung tritt am Tage nach der Verkündung in Kraft.

Kassel, 21. Juli 1994

Regierungspräsidium Kassel
gez. Friedrich
Regierungspräsidentin
StAnz. 36/1994 S. 2460

Abgrenzungskarte, Maßstab 1 : 3 000,
Bestandteil der Verordnung über das
Naturschutzgebiet
„Fuldaschleuse bei Wolfsanger“

Kreis: Kassel
Gemeinde: Kassel
Gemarkung: Wolfsanger

