

213

Verordnung über Verkaufszeiten anlässlich von Märkten, Messen oder ähnlichen Veranstaltungen gemäß § 14 des Ladenschlußgesetzes vom 3. Februar 1994

Gemäß § 14 des Gesetzes über den Ladenschluß vom 28. November 1956 (BGBl. I S. 875), zuletzt geändert durch Gesetz vom 10. Juli 1989 (BGBl. I S. 1382), i. V. m. der Verordnung über die Zuständigkeit des Regierungspräsidiums zum Erlaß von Rechtsverordnungen auf Grund des Gesetzes über den Ladenschluß vom 9. März 1957 (GVBl. I S. 17) wird verordnet:

§ 1

Abweichend von § 3 Abs. 1 Nr. 1 des Gesetzes über den Ladenschluß wird das Offenhalten aller Verkaufsstellen in Waldbrunn-Lahr in den in § 2 genannten Straßen und Plätzen aus Anlaß des Frühjahrsmarktes am 20. März 1994 freigegeben.

Die Offenhaltung ist beschränkt auf die Zeit von 13.00 bis 18.00 Uhr.

§ 2

Der Geltungsbereich der Verordnung umfaßt die Straßen und Plätze Kirchstraße, Hauser Weg und Friedhofsweg.

§ 3

Diese Verordnung tritt am 20. März 1994 in Kraft.

Gießen, 3. Februar 1994

Regierungspräsidium Gießen
gez. B ä u m e r
Regierungspräsident

StAnz. 9/1994 S. 748

214

KASSEL

Verordnung über das Naturschutzgebiet „Ederaeue bei Hatzfeld“ vom 13. Dezember 1993

Bezug: Verkündung in StAnz. 1993 S. 3253

In § 4 Nr. 1, zweite Zeile, der o. a. Verordnung des Regierungspräsidiums Kassel muß es statt „stickstoffreichem“ richtig „stickstofffreiem“ lauten.

Der Verlag

215

Verordnung über das Naturschutzgebiet „Stöckig-Ruppertshöhe“ vom 7. Februar 1994

Auf Grund des § 16 Abs. 3 und des § 17 Abs. 1 des Hessischen Naturschutzgesetzes vom 19. September 1980 (GVBl. I S. 309), zuletzt geändert durch Gesetz vom 21. Dezember 1988 (GVBl. I S. 429), wird, nachdem den nach § 29 des Bundesnaturschutzgesetzes in der Fassung vom 12. März 1987 (BGBl. I S. 890), zuletzt geändert durch Gesetz vom 6. August 1993 (BGBl. I S. 1458), anerkannten Verbänden Gelegenheit zur Äußerung gegeben wurde, mit Genehmigung der obersten Naturschutzbehörde verordnet:

§ 1

(1) Die Waldbestände und Feuchtgebiete im Bereich Ruppertshöhe zwischen den Ortsteilen Ransbach und Unterbreitzbach werden in den Grenzen, die sich aus der in Abs. 4 genannten Abgrenzungskarte ergeben, zum Naturschutzgebiet erklärt.

(2) Das Naturschutzgebiet „Stöckig-Ruppertshöhe“ liegt in der Gemarkung Ransbach der Gemeinde Hohenroda im Landkreis Hersfeld-Rotenburg. Es hat eine Größe von 69,3 ha.

(3) Die örtliche Lage des Naturschutzgebietes ergibt sich aus der als Anlage 1 zu dieser Verordnung veröffentlichten Übersichtskarte im Maßstab 1 : 25 000.

(4) Die Grenzen des Naturschutzgebietes sind in der Abgrenzungskarte im Maßstab 1 : 5 000 festgelegt, in der das Naturschutzgebiet mit einer unterbrochenen schwarzen Linie umrandet ist. Die Karte ist Bestandteil dieser Verordnung. Sie wird als Anlage 2 zu dieser Verordnung veröffentlicht.

(5) Das Naturschutzgebiet ist durch amtliche Schilder gekennzeichnet.

§ 2

Zweck der Unterschutzstellung ist es,

1. die naturnahen Eichen-Hainbuchen-Altholzbestände zu erhalten und zu pflegen,
2. die im Gebiet liegenden Feuchtgebiete zu schützen und zu entwickeln und
3. die im Gebiet lebenden seltenen und gefährdeten Pflanzen- und Tierarten einschließlich deren Standorte und Lebensräume dauerhaft zu schützen und durch geeignete Pflegemaßnahmen weiter zu entwickeln.

§ 3

Handlungen, die zu einer Zerstörung, Beschädigung oder Veränderung des Naturschutzgebietes oder seiner Bestandteile oder zu einer nachhaltigen Störung führen können (§ 12 Abs. 2 Satz 1 des Hessischen Naturschutzgesetzes), sind verboten:

1. bauliche Anlagen im Sinne des § 2 Abs. 1 der Hessischen Bauordnung in der Fassung vom 20. Juli 1990 (GVBl. I S. 476, 566), zuletzt geändert am 1. April 1992 (GVBl. I S. 126), herzustellen, zu erweitern, zu ändern oder zu beseitigen, ungeachtet des in § 1 Abs. 2 der Hessischen Bauordnung ausgenommenen Anwendungsbereiches oder einer auf Grund anderer Rechtsvorschriften erteilten Genehmigung;
2. Bodenschätze oder andere Bodenbestandteile abzubauen oder zu gewinnen, Sprengungen oder Bohrungen vorzunehmen oder sonst die Bodengestalt zu verändern;
3. Inschriften, Plakate, Bild- oder Schrifttafeln anzubringen oder aufzustellen;
4. Gewässer zu schaffen, zu verändern oder zu beseitigen, insbesondere Wasserläufe, Wasserflächen oder Tümpel einschließlich deren Ufer oder den Zu- und Ablauf des Wassers oder den Grundwasserstand zu verändern, oder Sümpfe oder sonstige Feuchtgebiete zu entwässern oder über den Gemeingebrauch hinaus Wasser zu entnehmen;
5. Pflanzen, einschließlich der Bäume und Sträucher, zu beschädigen oder zu entfernen;
6. wildlebenden Tieren einschließlich Fische in Teichen oder sonstigen geschlossenen Gewässern nachzustellen, sie mutwillig zu beunruhigen, ihre Laute nachzuahmen, sie an ihren Brut- oder Wohnstätten zu fotografieren, zu filmen oder dort ihre Laute auf Tonträger aufzunehmen, Vorrichtungen zu ihrem Fang anzubringen, sie zu fangen, zu verletzen oder zu töten oder ihre Puppen, Larven oder Eier, Nester oder sonstige Brut- oder Wohnstätten fortzunehmen oder zu beschädigen;
7. Pflanzen einzubringen oder Tiere auszusetzen;
8. das Naturschutzgebiet außerhalb der Wege zu betreten oder dort zu reiten;
9. zu lagern, zu baden, zu zelten, Wohnwagen oder sonstige transportable Anlagen aufzustellen, zu lärmern, Feuer anzuzünden oder zu unterhalten, Wasserfahrzeuge aller Art einschließlich Luftmatratzen oder Modellschiffe einzusetzen oder Modellflugzeuge starten oder landen zu lassen;
10. mit Kraftfahrzeugen oder Fahrrädern außerhalb der dafür zugelassenen Wege zu fahren oder Kraftfahrzeuge zu parken;
11. Kraftfahrzeuge zu waschen oder zu pflegen;
12. zu düngen oder Pflanzenschutzmittel anzuwenden;
13. Hunde frei laufen zu lassen;
14. gewerbliche Tätigkeiten auszuüben.

§ 4

Ausgenommen von den Verboten des § 3 bleiben:

1. folgende Maßnahmen im Wald:
 - a) waldbauliche Maßnahmen zur Erhaltung und Förderung eines standortgerechten, struktur- und artenreichen Laubholzbestandes,
 - b) die mittelfristige Umwandlung der Nadelholzbestände in standortgerechte Laubholzbestände,
 - c) die einzelstammweise forstliche Nutzung außerhalb der forstlichen Abteilungen 10 A und 17 A mit der Maßgabe, 5 vom Hundert der Bestandesmasse als stehendes Totholz zu belassen, jedoch unter den in § 3 Nr. 12 genannten Einschränkungen,
 - d) die Beerntung des anerkannten Saatgutbestandes in der Abt. 15 D im Einvernehmen mit der oberen Naturschutzbehörde;
2. die Ausübung der Jagd auf Schalenwild im Rahmen von Gesellschaftsjagden und in Form der konzentrierten Einzeljagd als Intervalljagd, die Bejagung von Waschbär und Fuchs, je-

- doch unter Ausschluß der Fallenjagd, sowie die Bejagung von Ringeltauben in der Zeit vom 1. Oktober bis 30. November;
3. die Anlage von Jagdeinrichtungen, Fütterungen und Wildäusungsflächen im jeweiligen Einvernehmen mit der oberen Naturschutzbehörde;
 4. die Maßnahmen der zuständigen Wasserbehörden oder deren Beauftragter im Rahmen der Wasseraufsicht sowie Unterhaltungsmaßnahmen an Gewässern im Einvernehmen mit der oberen Naturschutzbehörde;
 5. Maßnahmen zur Überwachung, Unterhaltung und Instandsetzung der vorhandenen Ent- und Versorgungsleitungen im Einvernehmen mit der oberen Naturschutzbehörde;
 6. die untertägige Gewinnung der Salze und ggf. hierzu notwendige, vorübergehende Explorationsmaßnahmen an der Tagesoberfläche wie das Niederbringen von Untersuchungsbohrungen und die Durchführung seismischer Messungen im Einvernehmen mit der oberen Naturschutzbehörde.

§ 5

Von den Verboten des § 3 kann unter den Voraussetzungen des § 31 Abs. 1 Nr. 1 und 2 des Bundesnaturschutzgesetzes auf Antrag Befreiung gewährt werden. Über den Antrag entscheidet die obere Naturschutzbehörde. Die Befreiung kann mit Nebenbestimmungen versehen werden.

§ 6

Ordnungswidrig im Sinne des § 43 Abs. 2 Nr. 16 des Hessischen Naturschutzgesetzes handelt, wer vorsätzlich oder fahrlässig:

1. entgegen § 3 Nr. 1 bauliche Anlagen herstellt, erweitert, ändert oder beseitigt;
2. entgegen § 3 Nr. 2 Bodenschätze oder andere Bodenbestandteile abbaut oder gewinnt, Sprengungen oder Bohrungen vornimmt oder die Bodengestalt verändert;
3. entgegen § 3 Nr. 3 Inschriften, Plakate, Bild- oder Schrifttafeln anbringt oder aufstellt;
4. Wasser, Gewässer oder Feuchtgebiete in der in § 3 Nr. 4 bezeichneten Art beeinflusst;
5. entgegen § 3 Nr. 5 Pflanzen beschädigt oder entfernt;

6. wildlebende Tiere einschließlich Fische in Teichen oder sonstigen geschlossenen Gewässern in allen Entwicklungsstufen in der in § 3 Nr. 6 bezeichneten Art beeinträchtigt oder Vorrichtungen zu deren Fang anbringt oder ihre Brut- und Wohnstätten fortnimmt oder beschädigt;
7. entgegen § 3 Nr. 7 Pflanzen einbringt oder Tiere aussetzt;
8. entgegen § 3 Nr. 8 das Naturschutzgebiet außerhalb der Wege betritt oder dort reitet;
9. entgegen § 3 Nr. 9 lagert, badet, zeltet, Wohnwagen oder sonstige transportable Anlagen aufstellt, lärm, Feuer anzündet oder unterhält, Wasserfahrzeuge aller Art einschließlich Luftmatratzen oder Modellschiffe einsetzt oder Modellflugzeuge starten oder landen läßt;
10. entgegen § 3 Nr. 10 mit Kraftfahrzeugen oder Fahrrädern außerhalb der dafür zugelassenen Wege fährt oder Kraftfahrzeuge parkt;
11. entgegen § 3 Nr. 11 Kraftfahrzeuge wäscht oder pflegt;
12. entgegen § 3 Nr. 12 düngt oder Pflanzenschutzmittel anwendet;
13. entgegen § 3 Nr. 13 Hunde frei laufen läßt;
14. entgegen § 3 Nr. 14 gewerbliche Tätigkeiten ausübt.

§ 7

Die Verordnung zur einstweiligen Sicherstellung künftiger Naturschutzgebiete im Landkreis Hersfeld-Rotenburg vom 15. Oktober 1990 (StAnz. S. 2268), geändert durch Verordnung vom 21. September 1993 (StAnz. S. 2596), wird für den in § 1 Abs. 4 Nr. 3 der o. g. Verordnung bezeichneten Geltungsbereich „Stöckig-Ruppertshöhe“ aufgehoben.

§ 8

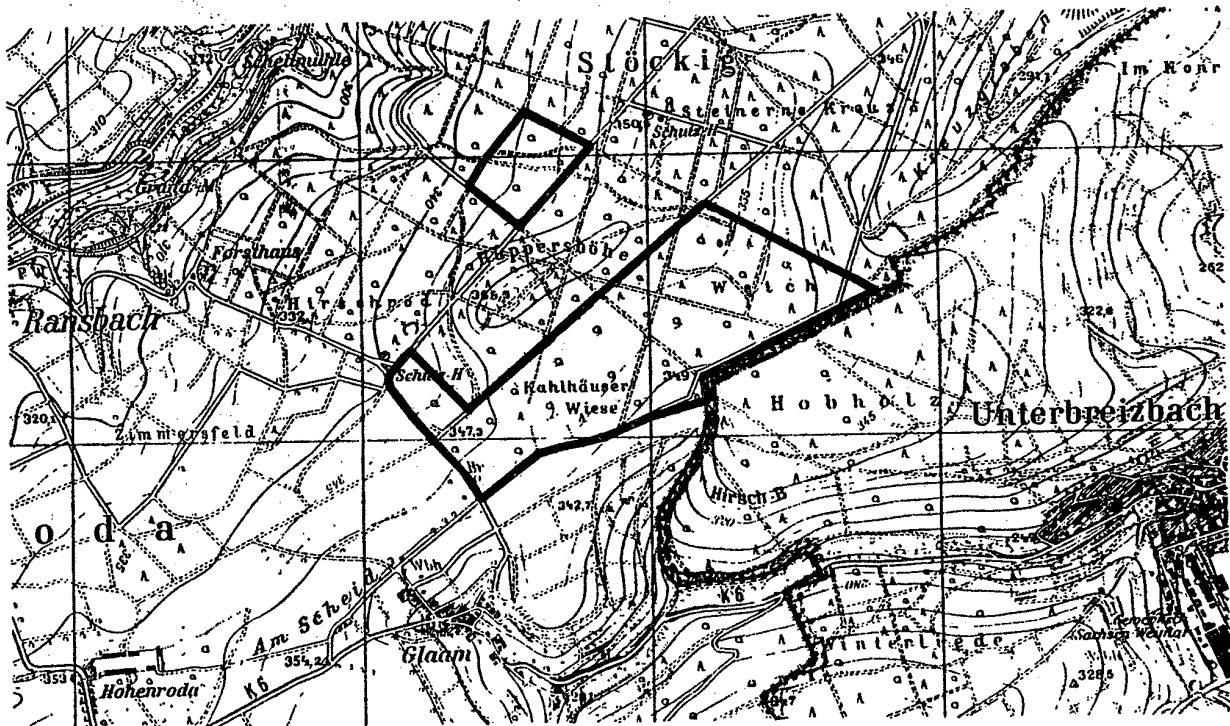
Diese Verordnung tritt am Tage nach der Verkündung in Kraft.

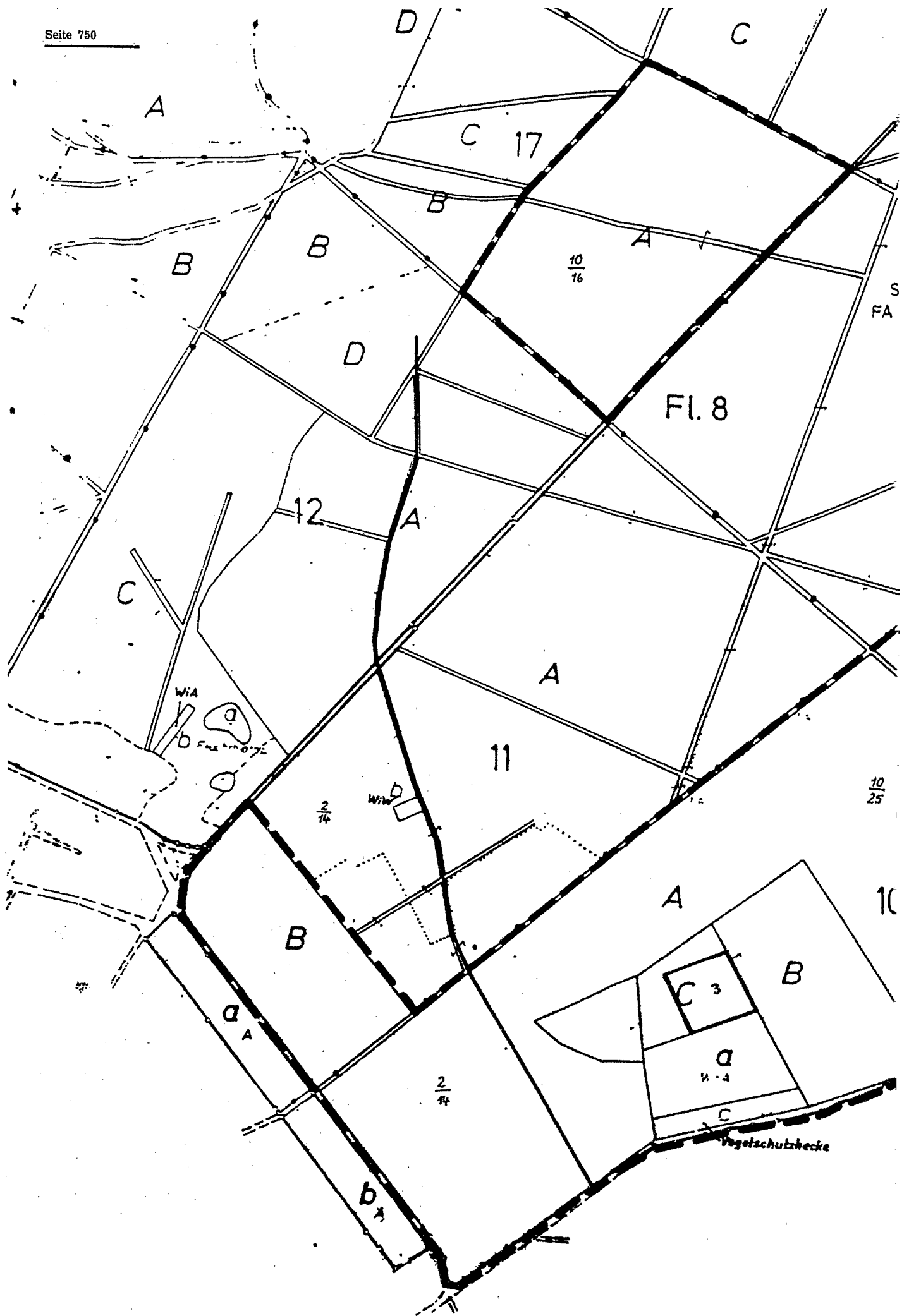
Kassel, 7. Februar 1994

Regierungspräsidium Kassel
 gez. Friedrich
 Regierungspräsidentin
 StAnz. 9/1994 S. 748

Auszug aus Top. Karte, Maßstab 1 : 25 000, Nr. 5125, des Hessischen Landesvermessungsamtes, Vervielfältigungsgenehmigung Nr. 93 - 1 - 007

Übersichtskarte als Anlage 1 zu der Verordnung über das Naturschutzgebiet „Stöckig-Ruppertshöhe“





A

D

C

C 17

B

B

B

$\frac{10}{16}$

A

S
FA

D

Fl. 8

12

A

C

A

WIA

b
Fogelzug

11

$\frac{2}{14}$

WID

$\frac{10}{25}$

A

10

B

C 3

B

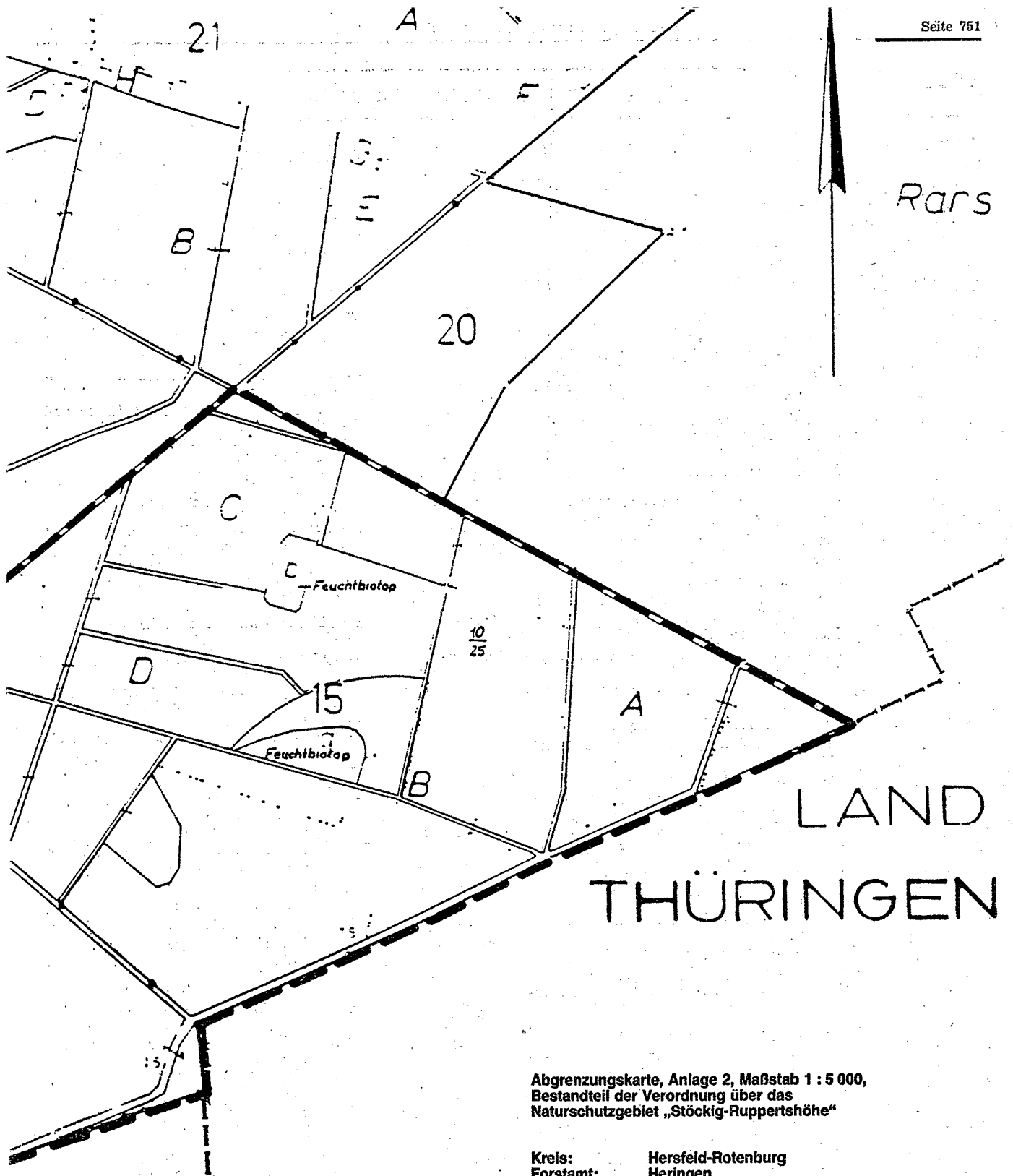
a
A

a
H 4

$\frac{2}{14}$

Vogelschutzhecke

b
A



Abgrenzungskarte, Anlage 2, Maßstab 1 : 5 000,
Bestandteil der Verordnung über das
Naturschutzgebiet „Stöckig-Ruppertshöhe“

Kreis:	Hersfeld-Rotenburg
Forstamt:	Heringen
Gemeinde:	Hohenroda
Gemarkung:	Ransbach
Flur:	8