

- gewinnt, Sprengungen oder Bohrungen vornimmt oder sonst die Bodengestalt verändert (§ 3 Nr. 2);
3. Inschriften, Plakate, Bild- oder Schrifttafeln anbringt oder aufstellt (§ 3 Nr. 3);
 4. Wasser, Gewässer oder Feuchtgebiete in der in § 3 Nr. 4 bezeichneten Art beeinflusst;
 5. Pflanzen beschädigt oder entfernt (§ 3 Nr. 5);
 6. wildlebende Tiere in allen Entwicklungsstufen in der in § 3 Nr. 6 bezeichneten Art beeinträchtigt oder Vorrichtungen zu deren Fang anbringt;
 7. Pflanzen einbringt oder Tiere aussetzt (§ 3 Nr. 7);
 8. das Naturschutzgebiet außerhalb der Wege betritt (§ 3 Nr. 8);
 9. folgende Wege in der Zeit vom 16. März bis 15. Juli betritt (§ 3 Nr. 9);
 - a) Flur 6, Flurstücke 17/20, 19, 28, 78, 80—82, 86—89, 90, 91, 103, 224 und 226 sowie Flur 5, Flurstücke 85 tw., 86/1, 87—92, 124 tw., 125 und 126 in der Gemarkung Lindheim, Gemeinde Altstadt;
 - b) Flur 7, Flurstücke 180—183 sowie 187—192/1 in der Gemarkung Hainchen, Gemeinde Limeshain;
 10. reitet, lagert, badet, zeltet, Wohnwagen aufstellt, lärmt, Feuer anzündet oder unterhält, Wasserfahrzeuge aller Art einschließlich Surfbretter und Luftmatratzen oder Modellflugzeuge oder -schiffe einsetzt (§ 3 Nr. 10);
 11. mit Kraftfahrzeugen einschließlich Fahrräder mit Hilfsmotor außerhalb der dafür zugelassenen Wege fährt oder Kraftfahrzeuge parkt (§ 3 Nr. 11);
 12. Kraftfahrzeuge wäscht oder pflegt (§ 3 Nr. 12);
 13. Brachland, Wiesen oder Weiden umbricht oder deren Nutzung ändert (§ 3 Nr. 13);
 14. Wiesen in der Zeit vom 16. März bis 15. Juli eggt, walzt oder schleift (§ 3 Nr. 14);
 15. Hunde frei laufen läßt (§ 3 Nr. 15);
 16. eine gewerbliche Tätigkeit ausübt (§ 3 Nr. 16).

§ 7

Die Verordnung über das Naturschutzgebiet „Im Rußland und in der Kuhweide bei Lindheim“ vom 9. Januar 1984 (StAnz. S. 334) wird aufgehoben.

§ 8

Diese Verordnung tritt am Tage nach der Veröffentlichung im Staatsanzeiger für das Land Hessen in Kraft.

Darmstadt, 30. Oktober 1984

Bezirksdirektion
für Forsten und Naturschutz
gez. D u m m

StAnz. 47/1984 S. 2280

1163 KASSEL

Verordnung über das Naturschutzgebiet „Vollmarshäuser Teiche“ vom 1. November 1984

Auf Grund des § 16 Abs. 3 und des § 17 Abs. 1 des Hessischen Naturschutzgesetzes vom 19. September 1980 (GVBl. I S. 309) wird nach Anhörung der nach § 29 des Bundesnaturschutzgesetzes vom 20. Dezember 1976 (BGBl. I S. 3574, 1977 S. 650), geändert durch Gesetz vom 1. Juni 1980 (BGBl. I S. 649), anerkannten Verbände im Benehmen mit der oberen Behörde der Landesplanung und mit Genehmigung der obersten Naturschutzbehörde verordnet:

§ 1

- (1) Das Feuchtgebiet im Bereich der Vollmarshäuser Teiche wird in den sich aus Abs. 2 und 3 ergebenden Grenzen zum Naturschutzgebiet erklärt.
- (2) Das Naturschutzgebiet „Vollmarshäuser Teiche“ besteht aus zwei Teilflächen und liegt an der Landstraße 3203 zwischen Vollmarshausen und Niederkaufungen in der Gemarkung Vollmarshausen der Gemeinde Lohfelden im Landkreis Kassel. Es hat eine Gesamtgröße von ca. 5,50 ha. Die örtliche Lage des Naturschutzgebietes ergibt sich aus der als Anlage zu dieser Verordnung veröffentlichten Übersichtskarte im Maßstab 1 : 10 000.
- (3) Diese Verordnung gilt für die in einer Karte im Maßstab 1 : 2 000 rot begrenzten Gebiete. Die Karte ist Bestandteil dieser Verordnung. Sie wird von der Bezirksdirektion für Forsten und Naturschutz in Kassel — obere Naturschutzbehörde — Wilhelmshöher Allee 157—159, 3500 Kassel, verwahrt.
- (4) Das Naturschutzgebiet ist durch amtliche Schilder gekennzeichnet.

§ 2

Zweck der Unterschutzstellung ist es, das Feuchtgebiet mit Großseggenbeständen, Verbuschungszonen und kleinen offenen Wasserflächen als Lebensraum für bestandsgefährdete Tier- und Pflanzenarten zu erhalten und dauerhaft zu sichern.

§ 3

Als Handlungen, die zu einer Zerstörung, Beschädigung oder Veränderung des Naturschutzgebietes oder seiner Bestandteile oder zu einer nachhaltigen Störung führen können (§ 12 Abs. 2 Hessisches Naturschutzgesetz), sind verboten:

1. bauliche Anlagen im Sinne des § 2 Abs. 1 der Hessischen Bauordnung herzustellen, zu erweitern, zu ändern oder zu beseitigen, unabhängig von deren Anwendungsbereich (§ 1 Abs. 2 Hessische Bauordnung) oder einer Genehmigungs- oder Anzeigepflicht;
2. Bodenschätze oder andere Bodenbestandteile abzubauen oder zu gewinnen, Sprengungen oder Bohrungen vorzunehmen oder sonst die Bodengestalt zu verändern;
3. Inschriften, Plakate, Bild- oder Schrifttafeln anzubringen oder aufzustellen;
4. Gewässer zu schaffen, zu verändern oder zu beseitigen, Wasserläufe, Wasserflächen oder Tümpel einschließlich deren Ufer sowie den Zu- und Ablauf des Wassers oder den Grundwasserstand zu verändern sowie Moore, Sümpfe, oder sonstige Feuchtgebiete zu entwässern oder über den Gemeingebrauch hinaus Wasser zu entnehmen;
5. Pflanzen einschließlich der Bäume und Sträucher zu beschädigen oder zu entfernen;
6. wildlebenden Tieren nachzustellen, sie mutwillig zu beunruhigen, ihre Laute nachzuahmen, sie an ihren Brut- oder Wohnstätten zu fotografieren, zu filmen oder dort ihre Laute auf Tonträger aufzunehmen, Vorrichtungen zu ihrem Fang anzubringen, sie zu fangen, zu verletzen oder zu töten oder ihre Puppen, Larven oder Eier, Nester oder sonstige Brut- oder Wohnstätten fortzunehmen oder zu beschädigen;
7. Pflanzen einzubringen oder Tiere auszusetzen;
8. das Naturschutzgebiet außerhalb der Wege zu betreten;
9. zu reiten, zu lagern, zu baden, zu zelten, Wohnwagen aufzustellen, zu lärmen, Feuer anzuzünden oder zu unterhalten, Wasserfahrzeuge aller Art einschließlich Surfbretter und Luftmatratzen oder Modellflugzeuge oder -schiffe einzusetzen;
10. mit Fahrzeugen zu fahren oder Fahrzeuge zu parken;
11. Kraftfahrzeuge zu waschen oder zu pflegen;
12. zu düngen oder Pflanzenbehandlungsmittel anzuwenden;
13. Hunde frei laufen zu lassen;
14. gewerbliche Tätigkeiten auszuüben;
15. die Fischerei auszuüben.

§ 4

Ausgenommen von den Verboten des § 3 bleiben:

1. die Ausübung der Einzeljagd, nicht jedoch auf Wasserwild;
2. die Handlungen der zuständigen Wasserbehörden oder deren Beauftragter im Rahmen der Wasseraufsicht sowie Unterhaltungsmaßnahmen an Gewässern im jeweiligen Einvernehmen mit der oberen Naturschutzbehörde.

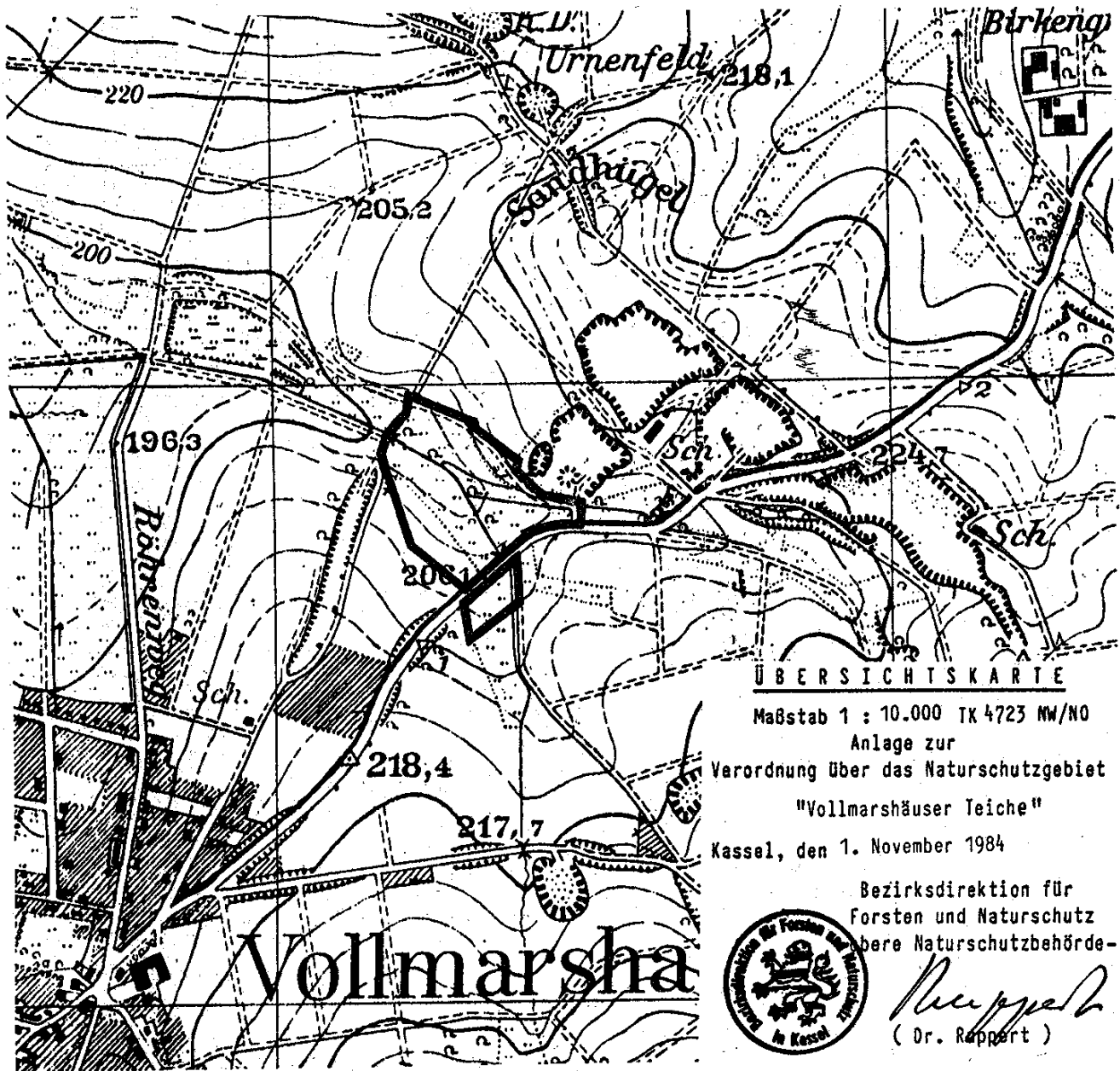
§ 5

Zuständige Behörde für Befreiungen nach § 31 des Bundesnaturschutzgesetzes ist die obere Naturschutzbehörde. Die Befreiung kann mit Nebenbestimmungen nach § 36 des Hessischen Verwaltungsverfahrensgesetzes versehen werden. Die Hessische Landesanstalt für Umwelt ist zu hören.

§ 6

Ordnungswidrig im Sinne des § 43 Abs. 2 Nr. 16 des Hessischen Naturschutzgesetzes handelt, wer vorsätzlich oder fahrlässig:

1. bauliche Anlagen entgegen § 3 Nr. 1 herstellt, erweitert, ändert oder beseitigt;
2. Bodenschätze oder andere Bodenbestandteile abbaut oder gewinnt, Sprengungen oder Bohrungen vornimmt oder die Bodengestalt verändert (§ 3 Nr. 2);
3. Inschriften, Plakate, Bild- oder Schrifttafeln anbringt oder aufstellt (§ 3 Nr. 3);
4. Wasser, Gewässer oder Feuchtgebiete in der in § 3 Nr. 4 bezeichneten Art beeinflusst;
5. Pflanzen beschädigt oder entfernt (§ 3 Nr. 5);



ÜBERSICHTSKARTE

Maßstab 1 : 10.000 TK 4723 NW/NO

Anlage zur
Verordnung über das Naturschutzgebiet

"Vollmarshäuser Teiche"

Kassel, den 1. November 1984

Bezirksdirektion für
Forsten und Naturschutz
obere Naturschutzbehörde-



Ruppert
(Dr. Ruppert)

- 6. wildlebende Tiere in allen Entwicklungsstufen in der in § 3 Nr. 6 bezeichneten Art beeinträchtigt oder Vorrichtungen zu deren Fang anbringt;
- 7. Pflanzen einbringt oder Tiere aussetzt (§ 3 Nr. 7);
- 8. das Naturschutzgebiet außerhalb der Wege betritt (§ 3 Nr. 8);
- 9. reitet, lagert, badet, zeltet, Wohnwagen aufstellt, Lärmt, Feuer anzündet oder unterhält, Wasserfahrzeuge aller Art einschließlich Surfbretter und Luftmatratzen oder Modellflugzeuge oder -schiffe einsetzt (§ 3 Nr. 9);
- 10. mit Fahrzeugen fährt oder Fahrzeuge parkt (§ 3 Nr. 10);
- 11. Kraftfahrzeuge wäscht oder pflegt (§ 3 Nr. 11);
- 12. düngt oder Pflanzenbehandlungsmittel anwendet (§ 3 Nr. 12);

- 13. Hunde frei laufen läßt (§ 3 Nr. 13);
- 14. gewerbliche Tätigkeiten ausübt (§ 3 Nr. 14);
- 15. die Fischerei ausübt (§ 3 Nr. 15).

§ 7

Diese Verordnung tritt am Tage nach der Veröffentlichung im Staatsanzeiger für das Land Hessen in Kraft.

Kassel, 1. November 1984

Bezirksdirektion
für Forsten und Naturschutz
gez. Dr. Ruppert

StAnz. 47/1984 S. 2282

872 KASSEL

Verordnung zur Änderung von Verordnungen über Naturschutzgebiete und Naturschutz- und Landschaftsschutzgebiete im Regierungsbezirk Kassel vom 21. Juli 1994 (Teil 1)

Auf Grund des § 16 Abs. 3 und des § 17 Abs. 1 des Hessischen Naturschutzgesetzes vom 19. September 1980 (GVBl. I S. 309), zuletzt geändert durch Gesetz vom 21. Dezember 1988 (GVBl. I S. 429), wird, nachdem den nach § 29 des Bundesnaturschutzgesetzes in der Fassung vom 12. März 1987 (BGBl. I S. 890), zuletzt geändert durch Gesetz vom 6. August 1993 (BGBl. I S. 1458), anerkannten Verbänden Gelegenheit zur Äußerung gegeben wurde, mit Genehmigung der obersten Naturschutzbehörde verordnet:

Artikel 1

Die Verordnung über das Naturschutzgebiet „Fuldatal bei Eichenzell“ vom 5. Dezember 1984 (StAnz. S. 2662) wird wie folgt geändert:

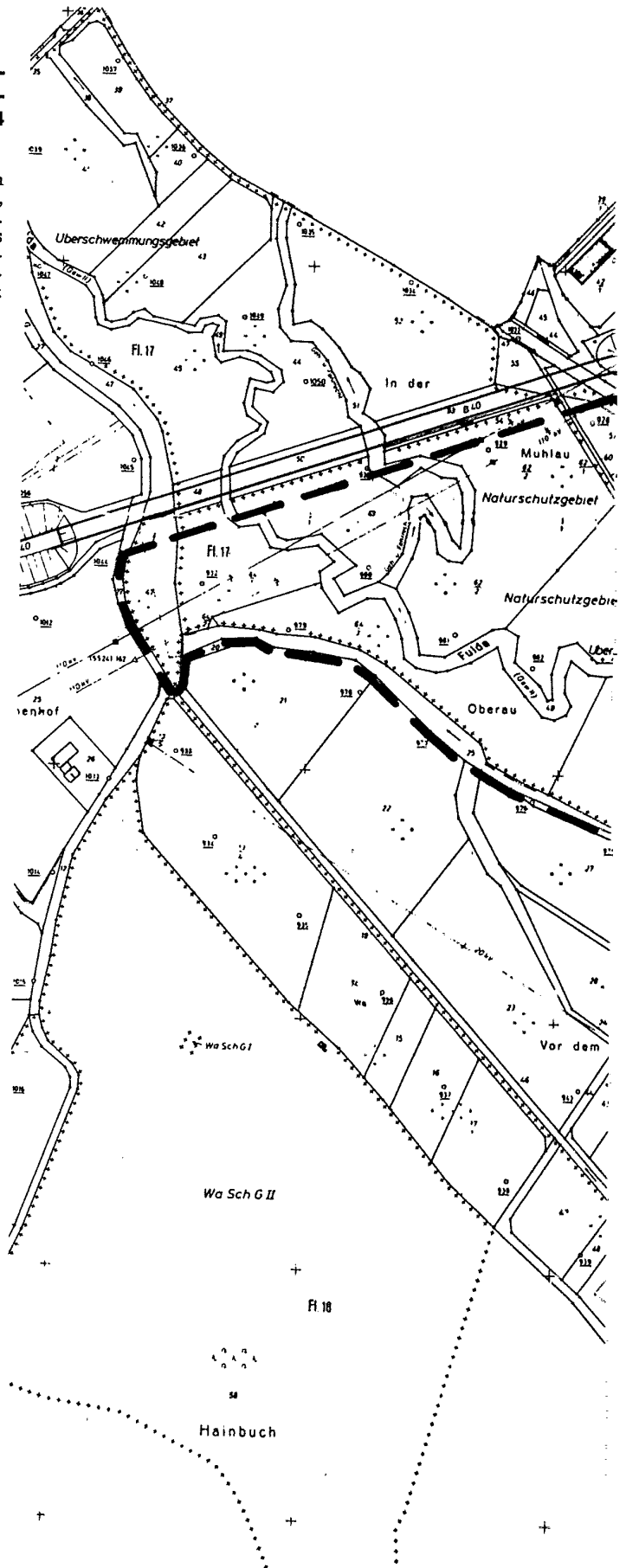
1. § 1 Abs. 3 erhält folgende Fassung:

„(3) Die Grenzen des Naturschutzgebietes sind in der Abgrenzungskarte im Maßstab 1 : 5 000 festgelegt, in der das Naturschutzgebiet mit einer unterbrochenen schwarzen Linie umrandet ist. Die Karte ist Bestandteil dieser Verordnung. Sie wird als Anlage zu dieser Verordnung veröffentlicht.“

2. § 5 erhält folgende Fassung:

„§ 5

Von den Verboten des § 3 kann unter den Voraussetzungen des § 31 Abs. 1 Nr. 1 und 2 des Bundesnaturschutzgesetzes auf Antrag Befreiung gewährt werden. Über den Antrag entscheidet die obere Naturschutzbehörde. Die Befreiung kann mit Nebenbestimmungen versehen werden.“



Abgrenzungskarte, Maßstab 1 : 5 000,
Bestandteil der Verordnung über das
Naturschutzgebiet „Fuldatal bei Eichenzell“

Kreis: Fulda
Gemeinde: Eichenzell
Gemarkung: Eichenzell, Flur 17
Gemarkung: Welkers, Flur 19

Artikel 28

Die Verordnung über das Naturschutzgebiet „Vollmarshäuser Teiche“ vom 1. November 1984 (St.Anz. S. 2282) wird wie folgt geändert:

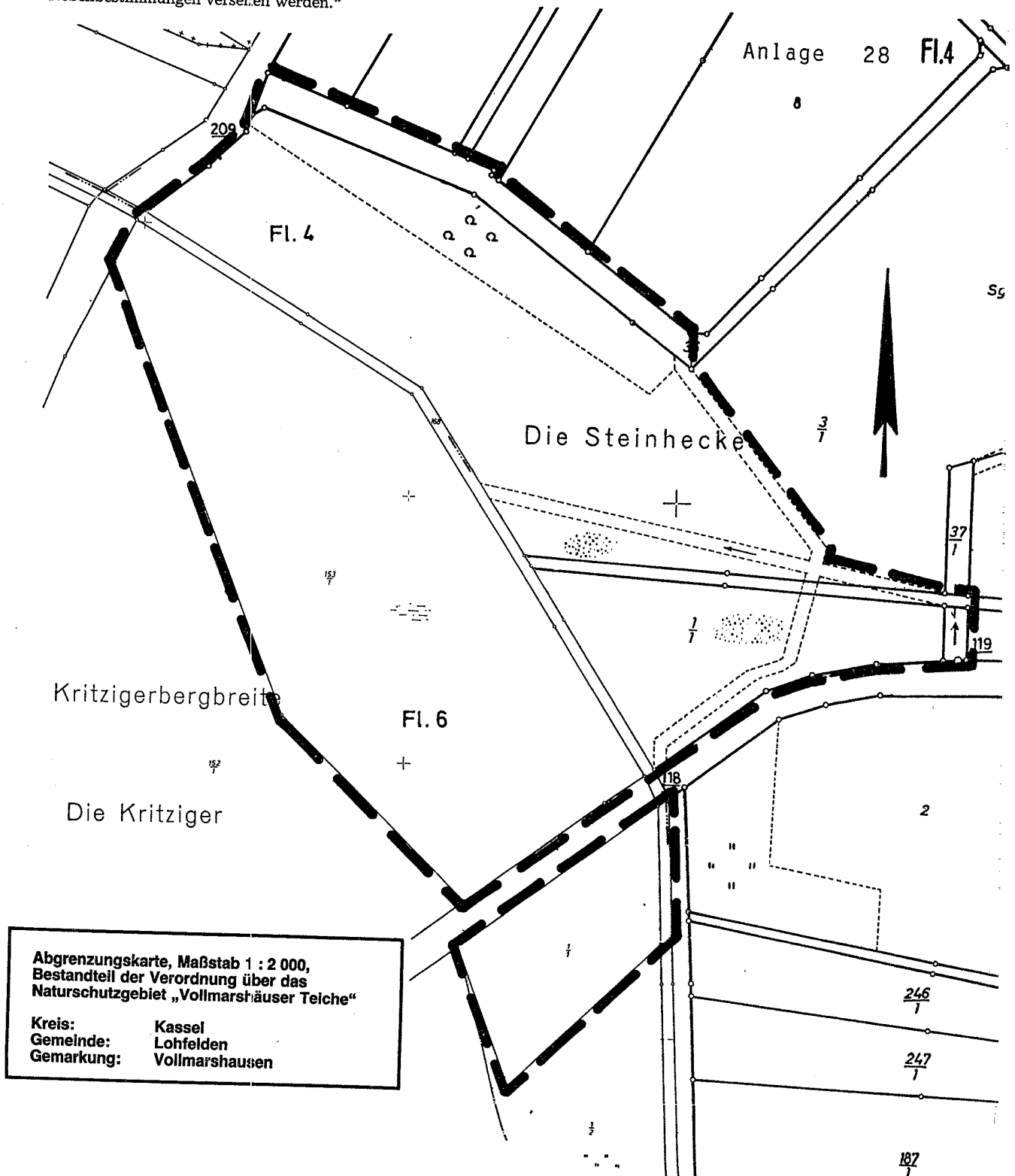
1. § 1 Abs. 3 erhält folgende Fassung:

„(3) Die Grenzen des Naturschutzgebietes sind in der Abgrenzungskarte im Maßstab 1 : 2 000 festgelegt, in der das Naturschutzgebiet mit einer unterbrochenen schwarzen Linie umrandet ist. Die Karte ist Bestandteil dieser Verordnung. Sie wird als Anlage zu dieser Verordnung veröffentlicht.“

2. § 5 erhält folgende Fassung:

„§ 5

Von den Verboten des § 3 kann unter den Voraussetzungen des § 31 Abs. 1 Nr. 1 und 2 des Bundesnaturschutzgesetzes auf Antrag Befreiung gewährt werden. Über den Antrag entscheidet die obere Naturschutzbehörde. Die Befreiung kann mit Nebenbestimmungen versehen werden.“



Artikel 40

Die Verordnung über das Naturschutzgebiet „Fuldaschleuse Wolfsanger“ vom 13. Dezember 1984 (StAnz. S. 2668) wird wie folgt geändert:

- 1. § 1 Abs. 3 erhält folgende Fassung:
 „(3) Die Grenzen des Naturschutzgebietes sind in der Abgrenzungskarte im Maßstab 1 : 3 000 festgelegt, in der das Naturschutzgebiet mit einer unterbrochenen schwarzen Linie umrandet ist. Die Karte ist Bestandteil dieser Verordnung. Sie wird als Anlage zu dieser Verordnung veröffentlicht.“
- 2. § 5 erhält folgende Fassung:

„§ 5

Von den Verboten des § 3 kann unter den Voraussetzungen des § 31 Abs. 1 Nr. 1 und 2 des Bundesnaturschutzgesetzes auf Antrag Befreiung gewährt werden. Über den Antrag entscheidet die obere Naturschutzbehörde. Die Befreiung kann mit Nebenbestimmungen versehen werden.“

Artikel 41

Diese Verordnung tritt am Tage nach der Verkündung in Kraft.
Kassel, 21. Juli 1994

Regierungspräsidium Kassel
gez. Friedrich
Regierungspräsidentin
StAnz. 36/1994 S. 2460

**Abgrenzungskarte, Maßstab 1 : 3 000,
Bestandteil der Verordnung über das
Naturschutzgebiet
„Fuldaschleuse bei Wolfsanger“**

Kreis:	Kassel
Gemeinde:	Kassel
Gemarkung:	Wolfsanger

