

1146

Verordnung über das Naturschutz- und Landschaftsschutzgebiet „Wünne bei Viesebeck“ vom 6. Dezember 1992

Auf Grund des § 16 Abs. 3 und des § 17 Abs. 1 des Hessischen Naturschutzgesetzes vom 19. September 1980 (GVBl. I S. 309), zuletzt geändert durch Gesetz vom 21. Dezember 1988 (GVBl. I S. 429), wird, nachdem den nach § 29 des Bundesnaturschutzgesetzes i. d. F. vom 12. März 1987 (BGBl. I S. 890), geändert durch Gesetz vom 12. Februar 1990 (BGBl. I S. 205), anerkannten Verbänden Gelegenheit zur Äußerung gegeben wurde, mit Genehmigung der obersten Naturschutzbehörde verordnet:

§ 1

- (1) Die nordwestlich der Ortschaft Viesebeck gelegenen Kalkmagerrasenflächen sowie daran angrenzende landwirtschaftlich genutzte Flächen werden in den Grenzen, die sich aus der in Abs. 6 genannten Abgrenzungskarte ergeben, teils zum Naturschutzgebiet und teils zum Landschaftsschutzgebiet erklärt.
- (2) Das Naturschutz- und Landschaftsschutzgebiet „Wünne bei Viesebeck“ liegt in der Gemarkung Viesebeck der Stadt Wolfhagen im Landkreis Kassel.
- (3) Das Landschaftsschutzgebiet umfaßt landwirtschaftlich genutzte flachgründige Acker- und Grünlandflächen, Heckenbereiche sowie Waldflächen in den Gemarkungsteilen „Auf dem Ger-

stenberge“, „Über dem Volkmarser Weg“, „Auf dem Scheede“, „Himmelreich“ und „Auf dem gelben Schlag“. Es hat eine Größe von 36,0 ha.

(4) Das Naturschutzgebiet umfaßt Kalkmagerrasenstandorte, Heckenbereiche, Feldgehölze und Streuobstwiesen mit einigen angrenzenden landwirtschaftlichen Flächen in den Gemarkungsteilen „Wünne“ und „Am Gemeindebruch“. Es hat eine Größe von 12,4 ha.

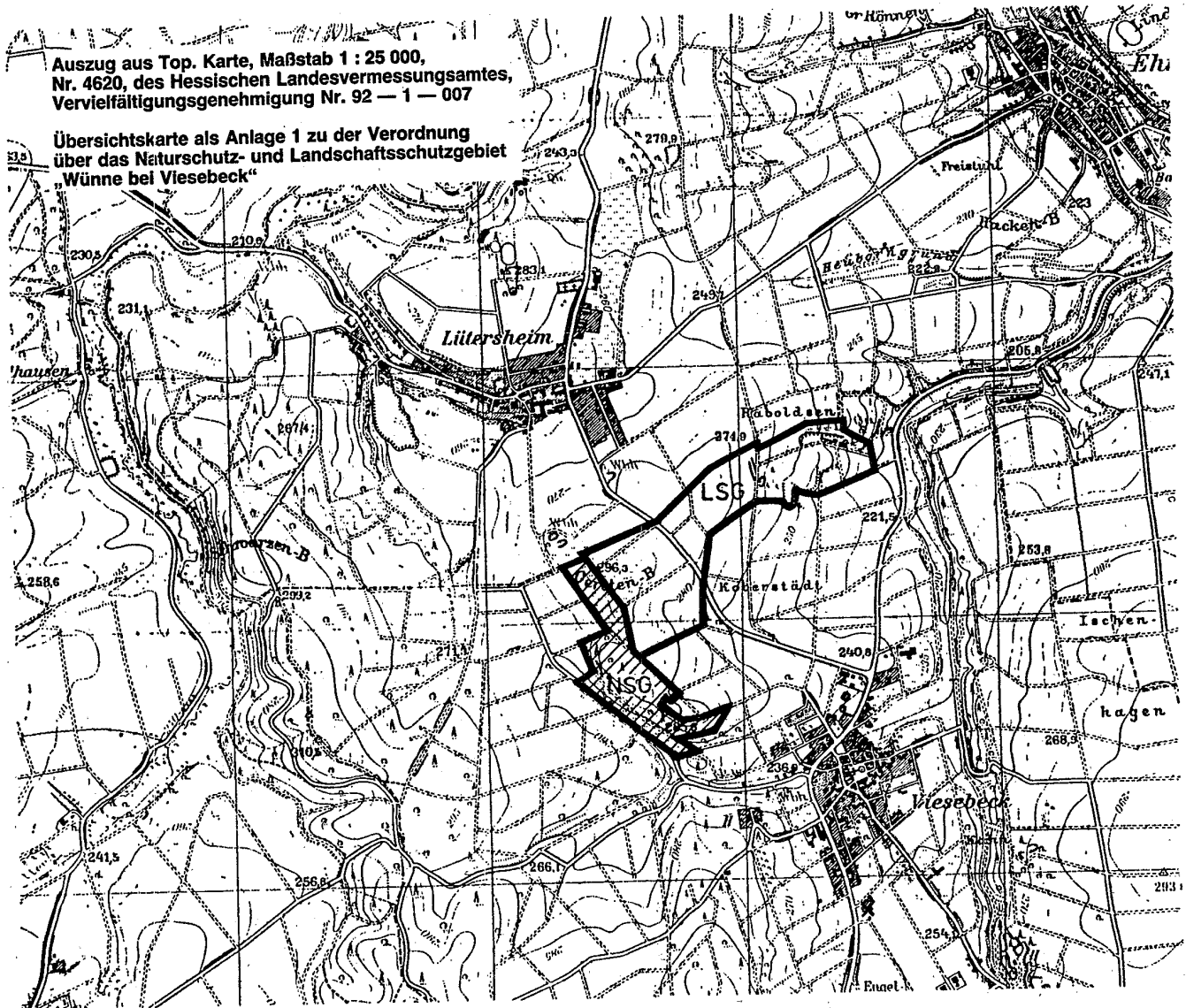
(5) Die örtliche Lage des Naturschutz- und Landschaftsschutzgebietes ergibt sich aus der als Anlage 1 zu dieser Verordnung veröffentlichten Übersichtskarte im Maßstab 1 : 25 000, in der das Naturschutzgebiet schraffiert dargestellt ist.

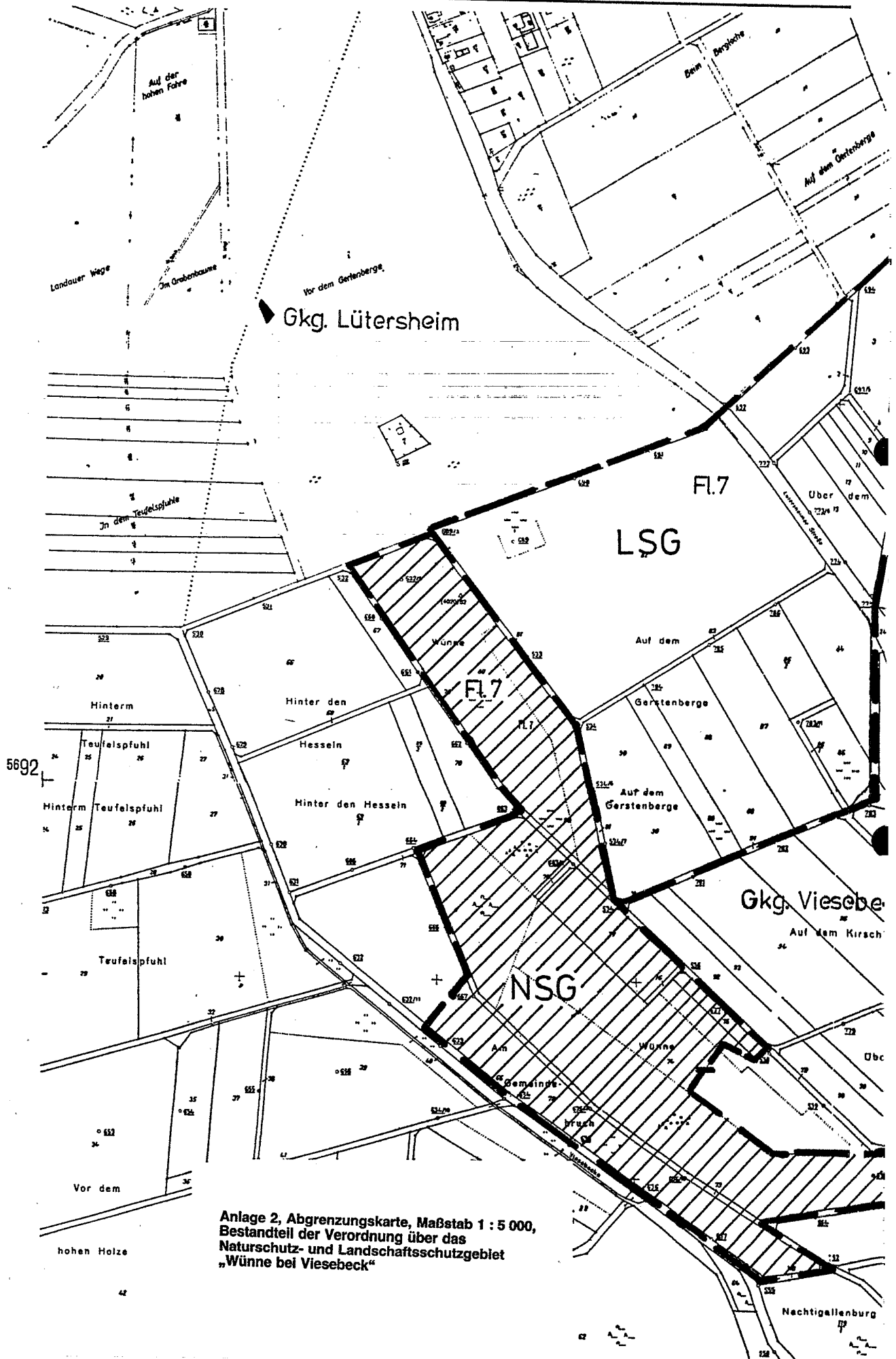
(6) Die Grenzen des Natur- und Landschaftsschutzgebietes sind in der Abgrenzungskarte im Maßstab 1 : 5000 festgelegt, in der das Gebiet mit einer unterbrochenen, schwarzen Linie umrandet und das Naturschutzgebiet schraffiert dargestellt ist. Die Karte ist Bestandteil dieser Verordnung. Sie wird als Anlage 2 zu dieser Verordnung veröffentlicht.

(7) Das Natur- und Landschaftsschutzgebiet ist durch amtliche Schilder gekennzeichnet.

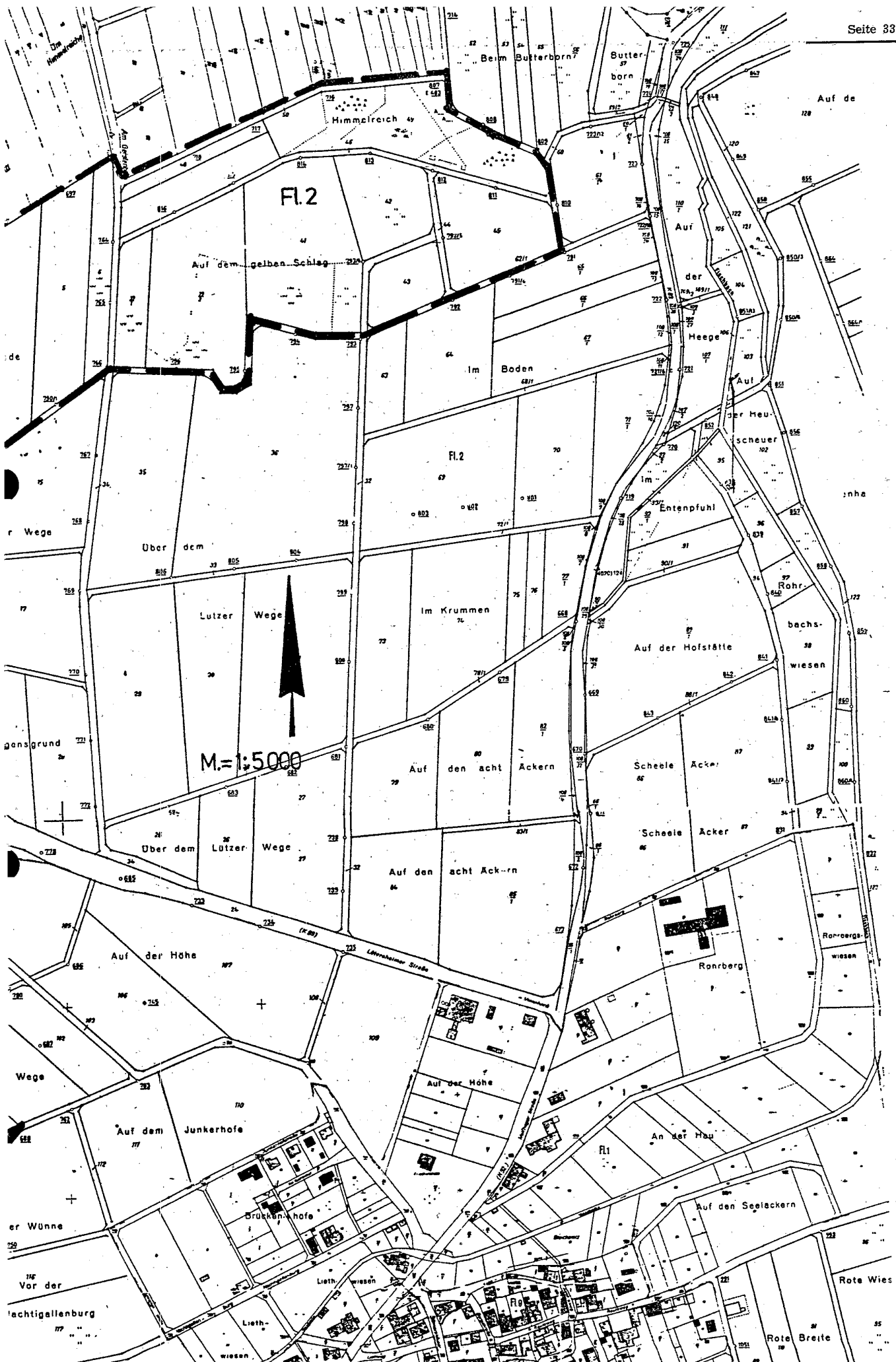
§ 2

Zweck der Unterschutzstellung ist es, die Kalkmagerrasenflächen mit seltenen, vom Aussterben bedrohten Tier- und Pflanzenarten und die angrenzenden landwirtschaftlichen Flächen mit Heckenstrukturen und die Waldflächen zu erhalten, dauerhaft zu sichern und durch Pflegemaßnahmen weiter zu entwickeln.





Anlage 2, Abgrenzungskarte, Maßstab 1 : 5 000,
Bestandteil der Verordnung über das
Naturschutz- und Landschaftsschutzgebiet
„Wünne bei Viesebeck“



§ 3

Als Handlungen, die zu einer Zerstörung, Beschädigung oder Veränderung des Naturschutzgebietes oder zu einer nachhaltigen Störung führen können (§ 12 Abs. 2 Satz 1 des Hessischen Naturschutzgesetzes), sind verboten:

1. bauliche Anlagen i. S. des § 2 Abs. 1 des Hessischen Bauordnung herzustellen, zu erweitern, zu ändern oder zu beseitigen, ungeachtet des in § 1 Abs. 2 der Hessischen Bauordnung ausgenommenen Anwendungsbereiches oder einer auf Grund anderer Rechtsvorschriften erteilten Genehmigung;
2. Bodenschätze oder andere Bodenbestandteile abzubauen oder zu gewinnen, Sprengungen oder Bohrungen vorzunehmen oder sonst die Bodengestalt zu verändern;
3. Inschriften, Plakate, Bild- oder Schrifttafeln anzubringen oder aufzustellen;
4. Gewässer zu schaffen oder den Grundwasserstand zu verändern;
5. Pflanzen einschließlich der Bäume und Sträucher zu beschädigen oder zu entfernen;
6. wildlebenden Tieren nachzustellen, sie mutwillig zu beunruhigen, ihre Laute nachzuahmen, sie an ihren Brut- oder Wohnstätten zu fotografieren, zu filmen oder dort ihre Laute auf Tonträger aufzunehmen, Vorrichtungen zu ihrem Fang anzubringen, sie zu fangen, zu verletzen oder zu töten oder ihre Puppen, Larven oder Eier, Nester oder sonstige Brut- oder Wohnstätten fortzunehmen oder zu beschädigen;
7. Pflanzen einzubringen oder Tiere auszusetzen;
8. im Naturschutzgebiet außerhalb der Wege zu reiten;
9. zu lagern, zu zelten, Wohnwagen oder sonstige transportable Anlagen aufzustellen, zu lärmern, Feuer anzuzünden oder zu unterhalten oder Modellflugzeuge starten oder landen zu lassen;
10. mit Kraftfahrzeugen und Fahrrädern, auch solchen mit Hilfsmotor, außerhalb der dafür zugelassenen Wege zu fahren oder Kraftfahrzeuge zu parken;
11. Kraftfahrzeuge zu waschen oder zu pflegen;
12. Wiesen, Weiden oder Brachflächen umzubereiten, deren Nutzung zu ändern oder Dränmaßnahmen durchzuführen;
13. zu düngen oder Pflanzenschutzmittel anzuwenden, Dünger oder Silagen zu lagern;
14. Hunde frei laufen zu lassen;
15. gewerbliche Tätigkeiten auszuüben.

§ 4

(1) Folgende Maßnahmen und Handlungen sind in dem Landschaftsschutzgebiet nur mit Genehmigung der oberen Naturschutzbehörde zulässig:

1. bauliche Anlagen i. S. des § 2 Abs. 1 der Hessischen Bauordnung herzustellen, zu erweitern, zu ändern oder zu beseitigen, ungeachtet des in § 1 Abs. 2 der Hessischen Bauordnung ausgenommenen Anwendungsbereiches oder einer auf Grund anderer Rechtsvorschriften erteilten Genehmigung;
2. Bodenschätze oder andere Bodenbestandteile abzubauen oder zu gewinnen, Sprengungen oder Bohrungen vorzunehmen oder sonst die Bodengestalt zu verändern;
3. Inschriften, Plakate, Bild- oder Schrifttafeln anzubringen oder aufzustellen;
4. Gewässer zu schaffen, zu verändern oder zu beseitigen, insbesondere Wasserläufe, Wasserflächen oder Tümpel einschließlich deren Ufer und den Zu- und Ablauf des Wassers oder den Grundwasserstand zu verändern sowie Sümpfe oder sonstige Feuchtgebiete zu entwässern oder über den Gemeingebrauch hinaus Wasser zu entnehmen;
5. Hecken, Gebüsche, Obstbäume, Feldgehölze oder Einzelbäume zu beschädigen, zu beseitigen oder über das zur Pflege erforderliche Maß zurückzuschneiden sowie landschaftsfremde Gehölze anzupflanzen;
6. zu zelten, Wohnwagen oder sonstige transportable Anlagen aufzustellen oder Feuer anzuzünden oder zu unterhalten;
7. mit Kraftfahrzeugen und Fahrrädern, auch solchen mit Hilfsmotor, außerhalb der dafür zugelassenen Wege zu fahren oder Kraftfahrzeuge zu parken;
8. Kraftfahrzeuge zu waschen oder zu pflegen;
9. Wiesen, Weiden oder Brachflächen umzubereiten, deren Nutzung zu ändern oder Dränmaßnahmen durchzuführen;
10. gewerbliche Tätigkeiten auszuüben.

(2) Die Genehmigung ist zu versagen, wenn die geplante Maßnahme oder Handlung den Charakter des Gebietes verändert, das

Landschaftsbild beeinträchtigt oder dem besonderen Schutzzweck zuwiderläuft. Die Genehmigung kann mit Nebenbestimmungen versehen werden.

§ 5

(1) Ausgenommen von den Verboten des § 3 bleiben im Naturschutzgebiet:

1. die extensive Nutzung der landwirtschaftlichen Flächen jedoch unter den in § 3 Abs. 1 Nr. 12 und 13 genannten Einschränkungen;
2. die obstbauliche Nutzung der vorhandenen Obstgehölze einschließlich des Pflegerückschnittes von Obstbäumen sowie Ersatzpflanzungen mit alten Hochstammobstsorten jedoch unter den in § 3 Abs. 1 Nr. 12 genannten Einschränkungen;
3. die Ausübung der Jagd auf Haarwild und die Herstellung von jagdlichen Einrichtungen im Einvernehmen mit der oberen Naturschutzbehörde.

(2) Keiner Genehmigung nach § 4 Abs. 1 bedürfen in dem Landschaftsschutzgebiet:

1. die ordnungsgemäße landwirtschaftliche Bodennutzung im bisherigen Umfang und in der bisherigen Art jedoch unter der im § 4 Abs. 1 Nr. 9 genannten Einschränkung;
2. die ordnungsgemäße Forstwirtschaft mit der Zielsetzung, vorhandene Nadelwaldbestände in naturnahe Laubmischwälder umzuwandeln;
3. die Unterhaltung und der Betrieb der vorhandenen Wirtschaftswege und Straßen;
4. die Beseitigung, Änderung oder Herstellung von jagdlichen Einrichtungen in landschaftsangepaßter Form;
5. die Instandsetzung und die ordnungsgemäße Unterhaltung von bestehenden Ent- und Versorgungsanlagen;
6. die Maßnahmen der zuständigen Wasserbehörden oder deren Beauftragter im Rahmen der Wasseraufsicht sowie Unterhaltungsmaßnahmen an Gewässern.

§ 6

Von den Verboten des § 3 und den Genehmigungsvoraussetzungen des § 4 Abs. 2 kann im Rahmen des § 31 Abs. 1 Nr. 1 und 2 des Bundesnaturschutzgesetzes auf Antrag Befreiung gewährt werden. Über den Antrag entscheidet die obere Naturschutzbehörde. Die Befreiung kann mit Nebenbestimmungen versehen werden.

§ 7

(1) Ordnungswidrig i. S. des § 43 Abs. 2 Nr. 16 des Hessischen Naturschutzgesetzes handelt, wer im Naturschutzgebiet vorsätzlich oder fahrlässig:

1. entgegen § 3 Abs. 1 Nr. 1 bauliche Anlagen herstellt, erweitert, ändert oder beseitigt;
2. entgegen § 3 Abs. 1 Nr. 2 Bodenschätze oder andere Bodenbestandteile abbaut oder gewinnt, Sprengungen oder Bohrungen vornimmt oder sonst die Bodengestalt verändert;
3. entgegen § 3 Abs. 1 Nr. 3 Inschriften, Plakate, Bild- oder Schrifttafeln anbringt oder aufstellt;
4. entgegen § 3 Abs. 1 Nr. 4 Gewässer schafft oder den Grundwasserstand verändert;
5. entgegen § 3 Abs. 1 Nr. 5 Pflanzen einschließlich Bäume und Sträucher beschädigt oder entfernt;
6. wildlebende Tiere in allen Entwicklungsstufen in der in § 3 Abs. 1 Nr. 6 bezeichneten Art beeinträchtigt oder Vorrichtungen zu deren Fang anbringt;
7. entgegen § 3 Abs. 1 Nr. 7 Pflanzen einbringt oder Tiere aussetzt;
8. entgegen § 3 Abs. 1 Nr. 8 im Naturschutzgebiet außerhalb der Wege reitet;
9. entgegen § 3 Abs. 1 Nr. 9 lagert, zeltet, Wohnwagen oder sonstige transportable Anlagen aufstellt, lärmert, Feuer anzündet oder unterhält oder Modellflugzeuge starten oder landen läßt;
10. entgegen § 3 Abs. 1 Nr. 10 mit Kraftfahrzeugen und Fahrrädern, auch solchen mit Hilfsmotor, außerhalb der dafür zugelassenen Wege fährt oder Kraftfahrzeuge parkt;
11. entgegen § 3 Abs. 1 Nr. 11 Kraftfahrzeuge wäscht oder pflegt;
12. Wiesen, Weiden oder Brachflächen entgegen § 3 Abs. 1 Nr. 12 umbricht, deren Nutzung ändert oder Dränmaßnahmen durchführt;
13. entgegen § 3 Abs. 1 Nr. 13 düngt oder Pflanzenschutzmittel anwendet, Dünger oder Silagen lagert;
14. entgegen § 3 Abs. 1 Nr. 14 Hunde frei laufen läßt;
15. entgegen § 3 Abs. 1 Nr. 15 gewerbliche Tätigkeiten ausübt.

(2) Ordnungswidrig i. S. des § 43 Abs. 2 Nr. 16 des Hessischen Naturschutzgesetzes handelt, wer im Landschaftsschutzgebiet vorsätzlich oder fahrlässig, ohne die erforderliche Genehmigung:

1. entgegen § 4 Abs. 1 Nr. 1 bauliche Anlagen herstellt, erweitert, ändert oder beseitigt;
2. entgegen § 4 Abs. 1 Nr. 2 Bodenschätze oder andere Bodenbestandteile abbaut oder gewinnt, Sprengungen oder Bohrungen vornimmt oder sonst die Bodengestalt verändert;
3. entgegen § 4 Abs. 1 Nr. 3 Inschriften, Plakate, Bild- oder Schrifttafeln anbringt oder aufstellt;
4. Wasser, Gewässer oder Feuchtgebiete in der in § 4 Abs. 1 Nr. 4 bezeichneten Art beeinflusst oder über den Gemeingebrauch hinaus Wasser entnimmt;
5. entgegen § 4 Abs. 1 Nr. 5 Hecken, Gebüsch, Obstbäume, Feldgehölze oder Einzelbäume schädigt, beseitigt oder über das zur Pflege erforderliche Maß zurückschneidet oder landschaftsfremde Gehölze anpflanzt;
6. entgegen § 4 Abs. 1 Nr. 6 zeltet, Wohnwagen oder sonstige transportable Anlagen aufstellt oder Feuer anzündet oder unterhält;
7. entgegen § 4 Abs. 1 Nr. 7 mit Kraftfahrzeugen und Fahrrädern mit Hilfsmotor außerhalb der dafür zugelassenen Wege fährt oder Kraftfahrzeuge parkt;
8. entgegen § 4 Abs. 1 Nr. 8 Kraftfahrzeuge wäscht oder pflegt;
9. entgegen § 4 Abs. 1 Nr. 9 Wiesen, Weiden oder Brachflächen umbricht, deren Nutzung ändert oder Dränmaßnahmen durchführt;
10. entgegen § 4 Abs. 1 Nr. 10 gewerbliche Tätigkeiten ausübt.

§ 8

Die Verordnung zur einstweiligen Sicherstellung künftiger Naturschutzgebiete im Landkreis Kassel vom 4. Dezember 1991 (StAnz. S. 2944), wird für den Geltungsbereich dieser Verordnung aufgehoben.

§ 9

Diese Verordnung tritt am Tage nach der Verkündung im Staatsanzeiger für das Land Hessen in Kraft.

Kassel, 6. Dezember 1992

Regierungspräsidium Kassel
gez. Stiewitt
Regierungspräsidentin
StAnz. 52/1992 S. 3373

1147

Verordnung über das Naturschutzgebiet „Apfelbachau bei Neuswarts“ vom 6. Dezember 1992

Auf Grund des § 16 Abs. 3 und des § 17 Abs. 1 des Hessischen Naturschutzgesetzes vom 19. September 1980 (GVBl. I S. 309), zuletzt geändert durch Gesetz vom 21. Dezember 1988 (GVBl. I S. 429), wird, nachdem den nach § 29 des Bundesnaturschutzgesetzes i. d. F. vom 12. März 1987 (BGBl. I S. 890), geändert durch Gesetz vom 12. Februar 1990 (BGBl. I S. 205), anerkannten Verbänden Gelegenheit zur Äußerung gegeben wurde, mit Genehmigung der obersten Naturschutzbehörde verordnet:

§ 1

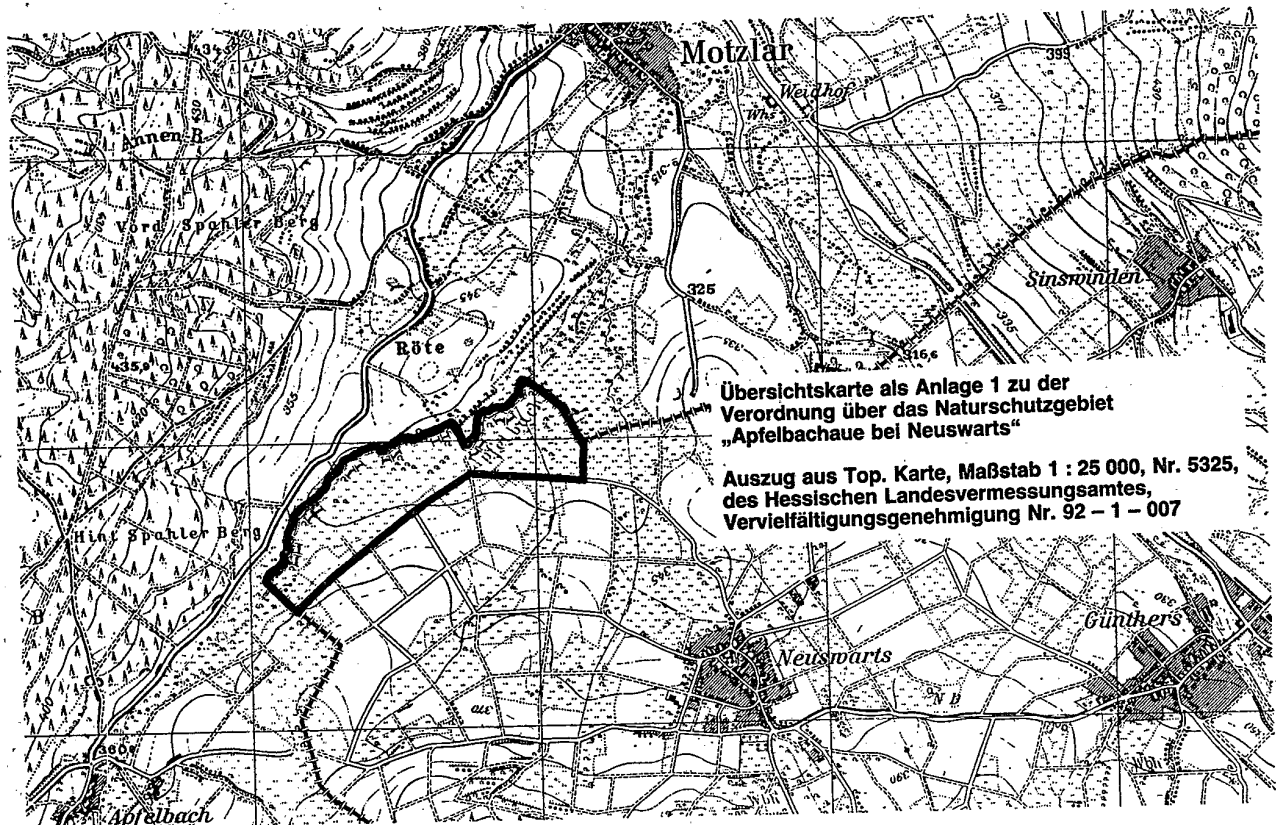
- (1) Die Apfelbachau nordwestlich von Neuswarts wird in den Grenzen, die sich aus der in Abs. 4 genannten Abgrenzungskarte ergeben, zum Naturschutzgebiet erklärt.
- (2) Das Naturschutzgebiet „Apfelbachau bei Neuswarts“ liegt in der Gemarkung Neuswarts der Stadt Tann im Landkreis Fulda. Es hat eine Größe von 24,29 ha. Die örtliche Lage des Naturschutzgebietes ergibt sich aus der als Anlage 1 zu dieser Verordnung veröffentlichten Übersichtskarte im Maßstab 1 : 25 000.
- (3) Die Grenzen des Naturschutzgebietes sind in der Abgrenzungskarte im Maßstab 1 : 5 000 festgelegt, in der das Naturschutzgebiet mit einer unterbrochenen Linie umrandet ist. Die Karte ist Bestandteil dieser Verordnung. Sie wird als Anlage 2 zu dieser Verordnung veröffentlicht.
- (4) Das Naturschutzgebiet ist durch amtliche Schilder gekennzeichnet.

§ 2

Zweck der Unterschutzstellung ist es, die Auwiesen und den naturnahen Lauf des Apfelbaches als Lebensraum für seltene Tier- und Pflanzenarten zu erhalten und das Gebiet durch Extensivierung zu verbessern.

§ 3

- Als Handlungen, die zu einer Zerstörung, Beschädigung oder Veränderung des Naturschutzgebietes oder seiner Bestandteile oder zu einer nachhaltigen Störung führen können (§ 12 Abs. 2 Satz 2 des Hessischen Naturschutzgesetzes), sind verboten:
1. bauliche Anlagen i. S. des § 2 Abs. 1 der Hessischen Bauordnung herzustellen, zu erweitern, zu ändern oder zu beseitigen, ungeachtet des im § 1 Abs. 2 der Hessischen Bauordnung



Übersichtskarte als Anlage 1 zu der Verordnung über das Naturschutzgebiet „Apfelbachau bei Neuswarts“

Auszug aus Top. Karte, Maßstab 1 : 25 000, Nr. 5325, des Hessischen Landesvermessungsamtes, Vervielfältigungsgenehmigung Nr. 92 - 1 - 007