

## § 5

Zuständige Behörde für Befreiungen nach § 31 des Bundesnaturschutzgesetzes ist die obere Naturschutzbehörde. Die Befreiung kann mit Nebenbestimmungen nach § 36 des Hessischen Verwaltungsverfahrensgesetzes versehen werden. Die Hessische Landesanstalt für Umwelt ist zu hören.

## § 6

Ordnungswidrig i. S. des § 43 Abs. 2 Nr. 16 des Hessischen Naturschutzgesetzes handelt, wer vorsätzlich oder fahrlässig:

1. bauliche Anlagen entgegen § 3 Nr. 1 herstellt, erweitert, ändert oder beseitigt;
2. Bodenschätze oder andere Bodenbestandteile abbaut oder gewinnt, Sprengungen oder Bohrungen vornimmt oder sonst die Bodengestalt verändert (§ 3 Nr. 2);
3. Inschriften, Plakate, Bild- oder Schrifttafeln anbringt oder aufstellt (§ 3 Nr. 3);
4. Wasser, Gewässer oder Feuchtgebiete in der in § 3 Nr. 4 bezeichneten Art beeinflusst;
5. Pflanzen beschädigt oder entfernt (§ 3 Nr. 5);
6. wildlebende Tiere in allen Entwicklungsstufen in der in § 3 Nr. 6 bezeichneten Art beeinträchtigt oder Vorrichtungen zu deren Fang anbringt;
7. Pflanzen einbringt oder Tiere aussetzt (§ 3 Nr. 7);
8. das Naturschutzgebiet außerhalb der Wege betritt (§ 3 Nr. 8);
9. reitet, lagert, badet, zeltet, Wohnwagen aufstellt, lärmt, Feuer anzündet oder unterhält, Wasserfahrzeuge aller Art einschließlich Surfbretter und Luftmatratzen oder Modellflugzeuge oder -schiffe einsetzt (§ 3 Nr. 9);
10. mit Kraftfahrzeugen einschließlich Fahrräder mit Hilfsmotor außerhalb der dafür zugelassenen Wege fährt oder Kraftfahrzeuge parkt (§ 3 Nr. 10);
11. Kraftfahrzeuge wäscht oder pflegt (§ 3 Nr. 11);
12. Wiesen, Weiden oder Brachflächen umbricht, deren Nutzung ändert oder Pferde weiden läßt (§ 3 Nr. 12);
13. Grundstücke ackerbaulich nutzt (§ 3 Nr. 13);
14. düngt oder Pflanzenbehandlungsmittel anwendet (§ 3 Nr. 14);
15. Hunde frei laufen läßt (§ 3 Nr. 15);
16. eine gewerbliche Tätigkeit ausübt (§ 3 Nr. 16).

## § 7

(1) Die „Verordnung zur einstweiligen Sicherstellung des künftigen Naturschutzgebietes „In der Bellersdorfer Tränk“ vom 8. Januar 1985“ (StAnz. S. 243) und die „Verordnung zur Änderung der Verordnung zur einstweiligen Sicherstellung des künftigen Naturschutzgebietes „In der Bellersdorfer Tränk“ vom 5. März 1985“ (StAnz. S. 598) werden aufgehoben.

(2) Die „Verordnung zum Schutze des Landschaftsschutzgebietes „Dillkreis“ vom 30. August 1972“ („Dillpost“, „Herborner Tageblatt“ und „Dillzeitung“ vom 12. September 1972) wird für den Geltungsbereich dieser Verordnung aufgehoben.

## § 8

Diese Verordnung tritt am Tage nach der Veröffentlichung im Staatsanzeiger für das Land Hessen in Kraft.

Darmstadt, 21. November 1985

Bezirksdirektion für Forsten  
und Naturschutz  
gez. D u m m

StAnz. 49/1985 S. 2224

1098

KASSEL

### Verordnung über das Naturschutzgebiet „Pfingstgemeinde bei Zennern“ vom 26. November 1985

Auf Grund des § 16 Abs. 3 und des § 17 Abs. 1 des Hessischen Naturschutzgesetzes vom 19. September 1980 (GVBl. I S. 309) wird nach Anhörung der nach § 29 des Bundesnaturschutzgesetzes vom 20. Dezember 1976 (BGBl. I S. 3574, 1977 S. 650), geändert durch Gesetz vom 1. Juni 1980 (BGBl. I S. 649), anerkannten Verbände im Benehmen mit der oberen Behörde der Landesplanung und mit Genehmigung der obersten Naturschutzbehörde verordnet:

## § 1

(1) Das Feuchtgebiet Pfingstgemeinde zwischen Zennern und Obermöllrich wird in den sich aus Abs. 2 und 3 ergebenden Grenzen zum Naturschutzgebiet erklärt.

(2) Das Naturschutzgebiet „Pfingstgemeinde bei Zennern“ besteht aus teilweise feuchten Ruderalflächen mit Gebüsch und liegt südlich der Eder in der Gemarkung Zennern der Gemeinde Wabern im Schwalm-Eder-Kreis. Es hat eine Größe von 7,76 ha. Die örtliche Lage des Naturschutzgebietes ergibt sich aus der als Anlage zu dieser Verordnung veröffentlichten Übersichtskarte im Maßstab 1 : 25 000.

(3) Diese Verordnung gilt für das in einer Karte im Maßstab 1 : 1 500 rot begrenzte Gebiet. Die Karte ist Bestandteil dieser Verordnung. Sie wird von der Bezirksdirektion für Forsten und Naturschutz in Kassel — oberer Naturschutzbehörde — Wilhelmshöher Allee 157—159, 3500 Kassel, verwahrt.

(4) Das Naturschutzgebiet ist durch amtliche Schilder gekennzeichnet.

## § 2

Zweck der Unterschutzstellung ist es, eine insbesondere ornithologisch und herpetologisch bedeutsame Sukzessionsfläche in ausgeträumter Feldflur zu erhalten.

## § 3

Als Handlungen, die zu einer Zerstörung, Beschädigung oder Veränderung des Naturschutzgebietes oder seiner Bestandteile oder zu einer nachhaltigen Störung führen können (§ 12 Abs. 2 des Hessischen Naturschutzgesetzes), sind verboten:

1. bauliche Anlagen i. S. des § 2 Abs. 1 der Hessischen Bauordnung herzustellen, zu erweitern, zu ändern oder zu beseitigen, unabhängig von deren Anwendungsbereich (§ 1 Abs. 2 der Hessischen Bauordnung) oder von einer Genehmigungs- oder Anzeigepflicht;
2. Bodenschätze oder andere Bodenbestandteile abzubauen oder zu gewinnen, Sprengungen oder Bohrungen vorzunehmen oder sonst die Bodengestalt zu verändern;
3. Inschriften, Plakate, Bild- oder Schrifttafeln anzubringen oder aufzustellen;
4. Gewässer zu schaffen, zu verändern oder zu beseitigen, Wasserläufe, Wasserflächen oder Tümpel einschließlich deren Ufer sowie den Zu- und Ablauf des Wassers oder den Grundwasserstand zu verändern sowie Moore, Sümpfe oder sonstige Feuchtgebiete zu entwässern;
5. Pflanzen einschließlich der Bäume und Sträucher zu beschädigen oder zu entfernen;
6. wildlebenden Tieren nachzustellen, sie mutwillig zu beunruhigen, ihre Laute nachzuahmen, sie an ihren Brut- oder Wohnstätten zu fotografieren, zu filmen oder dort ihre Laute auf Tonträger aufzunehmen, Vorrichtungen zu ihrem Fang anzubringen, sie zu fangen, zu verletzen oder zu töten oder ihre Puppen, Larven oder Eier, Nester oder sonstige Brut- oder Wohnstätten fortzunehmen oder zu beschädigen;
7. Pflanzen einzubringen oder Tiere auszusetzen;
8. das Naturschutzgebiet außerhalb der Wege zu betreten;
9. zu reiten, zu lagern, zu baden, zu zelten, Wohnwagen aufzustellen, zu lärmern, Feuer anzuzünden oder zu unterhalten, Wasserfahrzeuge aller Art einschließlich Surfbretter oder Luftmatratzen oder Modellflugzeuge oder -schiffe einzusetzen;
10. mit Fahrzeugen außerhalb der dafür zugelassenen Wege zu fahren oder Fahrzeuge zu parken;
11. Kraftfahrzeuge zu waschen oder zu pflegen;
12. zu düngen oder Pflanzenbehandlungsmittel anzuwenden;
13. Hunde frei laufen zu lassen;
14. gewerbliche Tätigkeiten auszuüben.

## § 4

Ausgenommen von den Verboten des § 3 bleibt: die Ausübung der Einzeljagd auf Schalenwild in der Zeit vom 15. Juli bis 31. Januar.

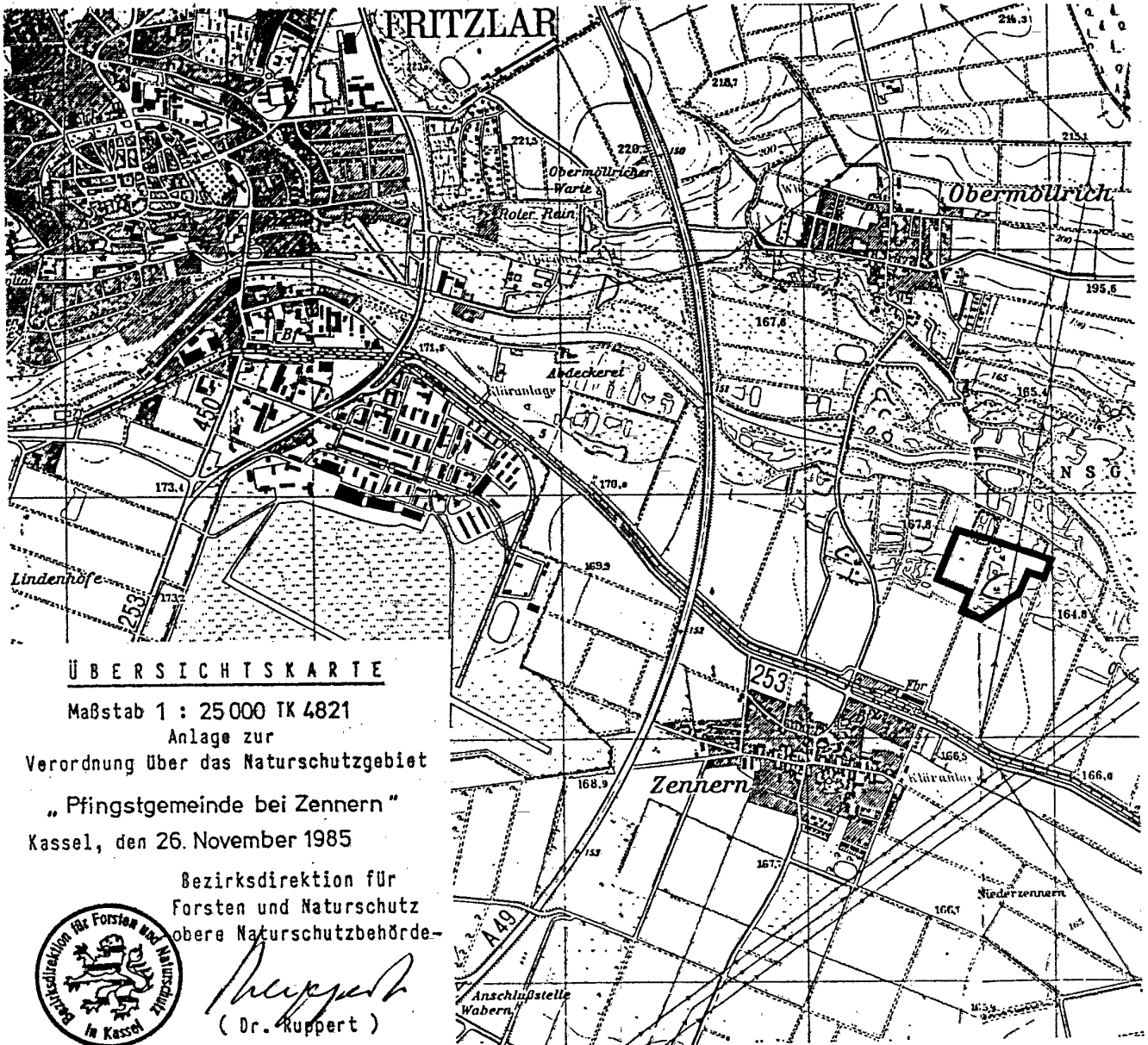
## § 5

Zuständige Behörde für Befreiungen nach § 31 des Bundesnaturschutzgesetzes ist die obere Naturschutzbehörde. Die Befreiung kann mit Nebenbestimmungen nach § 36 des Hessischen Verwaltungsverfahrensgesetzes versehen werden. Die Hessische Landesanstalt für Umwelt ist zu hören.

## § 6

Ordnungswidrig i. S. des § 43 Abs. 2 Nr. 16 des Hessischen Naturschutzgesetzes handelt, wer vorsätzlich oder fahrlässig:

1. bauliche Anlagen entgegen § 3 Nr. 1 herstellt, erweitert, ändert oder beseitigt;



**ÜBERSICHTSKARTE**

Maßstab 1 : 25 000 TK 4821

Anlage zur

Verordnung über das Naturschutzgebiet

„Pfungsgemeinde bei Zennern“

Kassel, den 26. November 1985

Bezirksdirektion für  
Forsten und Naturschutz  
obere Naturschutzbehörde-



*Ruppert*  
( Dr. Ruppert )

2. Bodenschätze oder andere Bodenbestandteile abbaut oder gewinnt, Sprengungen oder Bohrungen vornimmt oder die Bodengestalt verändert (§ 3 Nr. 2);
3. Inschriften, Plakate, Bild- oder Schrifttafeln anbringt oder aufstellt (§ 3 Nr. 3);
4. Wasser, Gewässer oder Feuchtgebiete in der in § 3 Nr. 4 bezeichneten Art beeinflusst;
5. Pflanzen beschädigt oder entfernt (§ 3 Nr. 5);
6. wildlebende Tiere in allen Entwicklungsstufen in der in § 3 Nr. 6 bezeichneten Art beeinträchtigt oder Vorrichtungen zu deren Fang anbringt;
7. Pflanzen einbringt oder Tiere aussetzt (§ 3 Nr. 7);
8. das Naturschutzgebiet außerhalb der Wege betritt (§ 3 Nr. 8);
9. reitet, lagert, badet, zeltet, Wohnwagen aufstellt, lärmt, Feuer anzündet oder unterhält, Wasserfahrzeuge aller Art einschließlich Surfbretter oder Luftmatratzen oder Modellflugzeuge oder -schiffe einsetzt (§ 3 Nr. 9);
10. mit Fahrzeugen außerhalb der dafür zugelassenen Wege fährt oder Fahrzeuge parkt (§ 3 Nr. 10);
11. Kraftfahrzeuge wäscht oder pflegt (§ 3 Nr. 11);
12. düngt oder Pflanzenbehandlungsmittel anwendet (§ 3 Nr. 12);
13. Hunde frei laufen läßt (§ 3 Nr. 13);
14. gewerbliche Tätigkeiten ausübt (§ 3 Nr. 14).

§ 7

Diese Verordnung tritt am Tage nach der Veröffentlichung im Staatsanzeiger für das Land Hessen in Kraft.

Kassel, 26. November 1985

Bezirksdirektion  
für Forsten und Naturschutz  
gez. Ruppert

StAnz. 49/1985 S. 2226

**1099**

**Verordnung über das Naturschutzgebiet „Forbachsee bei Bebra“ vom 26. November 1985**

Auf Grund des § 16 Abs. 3 und des § 17 Abs. 1 des Hessischen Naturschutzgesetzes vom 19. September 1980 (GVBl. I S. 309) wird nach Anhörung der nach § 29 des Bundesnaturschutzgesetzes vom 20. Dezember 1976 (BGBl. I S. 3574, 1977 S. 650), geändert durch Gesetz vom 1. Juni 1980 (BGBl. I S. 649), anerkannten Verbände im Benehmen mit der oberen Behörde der Landesplanung und mit Genehmigung der obersten Naturschutzbehörde verordnet:

§ 1

(1) Der Forbachsee zwischen Bebra und Rotenburg an der Fulda

885

**Verordnung zur Änderung von Verordnungen über Naturschutzgebiete und Naturschutz- und Landschaftsschutzgebiete im Regierungsbezirk Kassel vom 21. Juli 1994 (Teil II)**

Auf Grund des § 16 Abs. 3 und des § 17 Abs. 1 des Hessischen Naturschutzgesetzes vom 19. September 1980 (GVBl. I S. 309), zuletzt geändert durch Gesetz vom 21. Dezember 1988 (GVBl. I S. 429), wird, nachdem den nach § 29 des Bundesnaturschutzgesetzes in der Fassung vom 12. März 1987 (BGBl. I S. 890), zuletzt geändert durch Gesetz vom 6. August 1993 (BGBl. I S. 1458), anerkannten Verbänden Gelegenheit zur Äußerung gegeben wurde, mit Genehmigung der obersten Naturschutzbehörde verordnet:

**Artikel 1**

Die Verordnung über das Naturschutzgebiet „Waltersberg“ vom 20. Juli 1983 (StAnz. S. 1626) wird wie folgt geändert:

1. § 1 Abs. 3 erhält folgende Fassung:

„(3) Die Grenzen des Naturschutzgebietes sind in der Abgrenzungskarte im Maßstab 1 : 2 000 festgelegt, in der das Naturschutzgebiet mit einer unterbrochenen schwarzen Linie umrandet ist. Die Karte ist Bestandteil dieser Verordnung. Sie wird als Anlage zu dieser Verordnung veröffentlicht.“

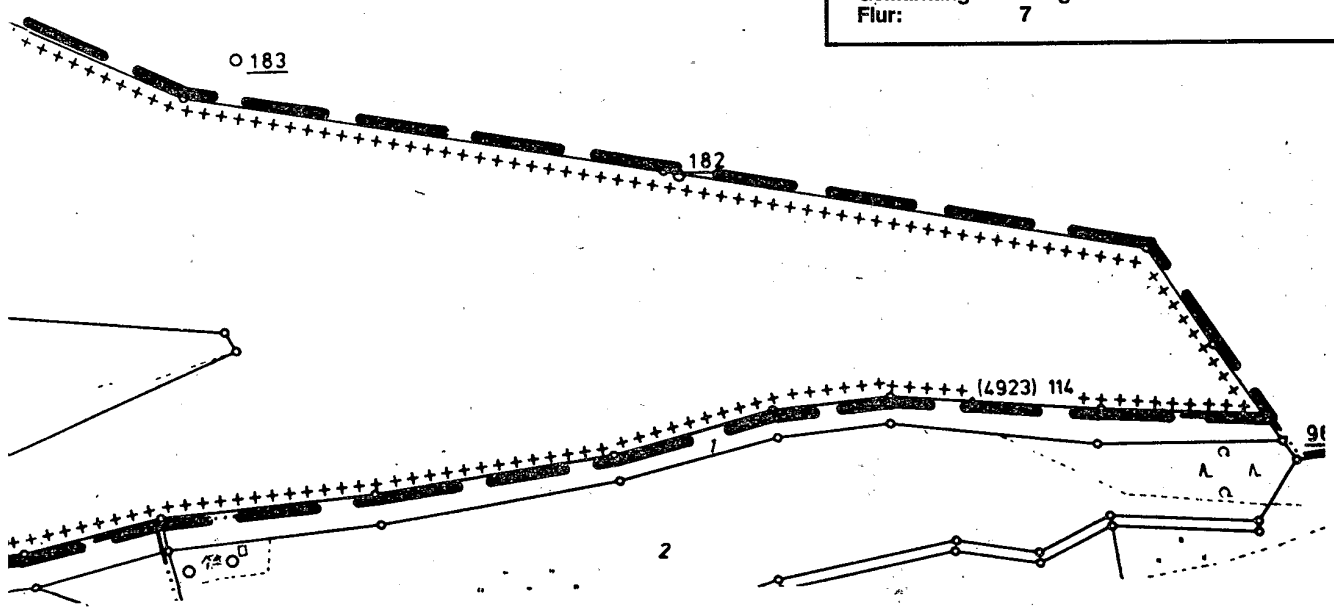

2. § 5 erhält folgende Fassung:

„§ 5

Von den Verboten des § 3 kann unter den Voraussetzungen des § 31 Abs. 1 Nr. 1 und 2 des Bundesnaturschutzgesetzes auf Antrag Befreiung gewährt werden. Über den Antrag entscheidet die obere Naturschutzbehörde. Die Befreiung kann mit Nebenbestimmungen versehen werden.“

Abgrenzungskarte, Maßstab 1 : 2 000,  
Bestandteil der Verordnung über das  
Naturschutzgebiet „Waltersberg“

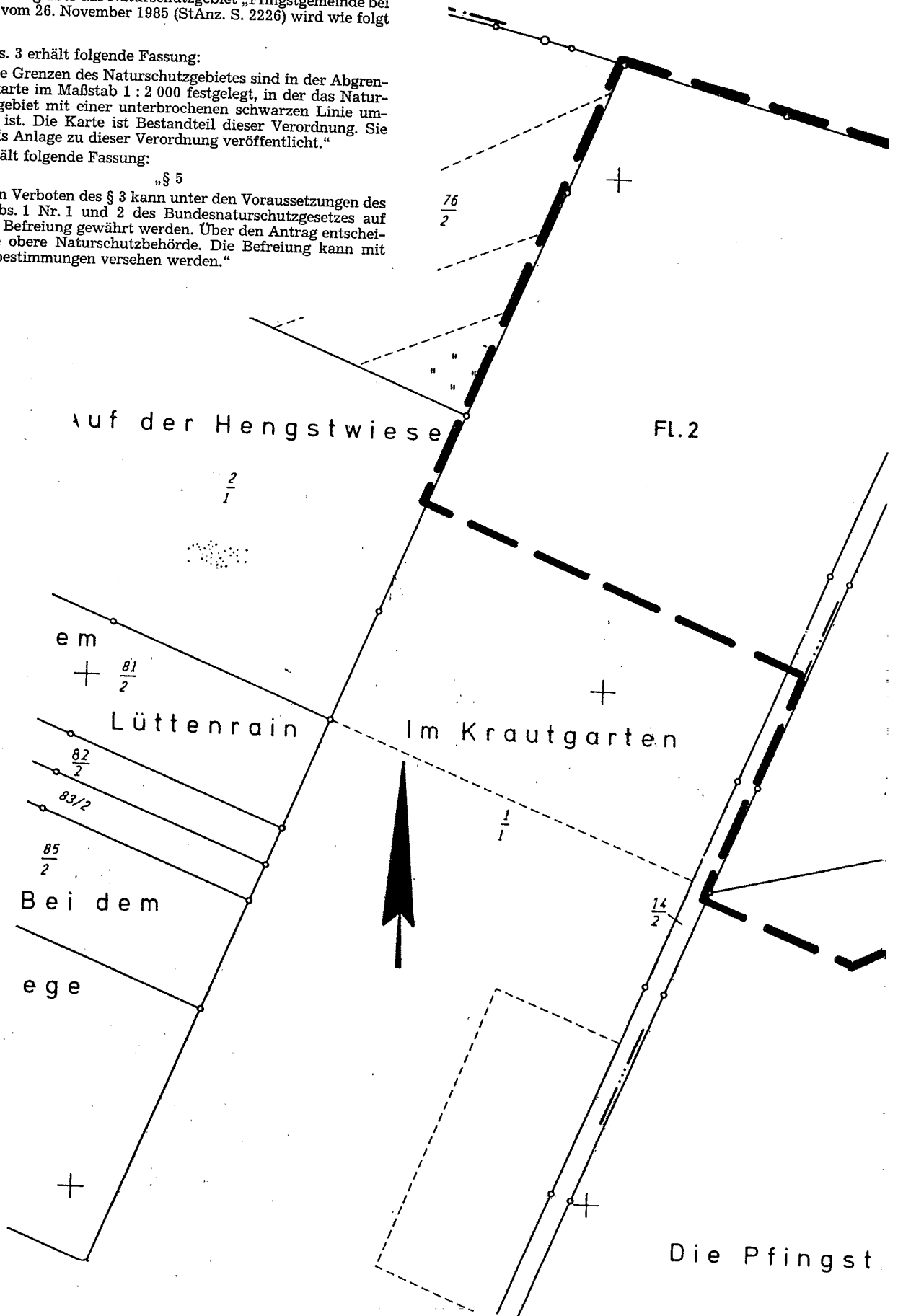
Kreis: Schwalm-Eder  
Gemeinde: Knüllwald  
Gemarkung: Rengshausen  
Flur: 7

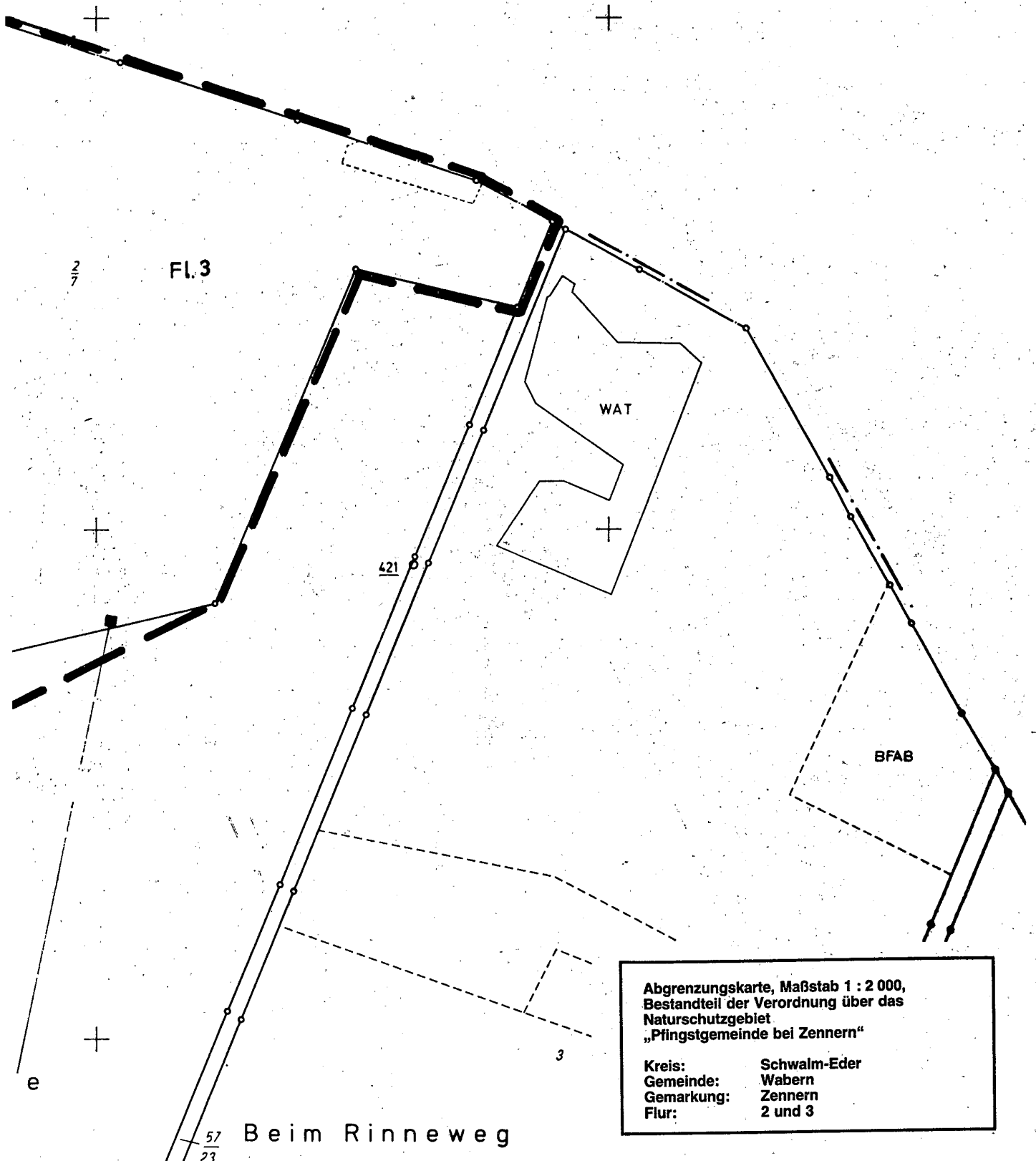


**Artikel 7**

Die Verordnung über das Naturschutzgebiet „Pfungstgemeinde bei Zennern“ vom 26. November 1985 (StAnz. S. 2226) wird wie folgt geändert:

1. § 1 Abs. 3 erhält folgende Fassung:  
 „(3) Die Grenzen des Naturschutzgebietes sind in der Abgrenzungskarte im Maßstab 1 : 2 000 festgelegt, in der das Naturschutzgebiet mit einer unterbrochenen schwarzen Linie umrandet ist. Die Karte ist Bestandteil dieser Verordnung. Sie wird als Anlage zu dieser Verordnung veröffentlicht.“
2. § 5 erhält folgende Fassung:  
 „§ 5  
 Von den Verboten des § 3 kann unter den Voraussetzungen des § 31 Abs. 1 Nr. 1 und 2 des Bundesnaturschutzgesetzes auf Antrag Befreiung gewährt werden. Über den Antrag entscheidet die obere Naturschutzbehörde. Die Befreiung kann mit Nebenbestimmungen versehen werden.“





**Abgrenzungskarte, Maßstab 1 : 2 000,  
Bestandteil der Verordnung über das  
Naturschutzgebiet  
„Pfingstgemeinde bei Zennern“**

Kreis:	Schwalm-Eder
Gemeinde:	Wabern
Gemarkung:	Zennern
Flur:	2 und 3