

1330

Verordnung über das Naturschutzgebiet „Bernertsgrund bei Löhlbach“ vom 13. Dezember 1984

Auf Grund des § 16 Abs. 3 und des § 17 Abs. 1 des Hessischen Naturschutzgesetzes vom 19. September 1980 (GVBl. I S. 309) wird nach Anhörung der nach § 29 des Bundesnaturschutzgesetzes vom 20. Dezember 1976 (BGBl. I S. 3574, 1977 S. 650), geändert durch Gesetz vom 1. Juni 1980 (BGBl. I S. 649), anerkannten Verbände im Benehmen mit der oberen Behörde der Landesplanung und mit Genehmigung der obersten Naturschutzbehörde verordnet:

§ 1

- (1) Ein Teilbereich des Bernertsgrundes wird in den sich aus Abs. 2 und 3 ergebenden Grenzen zum Naturschutzgebiet erklärt.
- (2) Das Naturschutzgebiet „Bernertsgrund“ liegt im Naturraum Kellerwald, Gemarkung Löhlbach, Gemeinde Haina, Landkreis Waldeck-Frankenberg. Es hat eine Größe von ca. 13,44 ha. Die örtliche Lage des Naturschutzgebietes ergibt sich aus der als Anlage zu dieser Verordnung veröffentlichten Übersichtskarte im Maßstab 1 : 25 000.
- (3) Diese Verordnung gilt für das in einer Karte im Maßstab 1 : 2000 rot begrenzte Gebiet. Die Karte ist Bestandteil dieser Verordnung. Sie wird von der Bezirksdirektion für Forsten und Naturschutz in Kassel — obere Naturschutzbehörde — Wilhelmshöher Allee 157—159, 3500 Kassel, verwahrt.
- (4) Das Naturschutzgebiet ist durch amtliche Schilder gekennzeichnet.

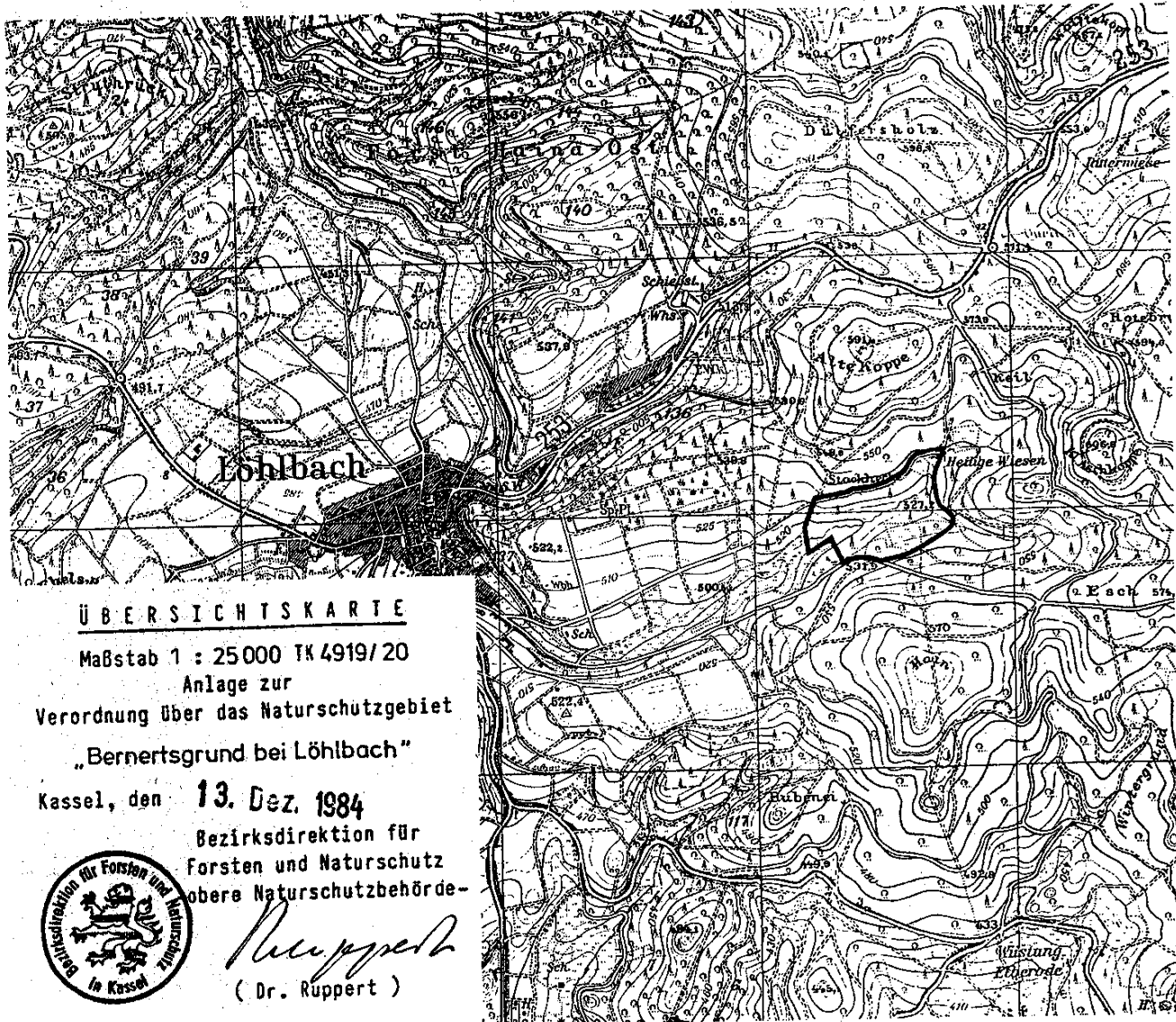
§ 2

Die Unterschutzstellung dient der nachhaltigen Sicherung des wertvollen Waldbachtalgrundes mit dem stark gefährdeten Bruchwald und dessen spezifischer Fauna und Flora.

§ 3

Als Handlungen, die zu einer Zerstörung, Beschädigung oder Veränderung des Naturschutzgebietes oder seiner Bestandteile oder zu einer nachhaltigen Störung führen können (§ 12 Abs. 2 Hessisches Naturschutzgesetz), sind verboten:

- 1. bauliche Anlagen im Sinne des § 2 Abs. 1 der Hessischen Bauordnung herzustellen, zu erweitern, zu ändern oder zu beseitigen, unabhängig von deren Anwendungsbereich (§ 1 Abs. 2 Hessische Bauordnung) oder von einer Genehmigungs- oder Anzeigepflicht;
- 2. Bodenschätze oder andere Bodenbestandteile abzubauen oder zu gewinnen, Sprengungen oder Bohrungen vorzunehmen oder sonst die Bodengestalt zu verändern;
- 3. Inschriften, Plakate, Bild- oder Schrifttafeln anzubringen oder aufzustellen;
- 4. Gewässer zu schaffen, zu verändern oder zu beseitigen, Wasserläufe, Wasserflächen oder Tümpel einschließlich deren Ufer sowie den Zu- und Ablauf des Wassers oder den Grundwasserstand zu verändern sowie Moore, Sümpfe oder sonstige Feuchtgebiete zu entwässern oder über den Gemeingebrauch hinaus Wasser zu entnehmen;
- 5. Pflanzen einschließlich der Bäume und Sträucher zu beschädigen oder zu entfernen;
- 6. wildlebenden Tieren nachzustellen, sie mutwillig zu beunruhigen, ihre Laute nachzuahmen, sie an ihren Brut- oder Wohn-



ÜBERSICHTSKARTE

Maßstab 1 : 25 000 TK 4919/ 20

Anlage zur
Verordnung über das Naturschutzgebiet
„Bernertsgrund bei Löhlbach“

Kassel, den 13. Dez. 1984

Bezirksdirektion für
Forsten und Naturschutz
obere Naturschutzbehörde-



Ruppert
(Dr. Ruppert)

stätten zu fotografieren, zu filmen oder dort ihre Laute auf Tonträger aufzunehmen, Vorrichtungen zu ihrem Fang anzubringen, sie zu fangen, zu verletzen oder zu töten oder ihre Puppen, Larven oder Eier, Nester oder sonstige Brut- oder Wohnstätten fortzunehmen oder zu beschädigen;

7. Pflanzen einzubringen oder Tiere auszusetzen;
8. das Naturschutzgebiet außerhalb der Wege zu betreten;
9. zu reiten, zu lagern, zu baden, zu zelten, Wohnwagen aufzustellen, zu lärmern, Feuer anzuzünden oder zu unterhalten, Wasserfahrzeuge aller Art oder Modellflugzeuge oder -schiffe einzusetzen;
10. mit Fahrzeugen außerhalb der dafür zugelassenen Wege zu fahren oder Fahrzeuge zu parken;
11. Kraftfahrzeuge zu waschen oder zu pflegen;
12. Wiesen oder Weiden umzubrechen oder deren Nutzung zu ändern;
13. zu düngen oder Pflanzenbehandlungsmittel anzuwenden;
14. Hunde frei laufen zu lassen;
15. gewerbliche Tätigkeiten auszuüben.

§ 4

Ausgenommen von den Verboten des § 3 bleiben:

1. die extensive Nutzung der Grünlandflächen als Mähwiese mit den in § 3 Nr. 12 und 13 genannten Einschränkungen;
2. die Maßnahmen zur Erhaltung und Pflege des Bruchwaldes sowie zur Überführung von Nadel- in naturnahe Laubwaldbestockung mit der in § 3 Nr. 13 genannten Einschränkung und im Einvernehmen mit der oberen Naturschutzbehörde;
3. die Ausübung der Einzeljagd;
4. die Maßnahmen der zuständigen Wasserbehörden im Rahmen der Wasseraufsicht sowie Unterhaltungsmaßnahmen an Gewässern im jeweilige Einvernehmen mit der oberen Naturschutzbehörde.

§ 5

Zuständige Behörde für Befreiungen nach § 31 des Bundesnaturschutzgesetzes ist die obere Naturschutzbehörde. Die Befreiung kann mit Nebenbestimmungen nach § 36 des Hessischen Verwaltungsverfahrensgesetzes versehen werden. Die Hessische Landesanstalt für Umwelt ist zu hören.

§ 6

Ordnungswidrig im Sinne des § 43 Abs. 2 Nr. 16 des Hessischen Naturschutzgesetzes handelt, wer vorsätzlich oder fahrlässig:

1. bauliche Anlagen entgegen § 3 Nr. 1 herstellt, erweitert, ändert oder beseitigt;
2. Bodenschätze oder andere Bodenbestandteile abbaut oder gewinnt, Sprengungen oder Bohrungen vornimmt oder die Bodengestalt verändert (§ 3 Nr. 2);
3. Inschriften, Plakate, Bild- oder Schrifttafeln anbringt oder aufstellt (§ 3 Nr. 3);
4. Wasser, Gewässer oder Feuchtgebiete in der in § 3 Nr. 4 bezeichneten Art beeinflusst;
5. Pflanzen beschädigt oder entfernt (§ 3 Nr. 5);
6. wildlebende Tiere in allen Entwicklungsstufen in der in § 3 Nr. 6 bezeichneten Art beeinträchtigt oder Vorrichtungen zu deren Fang anbringt;
7. Pflanzen einbringt oder Tiere aussetzt (§ 3 Nr. 7);
8. das Naturschutzgebiet außerhalb der Wege betritt (§ 3 Nr. 8);
9. reitet, lagert, badet, zeltet, Wohnwagen aufstellt, lärmert, Feuer anzündet oder unterhält, Wasserfahrzeuge aller Art oder Modellflugzeuge oder -schiffe einsetzt (§ 3 Nr. 9);
10. mit Fahrzeugen außerhalb der dafür zugelassenen Wege fährt oder Fahrzeuge parkt (§ 3 Nr. 10);
11. Kraftfahrzeuge wäscht oder pflegt (§ 3 Nr. 11);
12. Wiesen oder Weiden umbricht oder deren Nutzung ändert (§ 3 Nr. 12);
13. düngt oder Pflanzenbehandlungsmittel anwendet (§ 3 Nr. 13);
14. Hunde frei laufen läßt (§ 3 Nr. 14);
15. gewerbliche Tätigkeiten ausübt (§ 3 Nr. 15).

§ 7

Diese Verordnung tritt am Tage nach der Veröffentlichung im Staatsanzeiger für das Land Hessen in Kraft.

Kassel, 13. Dezember 1984

**Bezirksdirektion
für Forsten und Naturschutz**
gez. Dr. Ruppert

StAnz. 53/1984 S. 2667

1331

Verordnung über das Naturschutzgebiet „Fuldaschleuse Wolfsanger“ vom 13. Dezember 1984

Auf Grund des § 16 Abs. 3 und des § 17 Abs. 1 des Hessischen Naturschutzgesetzes vom 19. September 1980 (GVBl. I S. 309) wird nach Anhörung der nach § 29 des Bundesnaturschutzgesetzes vom 20. Dezember 1976 (BGBl. I S. 3574, 1977 S. 650), geändert durch Gesetz vom 1. Juni 1980 (BGBl. I S. 649), anerkannten Verbände im Benehmen mit der oberen Behörde der Landesplanung und mit Genehmigung der obersten Naturschutzbehörde verordnet:

§ 1

(1) Das Gebiet um die ehemalige Fuldaschleuse bei Wolfsanger wird in den sich aus Abs. 2 und 3 ergebenden Grenzen zum Naturschutzgebiet erklärt.

(2) Das Naturschutzgebiet „Fuldaschleuse Wolfsanger“ besteht aus Grünland, Hochstaudenfluren und Wasserflächen im Stauwurzelbereich des Fuldastaus bei Wahnhausen und liegt in der Gemarkung Wolfsanger der Stadt Kassel. Es hat eine Größe von ca. 21 ha. Die örtliche Lage des Naturschutzgebietes ergibt sich aus der als Anlage zu dieser Verordnung veröffentlichten Übersichtskarte im Maßstab 1 : 25 000.

(3) Diese Verordnung gilt für das in einer Karte im Maßstab 1 : 2000 rot begrenzte Gebiet. Die Karte ist Bestandteil dieser Verordnung. Sie wird von der Bezirksdirektion für Forsten und Naturschutz in Kassel — obere Naturschutzbehörde — Wilhelmshöher Allee 157—159, 3500 Kassel, verwahrt.

(4) Das Naturschutzgebiet ist durch amtliche Schilder gekennzeichnet.

§ 2

Zweck der Unterschutzstellung ist es, ein Brut-, Rast- und Überwinterungsgebiet für zahlreiche, zum Teil bestandsgefährdete Wasservogelarten, sowie die übrige an diesen Lebensraum angepaßte Fauna und Flora auf Dauer zu erhalten und weiter zu entwickeln.

§ 3

Als Handlungen, die zu einer Zerstörung, Beschädigung oder Veränderung des Naturschutzgebietes oder seiner Bestandteile oder zu einer nachhaltigen Störung führen können (§ 12 Abs. 2 Hessisches Naturschutzgesetz), sind verboten:

1. bauliche Anlagen im Sinne des § 2 Abs. 1 der Hessischen Bauordnung herzustellen, zu erweitern, zu ändern oder zu beseitigen, unabhängig von deren Anwendungsbereich (§ 1 Abs. 2 Hessische Bauordnung) oder von einer Genehmigungs- oder Anzeigepflicht;
2. Bodenschätze oder andere Bodenbestandteile abzubauen oder zu gewinnen, Sprengungen oder Bohrungen vorzunehmen oder sonst die Bodengestalt zu verändern;
3. Inschriften, Plakate, Bild- oder Schrifttafeln anzubringen oder aufzustellen;
4. Gewässer zu schaffen, zu verändern oder zu beseitigen, Wasserläufe, Wasserflächen oder Tümpel einschließlich deren Ufer sowie den Zu- und Ablauf des Wassers oder den Grundwasserstand zu verändern sowie Moore, Sümpfe oder sonstige Feuchtgebiete zu entwässern oder über den Gemeingebrauch hinaus Wasser zu entnehmen;
5. Pflanzen einschließlich der Bäume und Sträucher zu beschädigen oder zu entfernen;
6. wildlebenden Tieren nachzustellen, sie mutwillig zu beunruhigen, ihre Laute nachzuahmen, sie an ihren Brut- oder Wohnstätten zu fotografieren, zu filmen oder dort ihre Laute auf Tonträger aufzunehmen, Vorrichtungen zu ihrem Fang anzubringen, sie zu fangen, zu verletzen oder zu töten oder ihre Puppen, Larven oder Eier, Nester oder sonstige Brut- oder Wohnstätten fortzunehmen oder zu beschädigen;
7. Pflanzen einzubringen oder Tiere auszusetzen;
8. das Naturschutzgebiet außerhalb der Wege zu betreten;
9. zu reiten, zu lagern, zu baden, zu zelten, Wohnwagen aufzustellen, zu lärmern, Feuer anzuzünden oder zu unterhalten, sowie Modellflugzeuge oder -schiffe einzusetzen;
10. mit Kraftfahrzeugen einschließlich Fahrräder mit Hilfsmotor außerhalb der dafür zugelassenen Wege zu fahren oder Kraftfahrzeuge zu parken;
11. Kraftfahrzeuge zu waschen oder zu pflegen;
12. Wiesen oder Weiden umzubrechen oder deren Nutzung zu ändern;
13. zu düngen oder Pflanzenbehandlungsmittel anzuwenden;

885

Verordnung zur Änderung von Verordnungen über Naturschutzgebiete und Naturschutz- und Landschaftsschutzgebiete im Regierungsbezirk Kassel vom 21. Juli 1994 (Teil II)

Auf Grund des § 16 Abs. 3 und des § 17 Abs. 1 des Hessischen Naturschutzgesetzes vom 19. September 1980 (GVBl. I S. 309), zuletzt geändert durch Gesetz vom 21. Dezember 1988 (GVBl. I S. 429), wird, nachdem den nach § 29 des Bundesnaturschutzgesetzes in der Fassung vom 12. März 1987 (BGBl. I S. 890), zuletzt geändert durch Gesetz vom 6. August 1993 (BGBl. I S. 1458), anerkannten Verbänden Gelegenheit zur Äußerung gegeben wurde, mit Genehmigung der obersten Naturschutzbehörde verordnet:

Artikel 1

Die Verordnung über das Naturschutzgebiet „Waltersberg“ vom 20. Juli 1983 (StAnz. S. 1626) wird wie folgt geändert:

1. § 1 Abs. 3 erhält folgende Fassung:

„(3) Die Grenzen des Naturschutzgebietes sind in der Abgrenzungskarte im Maßstab 1 : 2 000 festgelegt, in der das Naturschutzgebiet mit einer unterbrochenen schwarzen Linie umrandet ist. Die Karte ist Bestandteil dieser Verordnung. Sie wird als Anlage zu dieser Verordnung veröffentlicht.“

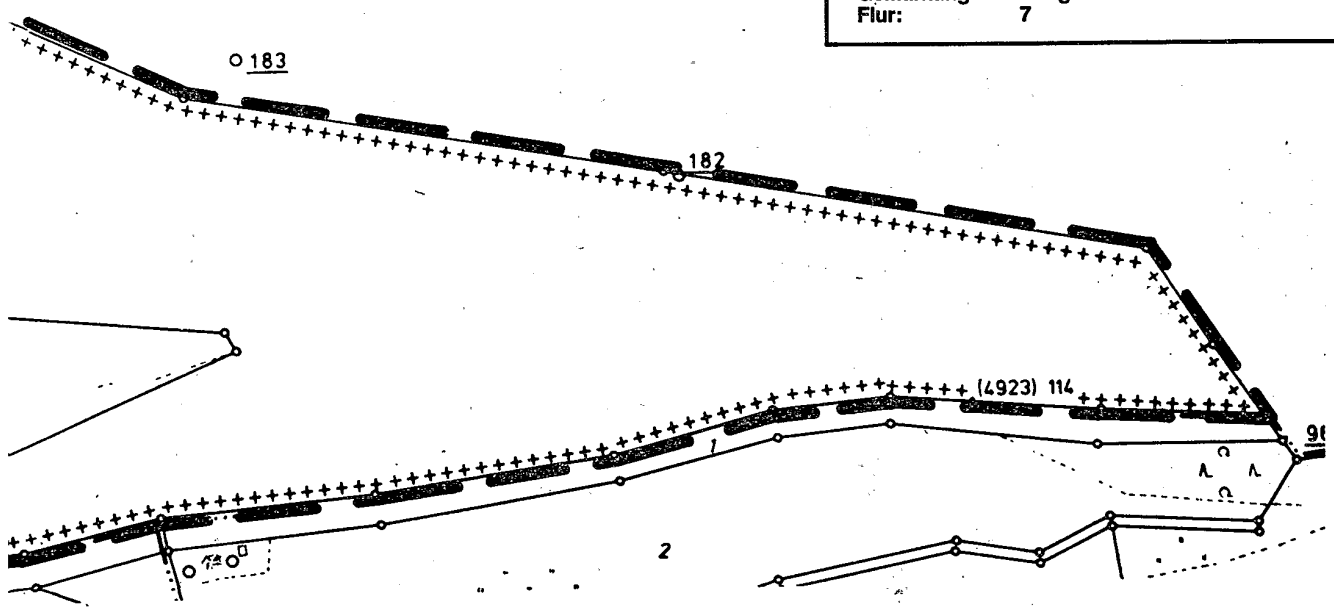

2. § 5 erhält folgende Fassung:

„§ 5

Von den Verboten des § 3 kann unter den Voraussetzungen des § 31 Abs. 1 Nr. 1 und 2 des Bundesnaturschutzgesetzes auf Antrag Befreiung gewährt werden. Über den Antrag entscheidet die obere Naturschutzbehörde. Die Befreiung kann mit Nebenbestimmungen versehen werden.“

Abgrenzungskarte, Maßstab 1 : 2 000,
Bestandteil der Verordnung über das
Naturschutzgebiet „Waltersberg“

Kreis: Schwalm-Eder
Gemeinde: Knüllwald
Gemarkung: Rengshausen
Flur: 7



Artikel 15

Die Verordnung über das Naturschutzgebiet „Bernertsgrund bei Löhlbach“ vom 13. Dezember 1984 (St.Anz. S. 2667) wird wie folgt geändert:

1. § 1 Abs. 3 erhält folgende Fassung:

„(3) Die Grenzen des Naturschutzgebietes sind in der Abgrenzungskarte im Maßstab 1 : 2 000 festgelegt, in der das Naturschutzgebiet mit einer unterbrochenen schwarzen Linie umrandet ist. Die Karte ist Bestandteil dieser Verordnung. Sie wird als Anlage zu dieser Verordnung veröffentlicht.“

2. § 5 erhält folgende Fassung:

„§ 5

Von den Verboten des § 3 kann unter den Voraussetzungen des § 31 Abs. 1 Nr. 1 und 2 des Bundesnaturschutzgesetzes auf Antrag Befreiung gewährt werden. Über den Antrag entscheidet die obere Naturschutzbehörde. Die Befreiung kann mit Nebenbestimmungen versehen werden.“

