

stätten zu fotografieren, zu filmen oder dort ihre Laute auf Tonträger aufzunehmen, Vorrichtungen zu ihrem Fang anzubringen, sie zu fangen, zu verletzen oder zu töten oder ihre Puppen, Larven oder Eier, Nester oder sonstige Brut- oder Wohnstätten fortzunehmen oder zu beschädigen;

7. Pflanzen einzubringen oder Tiere auszusetzen;
8. das Naturschutzgebiet zu betreten, dort zu fahren, zu parken, zu reiten, zu lagern, zu zelten, Wohnwagen aufzustellen, zu lärmern, Feuer anzuzünden oder zu unterhalten oder Modellflugzeuge einzusetzen;
9. Kraftfahrzeuge zu waschen oder zu pflegen;
10. zu düngen oder Pflanzenbehandlungsmittel anzuwenden;
11. Hunde frei laufen zu lassen;
12. gewerbliche Tätigkeiten auszuüben.

#### § 4

Ausgenommen von den Verboten des § 3 bleiben:

1. Maßnahmen, die der Erhaltung und Förderung einer naturnahen Dauerbestockung dienen mit der in § 3 Nr. 10 genannten Einschränkung, im Einvernehmen mit der oberen Naturschutzbehörde;
2. die Ausübung der Einzeljagd auf Schalenwild in der Zeit vom 15. Juni bis 31. Januar.

#### § 5

Zuständige Behörde für Befreiungen nach § 31 des Bundesnaturschutzgesetzes ist die obere Naturschutzbehörde. Die Befreiung kann mit Nebenbestimmungen nach § 36 des Hessischen Verwaltungsverfahrensgesetzes versehen werden. Die Hessische Landesanstalt für Umwelt ist zu hören.

#### § 6

Ordnungswidrig i. S. des § 43 Abs. 2 Nr. 16 des Hessischen Naturschutzgesetzes handelt, wer vorsätzlich oder fahrlässig:

1. bauliche Anlagen entgegen § 3 Nr. 1 herstellt, erweitert, ändert oder beseitigt;
2. Bodenschätze oder andere Bodenbestandteile abbaut oder gewinnt, Sprengungen oder Bohrungen vornimmt oder die Bodengestalt verändert (§ 3 Nr. 2);
3. Inschriften, Plakate, Bild- oder Schrifttafeln anbringt oder aufstellt (§ 3 Nr. 3);
4. Wasser, Gewässer oder Feuchtgebiete in der in § 3 Nr. 4 bezeichneten Art beeinflusst;
5. Pflanzen beschädigt oder entfernt (§ 3 Nr. 5);
6. wildlebende Tiere in allen Entwicklungsstufen in der in § 3 Nr. 6 bezeichneten Art beeinträchtigt oder Vorrichtungen zu deren Fang anbringt;
7. Pflanzen einbringt oder Tiere aussetzt (§ 3 Nr. 7);
8. das Naturschutzgebiet betritt, dort fährt, parkt, reitet, lagert, zeltet, Wohnwagen aufstellt, lärmert, Feuer anzündet oder unterhält oder Modellflugzeuge einsetzt (§ 3 Nr. 8);
9. Kraftfahrzeuge wäscht oder pflegt (§ 3 Nr. 9);
10. düngt oder Pflanzenbehandlungsmittel anwendet (§ 3 Nr. 10);
11. Hunde frei laufen läßt (§ 3 Nr. 11);
12. gewerbliche Tätigkeiten ausübt (§ 3 Nr. 12).

#### § 7

Die Verordnung für das Landschaftsschutzgebiet „Naturpark Diemelsee“ vom 14. März 1969 (Amtl. Kreisbl. Waldeck vom 19. März 1969) wird für den Geltungsbereich dieser Verordnung aufgehoben.

#### § 8

Diese Verordnung tritt am Tage nach der Veröffentlichung im Staatsanzeiger für das Land Hessen in Kraft.

Kassel, 30. Oktober 1985

Bezirksdirektion  
für Forsten und Naturschutz  
gez. Dr. Ruppert

StAnz. 46/1985 S. 2055

998

### Verordnung über das Naturschutzgebiet „Kalkrain bei Gifflitz“ vom 30. Oktober 1985

Auf Grund des § 16 Abs. 3 und des § 17 Abs. 1 des Hessischen Naturschutzgesetzes vom 19. September 1980 (GVBl. I S. 309) wird nach Anhörung der nach § 29 des Bundesnaturschutzgesetzes

vom 20. Dezember 1976 (BGBl. I S. 3574, 1977 S. 650), geändert durch Gesetz vom 1. Juni 1980 (BGBl. I S. 649), anerkannten Verbände im Benehmen mit der oberen Behörde der Landesplanung und mit Genehmigung der obersten Naturschutzbehörde verordnet:

#### § 1

- (1) Der Kalkrain westlich von Gifflitz wird in den sich aus Abs. 2 und 3 ergebenden Grenzen zum Naturschutzgebiet erklärt.
- (2) Das Naturschutzgebiet „Kalkrain bei Gifflitz“ besteht aus einem Kalktrockenhang in der Gemarkung Gifflitz, der Gemeinde Edertal im Landkreis Waldeck-Frankenberg. Es hat eine Größe von 6,40 ha. Die örtliche Lage des Naturschutzgebietes ergibt sich aus der als Anlage zu dieser Verordnung veröffentlichten Übersichtskarte im Maßstab 1 : 25 000.
- (3) Diese Verordnung gilt für das in einer Karte im Maßstab 1 : 1 250 rot begrenzte Gebiet. Die Karte ist Bestandteil dieser Verordnung. Sie wird von der Bezirksdirektion für Forsten und Naturschutz in Kassel — oberer Naturschutzbehörde — Wilhelmshöher Allee 157—159, 3500 Kassel, verwahrt.
- (4) Das Naturschutzgebiet ist durch amtliche Schilder gekennzeichnet.

#### § 2

Zweck der Unterschutzstellung ist es, den ausgeprägten Kalktrockenhang mit seiner für den Artenschutz bedeutsamen Fauna und Flora zu erhalten und nachhaltig zu sichern.

#### § 3

Als Handlungen, die zu einer Zerstörung, Beschädigung oder Veränderung des Naturschutzgebietes oder seiner Bestandteile oder zu einer nachhaltigen Störung führen können (§ 12 Abs. 2 des Hessischen Naturschutzgesetzes), sind verboten:

1. bauliche Anlagen i. S. des § 2 Abs. 1 der Hessischen Bauordnung herzustellen, zu erweitern, zu ändern oder zu beseitigen, unabhängig von deren Anwendungsbereich (§ 1 Abs. 2 der Hessischen Bauordnung) oder von einer Genehmigungs- oder Anzeigepflicht;
2. Bodenschätze oder andere Bodenbestandteile abzubauen oder zu gewinnen, Sprengungen oder Bohrungen vorzunehmen oder sonst die Bodengestalt zu verändern;
3. Inschriften, Plakate, Bild- oder Schrifttafeln anzubringen oder aufzustellen;
4. Gewässer zu schaffen;
5. Pflanzen einschließlich der Bäume und Sträucher zu beschädigen oder zu entfernen;
6. wildlebenden Tieren nachzustellen, sie mutwillig zu beunruhigen, ihre Laute nachzuahmen, sie an ihren Brut- oder Wohnstätten zu fotografieren, zu filmen oder dort ihre Laute auf Tonträger aufzunehmen, Vorrichtungen zu ihrem Fang anzubringen, sie zu fangen, zu verletzen oder zu töten oder ihre Puppen, Larven oder Eier, Nester oder sonstige Brut- oder Wohnstätten fortzunehmen oder zu beschädigen;
7. Pflanzen einzubringen oder Tiere auszusetzen;
8. das Naturschutzgebiet zu betreten, dort zu fahren, Fahrzeuge zu parken, zu reiten, zu lagern, zu zelten, Wohnwagen aufzustellen, zu lärmern, Feuer anzuzünden oder zu unterhalten oder Modellflugzeuge einzusetzen;
9. Kraftfahrzeuge zu waschen oder zu pflegen;
10. Wiesen oder Weiden umzubereiten oder deren Nutzung zu ändern;
11. zu düngen oder Pflanzenbehandlungsmittel anzuwenden;
12. Hunde frei laufen zu lassen;
13. gewerbliche Tätigkeiten auszuüben.

#### § 4

Ausgenommen von den Verboten des § 3 bleiben:

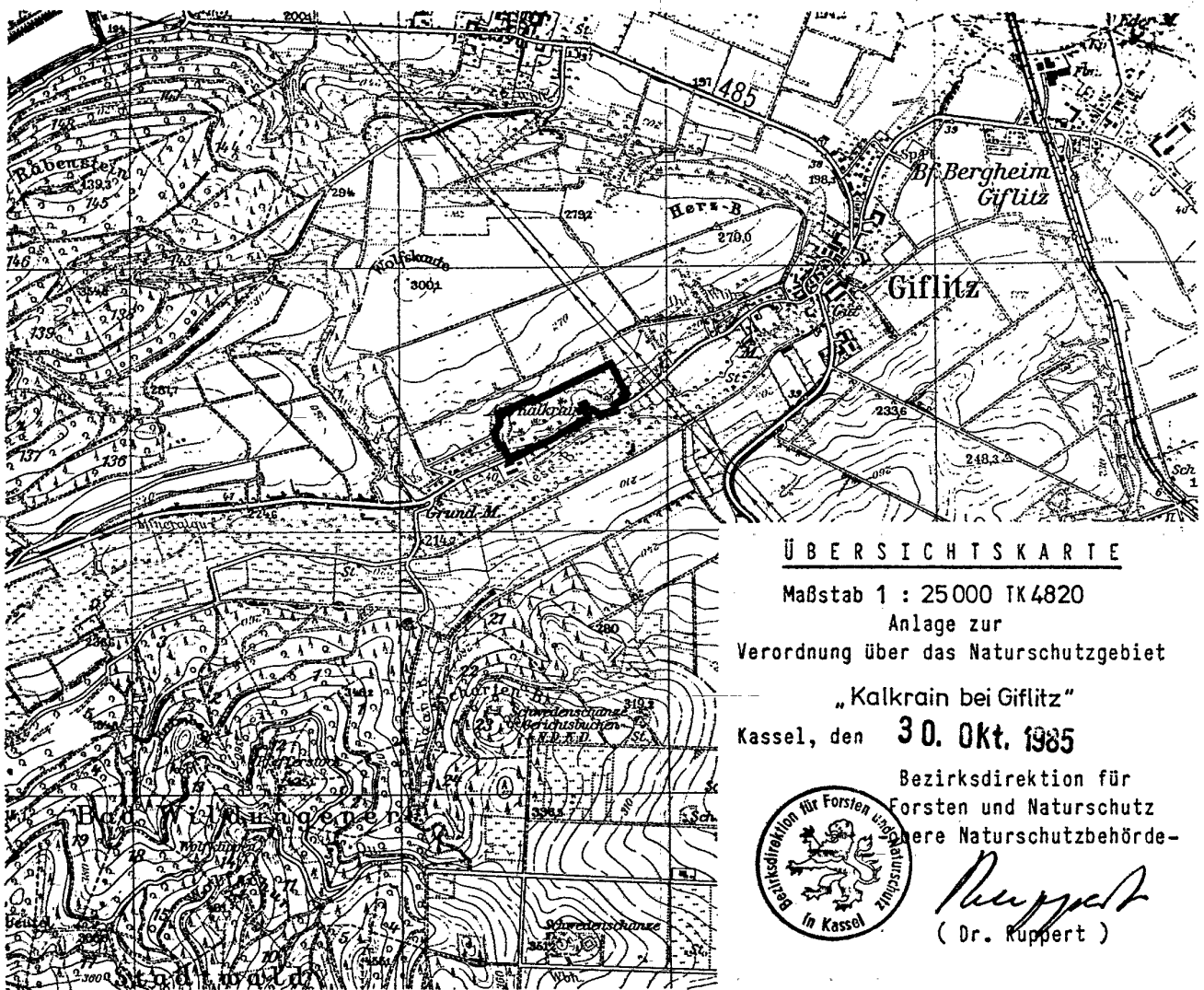
1. die extensive Nutzung der Grünlandflächen mit den in § 3 Nrn. 10 und 11 genannten Einschränkungen;
2. Die Ausübung der Einzeljagd auf Haarwild in der Zeit vom 15. Juni bis 31. Januar.

#### § 5

Zuständige Behörde für Befreiungen nach § 31 des Bundesnaturschutzgesetzes ist die obere Naturschutzbehörde. Die Befreiung kann mit Nebenbestimmungen nach § 36 des Hessischen Verwaltungsverfahrensgesetzes versehen werden. Die Hessische Landesanstalt für Umwelt ist zu hören.

#### § 6

Ordnungswidrig i. S. des § 43 Abs. 2 Nr. 16 des Hessischen Naturschutzgesetzes handelt, wer vorsätzlich oder fahrlässig:



**ÜBERSICHTSKARTE**

Maßstab 1 : 25 000 TK 4820

Anlage zur  
Verordnung über das Naturschutzgebiet

„Kalkrain bei Giflitz“

Kassel, den **30. Okt. 1985**

Bezirksdirektion für  
Forsten und Naturschutz  
hohe Naturschutzbehörde-



*Ruppert*  
( Dr. Ruppert )

1. bauliche Anlagen entgegen § 3 Nr. 1 herstellt, erweitert, ändert oder beseitigt;
2. Bodenschätze oder andere Bodenbestandteile abbaut oder gewinnt, Sprengungen oder Bohrungen vornimmt oder die Bodengestalt verändert (§ 3 Nr. 2);
3. Inschriften, Plakate, Bild- oder Schrifttafeln anbringt oder aufstellt (§ 3 Nr. 3);
4. Wasser, Gewässer oder Feuchtgebiete in der in § 3 Nr. 4 bezeichneten Art beeinflusst;
5. Pflanzen beschädigt oder entfernt (§ 3 Nr. 5);
6. wildlebende Tiere in allen Entwicklungsstufen in der in § 3 Nr. 6 bezeichneten Art beeinträchtigt oder Vorrichtungen zu deren Fang anbringt;
7. Pflanzen einbringt oder Tiere aussetzt (§ 3 Nr. 7);
8. das Naturschutzgebiet betritt, dort fährt, parkt, reitet, lagert, zeltet, Wohnwagen aufstellt, lärmt, Feuer anzündet oder unterhält oder Modellflugzeuge einsetzt (§ 3 Nr. 8);
9. Kraftfahrzeuge wäscht oder pflegt (§ 3 Nr. 9);
10. Wiesen oder Weiden umbricht oder deren Nutzung ändert (§ 3 Nr. 10);
11. düngt oder Pflanzenbehandlungsmittel anwendet (§ 3 Nr. 11);
12. Hunde frei laufen läßt (§ 3 Nr. 12);
13. gewerbliche Tätigkeiten ausübt (§ 3 Nr. 13).

**§ 7**

Die „Verordnung zum Schutz von Landschaftsteilen in den Landkreisen Frankenberg und Waldeck — Landschaftsschutzverordnung für das Ederseegebiet vom 30. Oktober 1968“ (StAnz. S. 1822) wird für den Geltungsbereich dieser Verordnung aufgehoben.

**§ 8**

Diese Verordnung tritt am Tage nach der Veröffentlichung im Staatsanzeiger für das Land Hessen in Kraft.

Kassel, 30. Oktober 1985

Bezirksdirektion  
für Forsten und Naturschutz  
gez. Dr. Ruppert

StAnz. 46/1985 S. 2056

**999**

**Verordnung über das Naturschutzgebiet „Schanzenberg bei Korbach“ vom 30. Oktober 1985**

Auf Grund des § 16 Abs. 3 und des § 17 Abs. 1 des Hessischen Naturschutzgesetzes vom 19. September 1980 (GVBl. I S. 309) wird nach Anhörung der nach § 29 des Bundesnaturschutzgesetzes vom 20. Dezember 1976 (BGBl. I S. 3574, 1977 S. 650), geändert durch Gesetz vom 1. Juni 1980 (BGBl. I S. 649), anerkannten Verbände im Benehmen mit der oberen Behörde der Landesplanung und mit Genehmigung der obersten Naturschutzbehörde verordnet:

**§ 1**

- (1) Der Halbtrockenrasen am Schanzenberg südlich von Korbach wird in den sich aus Abs. 2 und 3 ergebenden Grenzen zum Naturschutzgebiet erklärt.
- (2) Das Naturschutzgebiet „Schanzenberg bei Korbach“ besteht aus einem Halbtrockenrasen und liegt in der Gemarkung Korbach, der Stadt Korbach im Landkreis Waldeck-Frankenberg. Es hat

885

**Verordnung zur Änderung von Verordnungen über Naturschutzgebiete und Naturschutz- und Landschaftsschutzgebiete im Regierungsbezirk Kassel vom 21. Juli 1994 (Teil II)**

Auf Grund des § 16 Abs. 3 und des § 17 Abs. 1 des Hessischen Naturschutzgesetzes vom 19. September 1980 (GVBl. I S. 309), zuletzt geändert durch Gesetz vom 21. Dezember 1988 (GVBl. I S. 429), wird, nachdem den nach § 29 des Bundesnaturschutzgesetzes in der Fassung vom 12. März 1987 (BGBl. I S. 890), zuletzt geändert durch Gesetz vom 6. August 1993 (BGBl. I S. 1458), anerkannten Verbänden Gelegenheit zur Äußerung gegeben wurde, mit Genehmigung der obersten Naturschutzbehörde verordnet:

**Artikel 1**

Die Verordnung über das Naturschutzgebiet „Waltersberg“ vom 20. Juli 1983 (StAnz. S. 1626) wird wie folgt geändert:

1. § 1 Abs. 3 erhält folgende Fassung:

„(3) Die Grenzen des Naturschutzgebietes sind in der Abgrenzungskarte im Maßstab 1 : 2 000 festgelegt, in der das Naturschutzgebiet mit einer unterbrochenen schwarzen Linie umrandet ist. Die Karte ist Bestandteil dieser Verordnung. Sie wird als Anlage zu dieser Verordnung veröffentlicht.“

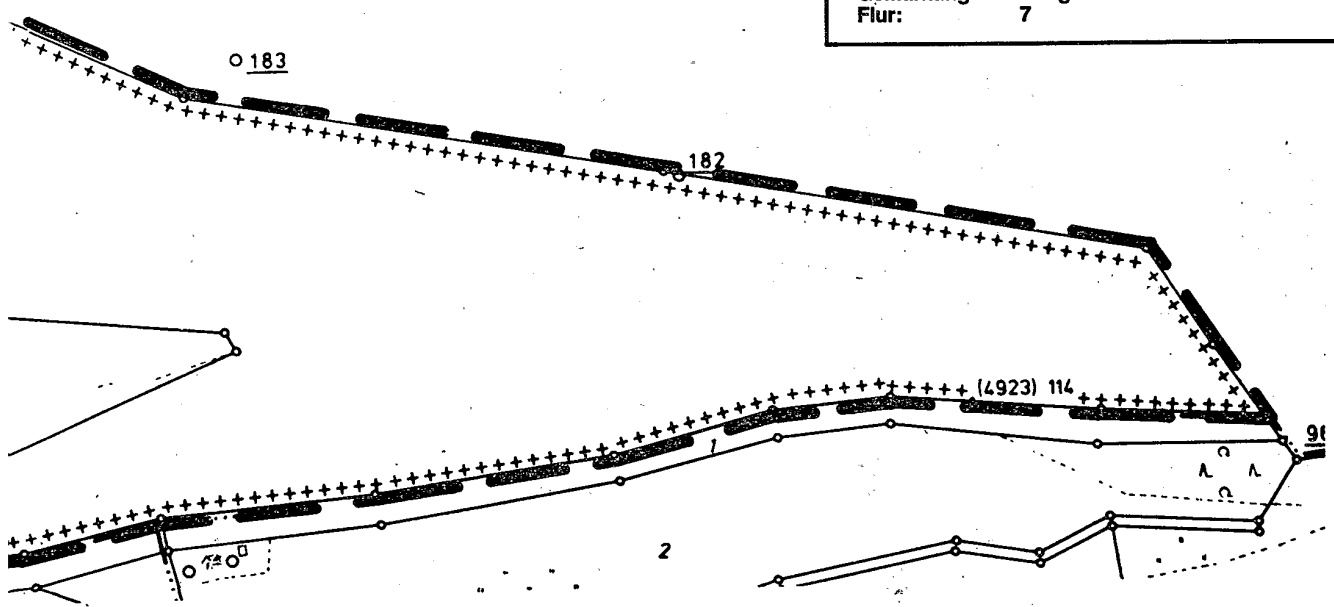

2. § 5 erhält folgende Fassung:

„§ 5

Von den Verboten des § 3 kann unter den Voraussetzungen des § 31 Abs. 1 Nr. 1 und 2 des Bundesnaturschutzgesetzes auf Antrag Befreiung gewährt werden. Über den Antrag entscheidet die obere Naturschutzbehörde. Die Befreiung kann mit Nebenbestimmungen versehen werden.“

Abgrenzungskarte, Maßstab 1 : 2 000,  
Bestandteil der Verordnung über das  
Naturschutzgebiet „Waltersberg“

Kreis: Schwalm-Eder  
Gemeinde: Knüllwald  
Gemarkung: Rengshausen  
Flur: 7



**Artikel 19**

Die Verordnung über das Naturschutzgebiet „Kalkrain bei Gifflitz“ vom 30. Oktober 1985 (StAnz. S. 2056) wird wie folgt geändert:

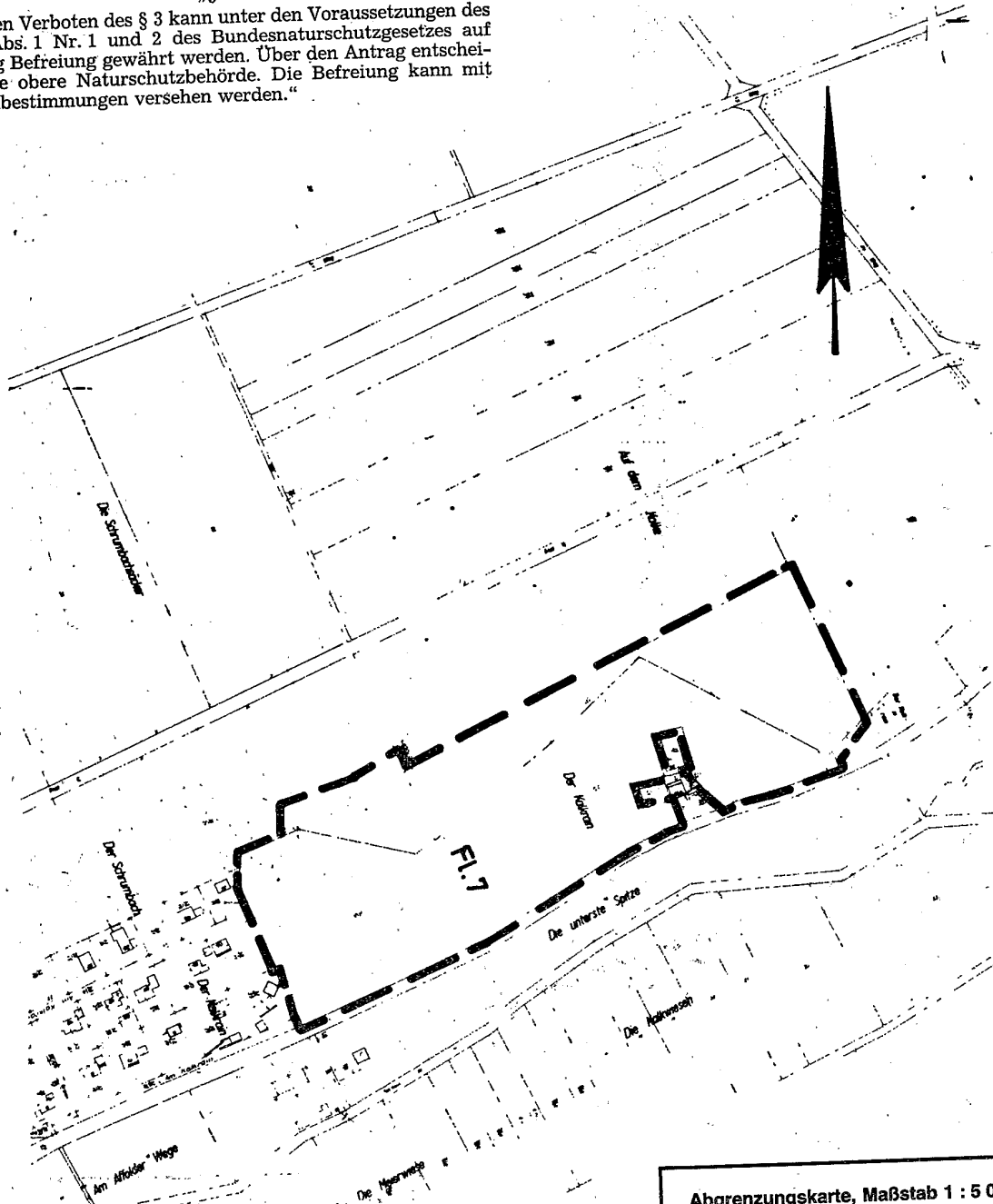
## 1. § 1 Abs. 3 erhält folgende Fassung:

„(3) Die Grenzen des Naturschutzgebietes sind in der Abgrenzungskarte im Maßstab 1 : 5 000 festgelegt, in der das Naturschutzgebiet mit einer unterbrochenen schwarzen Linie umrandet ist. Die Karte ist Bestandteil dieser Verordnung. Sie wird als Anlage zu dieser Verordnung veröffentlicht.“

## 2. § 5 erhält folgende Fassung:

## „§ 5

Von den Verboten des § 3 kann unter den Voraussetzungen des § 31 Abs. 1 Nr. 1 und 2 des Bundesnaturschutzgesetzes auf Antrag Befreiung gewährt werden. Über den Antrag entscheidet die obere Naturschutzbehörde. Die Befreiung kann mit Nebenbestimmungen versehen werden.“



Abgrenzungskarte, Maßstab 1 : 5 000,  
Bestandteil der Verordnung über das  
Naturschutzgebiet  
„Kalkrain bei Gifflitz“

Kreis:	Waldeck-Frankenberg
Gemeinde:	Edertal
Gemarkung:	Gifflitz
Flur:	7