

Dauer von drei Jahren einstweilig sichergestellt. Die Sicherstellung kann um höchstens zwei Jahre verlängert werden.

(2) Das einstweilig sichergestellte Gebiet besteht aus dem gleichnamigen Altarm der Lahn und angrenzendem Grünland und liegt in den Gemarkungen Bellnhausen und Frohnhausen, Gemeinde Frohnhausen, Landkreis Marburg-Biedenkopf. Es hat eine Größe von 22,51 ha. Die örtliche Lage des einstweilig sichergestellten Gebietes ergibt sich aus der als Anlage zu dieser Verordnung veröffentlichten Übersichtskarte im Maßstab 1 : 25 000.

(3) Diese Verordnung gilt für das in einer Karte im Maßstab 1 : 5 000 rot begrenzte Gebiet. Die Karte ist Bestandteil dieser Verordnung. Sie wird von der Bezirksdirektion für Forsten und Naturschutz in Kassel — oberer Naturschutzbehörde — Wilhelmshöher Allee 157—159, 3500 Kassel, verwahrt. Sie liegt während der Dienststunden zu jedermanns Einsicht aus. Eine weitere Ausfertigung liegt bei der unteren Naturschutzbehörde des Landkreises Marburg-Biedenkopf, Im Lichtenholz 60, 3550 Marburg, zu jedermanns Einsicht aus.

(4) Das einstweilig sichergestellte Gebiet ist durch amtliche Schilder wie ein endgültig ausgewiesenes Naturschutzgebiet gekennzeichnet.

### § 2

Als Handlungen, die geeignet sind, das einstweilig sichergestellte Gebiet nachteilig zu verändern (§ 18 Abs. 1 des Hessischen Naturschutzgesetzes), sind verboten:

1. bauliche Anlagen i. S. des § 2 Abs. 1 der Hessischen Bauordnung herzustellen, zu erweitern, zu ändern oder zu beseitigen, unabhängig von deren Anwendungsbereich (§ 1 Abs. 2 der Hessischen Bauordnung) oder von einer Genehmigungs- oder Anzeigepflicht;
2. Aufschüttungen oder Abgrabungen vorzunehmen oder sonst die Bodengestalt zu verändern;
3. Gewässer zu schaffen, zu verändern oder zu beseitigen, Wasserläufe, Wasserflächen oder Tümpel einschließlich deren Ufer sowie den Zu- und Ablauf des Wassers oder den Grundwasserstand zu verändern sowie Moore, Sümpfe oder sonstige Feuchtgebiete zu entwässern oder über den Gemeingebrauch hinaus Wasser zu entnehmen;
4. Pflanzen einschließlich der Bäume und Sträucher zu beschädigen oder zu entfernen;
5. wildlebenden Tieren, auch Fischen in Teichen oder sonstigen geschlossenen Gewässern nachzustellen, sie mutwillig zu beunruhigen, ihre Laute nachzuahmen, sie an ihren Brut- oder Wohnstätten zu fotografieren, zu filmen oder dort ihre Laute auf Tonträger aufzunehmen, Vorrichtungen zu ihrem Fang anzubringen, sie zu fangen, zu verletzen oder zu töten oder ihre Puppen, Larven oder Eier, Nester oder sonstige Brut- oder Wohnstätten fortzunehmen oder zu beschädigen;
6. das Gebiet außerhalb der Wege zu betreten;
7. zu reiten, zu lagern, zu baden, zu zelten, Wohnwagen aufzustellen, zu lärmern, Feuer anzuzünden oder zu unterhalten, Wasserfahrzeuge aller Art einschließlich Surfbretter oder Luftmatratzen oder Modellflugzeuge oder -schiffe einzusetzen;
8. mit Fahrzeugen außerhalb der dafür zugelassenen Wege zu fahren oder Fahrzeuge zu parken;
9. Wiesen oder Weiden umzubrechen oder deren Nutzung zu ändern;
10. Hunde frei laufen zu lassen.

### § 3

Ausgenommen von den Verboten des § 2 bleiben:

1. die landwirtschaftliche Bodennutzung im bisherigen Umfang mit der in § 2 Nr. 9 genannten Einschränkung;
2. die Ausübung der Einzeljagd auf Haarwild;
3. die Ausübung der Fischerei;
4. das Befahren der Lahn mit durch Muskelkraft bewegten Booten;
5. die Handlungen der zuständigen Wasserbehörden oder deren Beauftragter im Rahmen der Wasseraufsicht sowie Unterhaltungsmaßnahmen an Gewässern im jeweiligen Einvernehmen mit der oberen Naturschutzbehörde.

### § 4

Zuständige Behörde für Befreiungen nach § 31 des Bundesnaturschutzgesetzes ist die obere Naturschutzbehörde. Die Befreiung kann mit Nebenbestimmungen nach § 36 des Hessischen Verwaltungsverfahrensgesetzes versehen werden. Die Hessische Landesanstalt für Umwelt ist zu hören.

### § 5

Ordnungswidrig i. S. des § 43 Abs. 2 Nr. 15 des Hessischen Naturschutzgesetzes handelt, wer vorsätzlich oder fahrlässig:

1. bauliche Anlagen entgegen § 2 Nr. 1 herstellt, erweitert, ändert oder beseitigt;
2. Aufschüttungen oder Abgrabungen vornimmt oder sonst die Bodengestalt verändert (§ 2 Nr. 2);
3. Wasser, Gewässer oder Feuchtgebiete in der in § 2 Nr. 3 bezeichneten Art beeinflusst;
4. Pflanzen beschädigt oder entfernt (§ 2 Nr. 4);
5. wildlebende Tiere in allen Entwicklungsstufen in der in § 2 Nr. 5 bezeichneten Art beeinträchtigt oder Vorrichtungen zu deren Fang anbringt;
6. das Gebiet außerhalb der Wege betritt (§ 2 Nr. 6);
7. reitet, lagert, badet, zeltet, Wohnwagen aufstellt, lärmert, Feuer anzündet oder unterhält, Wasserfahrzeuge aller Art einschließlich Surfbretter oder Luftmatratzen oder Modellflugzeuge oder -schiffe einsetzt (§ 2 Nr. 7);
8. mit Fahrzeugen außerhalb der dafür zugelassenen Wege fährt oder Fahrzeuge parkt (§ 2 Nr. 8);
9. Wiesen oder Weiden umbricht oder deren Nutzung ändert (§ 2 Nr. 9);
10. Hunde frei laufen läßt (§ 2 Nr. 10).

### § 6

Diese Verordnung tritt am Tage nach der Veröffentlichung im Staatsanzeiger für das Land Hessen in Kraft.

Kassel, 28. November 1985.

Bezirksdirektion  
für Forsten und Naturschutz  
gez. Dr. Ruppert

StAnz. 50/1985 S. 2290

1130

### Verordnung über das Naturschutzgebiet „Stadtbruch von Volkmarshen“ vom 28. November 1985

Auf Grund des § 16 Abs. 3 und des § 17 Abs. 1 des Hessischen Naturschutzgesetzes vom 19. September 1980 (GVBl. I S. 309) wird nach Anhörung der nach § 29 des Bundesnaturschutzgesetzes vom 20. Dezember 1976 (BGBl. I S. 3574, 1977 S. 650), geändert durch Gesetz vom 1. Juni 1980 (BGBl. I S. 649), anerkannten Verbände im Benehmen mit der oberen Behörde der Landesplanung und mit Genehmigung der obersten Naturschutzbehörde verordnet:

### § 1

- (1) Der Stadtbruch westlich von Volkmarshen wird in den sich aus Abs. 2 und 3 ergebenden Grenzen zum Naturschutzgebiet erklärt.
- (2) Das Naturschutzgebiet „Stadtbruch von Volkmarshen“ besteht aus Grünländern, einem Erlenbruchwald und Feuchtflächen und liegt in der Stadt Volkmarshen im Landkreis Waldeck-Frankenberg. Es hat eine Größe von 27,80 ha. Die örtliche Lage des Naturschutzgebietes ergibt sich aus der als Anlage zu dieser Verordnung veröffentlichten Übersichtskarte im Maßstab 1 : 25 000.
- (3) Diese Verordnung gilt für das in einer Karte im Maßstab 1 : 2 000 rot begrenzte Gebiet. Die Karte ist Bestandteil dieser Verordnung. Sie wird von der Bezirksdirektion für Forsten und Naturschutz in Kassel — oberer Naturschutzbehörde — Wilhelmshöher Allee 157—159, 3500 Kassel, verwahrt.
- (4) Das Naturschutzgebiet ist durch amtliche Schilder gekennzeichnet.

### § 2

Zweck der Unterschutzstellung ist es, dieses Feuchtgebietssystem insbesondere den in diesem Landschaftsraum seltenen Erlenbruchwald langfristig zu erhalten und zu entwickeln, um damit den bestandsgefährdeten Tier- und Pflanzenarten den notwendigen Lebensraum zu sichern.

### § 3

Als Handlungen, die zu einer Zerstörung, Beschädigung oder Veränderung des Naturschutzgebietes oder seiner Bestandteile oder zu einer nachhaltigen Störung führen können (§ 12 Abs. 2 des Hessischen Naturschutzgesetzes), sind verboten:

1. bauliche Anlagen i. S. des § 2 Abs. 1 der Hessischen Bauordnung herzustellen, zu erweitern, zu ändern oder zu beseitigen, unabhängig von deren Anwendungsbereich (§ 1 Abs. 2 der

- Hessischen Bauordnung) oder von einer Genehmigungs- oder Anzeigepflicht;
2. Bodenschätze oder andere Bodenbestandteile abzubauen oder zu gewinnen, Sprengungen oder Bohrungen vorzunehmen oder sonst die Bodengestalt zu verändern;
  3. Inschriften, Plakate, Bild- oder Schrifftafeln anzubringen oder aufzustellen;
  4. Gewässer zu schaffen, zu verändern oder zu beseitigen, Wasserläufe, Wasserflächen oder Tümpel einschließlich deren Ufer sowie den Zu- und Ablauf des Wassers oder den Grundwasserstand zu verändern sowie Moore, Sümpfe oder sonstige Feuchtgebiete zu entwässern oder über den Gemeingebrauch hinaus Wasser zu entnehmen;
  5. Pflanzen einschließlich der Bäume und Sträucher zu beschädigen oder zu entfernen;
  6. wildlebenden Tieren nachzustellen, sie mutwillig zu beunruhigen, ihre Laute nachzuahmen, sie an ihren Brut- oder Wohnstätten zu fotografieren, zu filmen oder dort ihre Laute auf Tonträger aufzunehmen, Vorrichtungen zu ihrem Fang anzubringen, sie zu fangen, zu verletzen oder zu töten oder ihre Puppen, Larven oder Eier, Nester oder sonstige Brut- oder Wohnstätten fortzunehmen oder zu beschädigen;
  7. Pflanzen einzubringen oder Tiere auszusetzen;
  8. das Naturschutzgebiet außerhalb der Wege zu betreten;
  9. zu reiten, zu lagern, zu baden, zu zelten, Wohnwagen aufzustellen, zu lärmern, Feuer anzuzünden oder zu unterhalten, Wasserverkehrsmittel aller Art einschließlich Surfbretter oder Luftmatratzen oder Modellflugzeuge oder -schiffe einzusetzen;
  10. mit Fahrzeugen zu fahren oder Fahrzeuge zu parken;
  11. Kraftfahrzeuge zu waschen oder zu pflegen;

12. Wiesen oder Weiden umzubrechen oder deren Nutzung zu ändern;
13. zu düngen oder Pflanzenbehandlungsmittel anzuwenden;
14. Hunde frei laufen zu lassen;
15. gewerbliche Tätigkeiten auszuüben.

## § 4

Ausgenommen von den Verboten des § 3 bleiben:

1. die extensive Nutzung der Grünlandflächen, mit den in § 3 Nr. 12 und 13 genannten Einschränkungen;
2. die Maßnahmen zur Erhaltung und Pflege eines natürlichen Bruchwaldes mit den in § 3 Nr. 13 genannten Einschränkungen und im Einvernehmen mit der oberen Naturschutzbehörde;
3. die Ausübung der Einzeljagd auf Schalenwild in der Zeit vom 15. Juni bis 31. Januar;
4. die Handlungen der zuständigen Wasserbehörde oder deren Beauftragter im Rahmen der Wasseraufsicht sowie Unterhaltungsmaßnahmen an Gewässern im jeweiligen Einvernehmen mit der oberen Naturschutzbehörde, sowie der Betrieb und die Unterhaltung der Wassergewinnungsanlage im Rahmen der Bewilligung des Regierungspräsidenten in Kassel vom 4. 12. 1961.

## § 5

Zuständige Behörde für Befreiungen nach § 31 des Bundesnaturschutzgesetzes ist die obere Naturschutzbehörde. Die Befreiung kann mit Nebenbestimmungen nach § 36 des Hessischen Verwaltungsverfahrensgesetzes versehen werden. Die Hessische Landesanstalt für Umwelt ist zu hören.

## ÜBERSICHTSKARTE

Maßstab 1 : 25 000 TK 4520  
Anlage zur

Verordnung über das Naturschutzgebiet

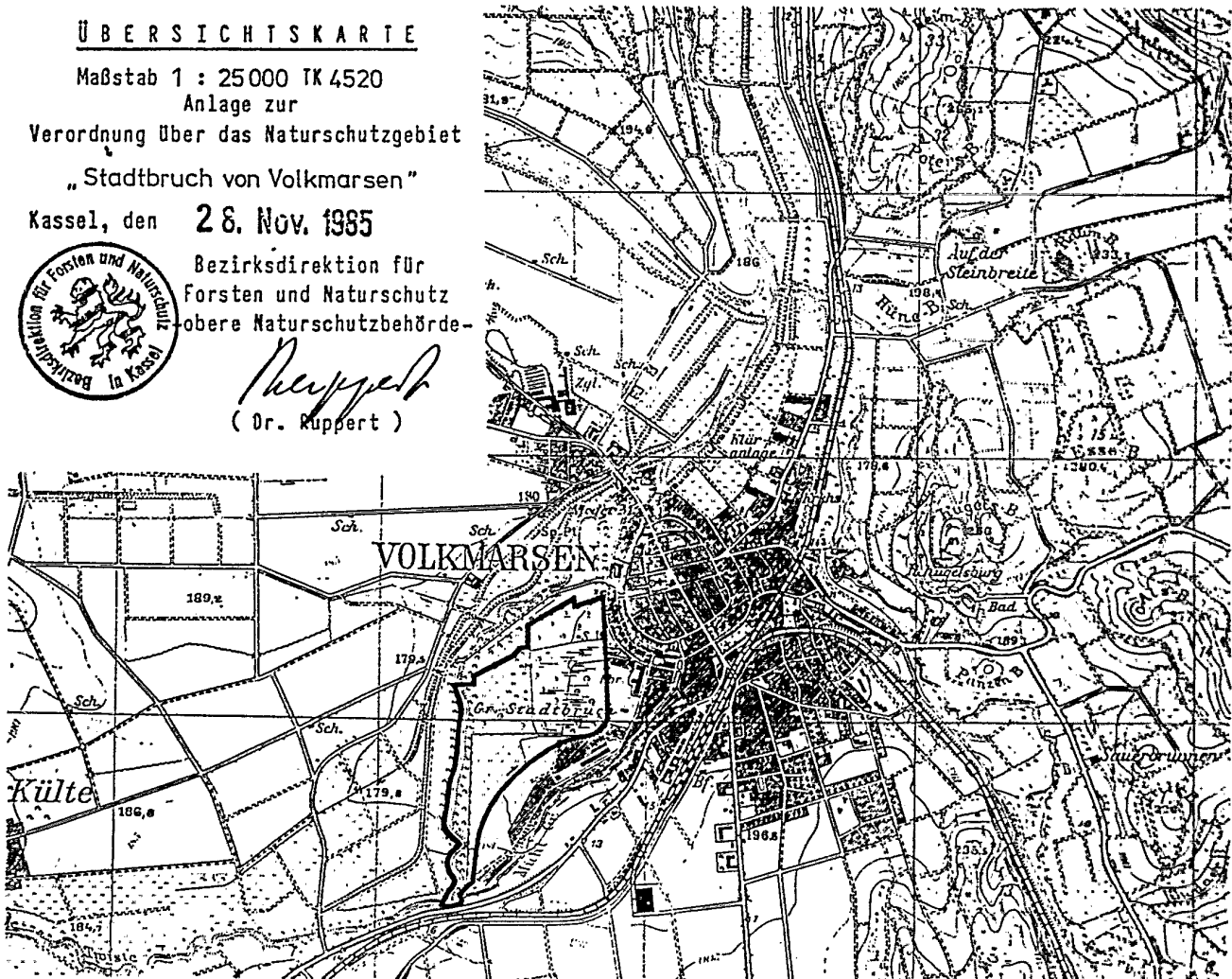
„Stadtbruch von Volkmarsen“

Kassel, den 28. Nov. 1985

Bezirksdirektion für  
Forsten und Naturschutz  
obere Naturschutzbehörde-



*Ruppert*  
( Dr. Ruppert )



## § 6

Ordnungswidrig i. S. des § 43 Abs. 2 Nr. 16 des Hessischen Naturschutzgesetzes handelt, wer vorsätzlich oder fahrlässig

1. bauliche Anlagen entgegen § 3 Nr. 1 herstellt, erweitert, ändert oder beseitigt;
2. Bodenschätze oder andere Bodenbestandteile abbaut oder gewinnt, Sprengungen oder Bohrungen vornimmt oder die Bodengestalt verändert (§ 3 Nr. 2);
3. Inschriften, Plakate, Bild- oder Schrifttafeln anbringt oder aufstellt (§ 3 Nr. 3);
4. Wasser, Gewässer oder Feuchtgebiete in der in § 3 Nr. 4 bezeichneten Art beeinflusst;
5. Pflanzen beschädigt oder entfernt (§ 3 Nr. 5);
6. wildlebende Tiere in allen Entwicklungsstufen in der in § 3 Nr. 6 bezeichneten Art beeinträchtigt oder Vorrichtungen zu deren Fang anbringt;
7. Pflanzen einbringt oder Tiere aussetzt (§ 3 Nr. 7);
8. das Naturschutzgebiet außerhalb der Wege betritt (§ 3 Nr. 8);
9. reitet, lagert, badet, zeltet, Wohnwagen aufstellt, lärmt, Feuer anzündet oder unterhält, Wasserfahrzeuge aller Art einschließlich Surfbretter oder Luftmatratzen oder Modellflugzeuge oder -schiffe einsetzt (§ 3 Nr. 9);
10. mit Fahrzeugen fährt oder Fahrzeuge parkt (§ 3 Nr. 10);
11. Kraftfahrzeuge wäscht oder pflegt (§ 3 Nr. 11);
12. Wiesen oder Weiden umbricht oder deren Nutzung ändert (§ 3 Nr. 12);
13. düngt oder Pflanzenbehandlungsmittel anwendet (§ 3 Nr. 13);
14. Hunde frei laufen läßt (§ 3 Nr. 14);
15. gewerbliche Tätigkeiten ausübt (§ 3 Nr. 15).

## § 7

Diese Verordnung tritt am Tage nach der Veröffentlichung im Staatsanzeiger für das Land Hessen in Kraft.

Kassel, 28. November 1985

Bezirksdirektion  
für Forsten und Naturschutz  
gez. Dr. Ruppert

St.Anz. 50/1985 S. 2291

1131

### Verordnung über das Naturschutzgebiet „Sumpfwiese am Wattenberg“ vom 28. November 1985

Auf Grund des § 16 Abs. 3 und des § 17 Abs. 1 des Hessischen Naturschutzgesetzes vom 19. September 1980 (GVBl. I S. 309) wird nach Anhörung der nach § 29 des Bundesnaturschutzgesetzes vom 20. Dezember 1976 (BGBl. I S. 3574, 1977 S. 650), geändert durch Gesetz vom 1. Juni 1980 (BGBl. I S. 649), anerkannten Verbände im Benehmen mit der oberen Behörde der Landesplanung und mit Genehmigung der obersten Naturschutzbehörde verordnet:

## § 1

(1) Die Sumpfwiese am Wattenberg westlich von Martinhagen wird in den sich aus Abs. 2 und 3 ergebenden Grenzen zum Naturschutzgebiet erklärt.

(2) Das Naturschutzgebiet „Sumpfwiese am Wattenberg“ liegt im Habichtswälder Bergland in der Gemarkung Oelshausen der Stadt Zierenberg, Landkreis Kassel. Es hat eine Größe von 22,59 ha. Die örtliche Lage des Naturschutzgebietes ergibt sich aus der als Anlage zu dieser Verordnung veröffentlichten Übersichtskarte im Maßstab 1 : 25 000.

(3) Diese Verordnung gilt für das in einer Karte im Maßstab 1 : 5 000 rot begrenzte Gebiet. Die Karte ist Bestandteil dieser Verordnung. Sie wird von der Bezirksdirektion für Forsten und Naturschutz in Kassel — oberer Naturschutzbehörde — Wilhelmshöher Allee 157—159, 3500 Kassel, verwahrt.

(4) Das Naturschutzgebiet ist durch amtliche Schilder gekennzeichnet.

## § 2

Zweck der Unterschutzstellung ist es, das floristisch und vegetationskundlich wertvolle Gebiet mit dem Vorkommen seltener Pflanzenarten zu erhalten.

## § 3

Als Handlungen, die zu einer Zerstörung, Beschädigung oder Veränderung des Naturschutzgebietes oder seiner Bestandteile oder zu einer nachhaltigen Störung führen können (§ 12 Abs. 2 des Hessischen Naturschutzgesetzes), sind verboten:

1. bauliche Anlagen i. S. des § 2 Abs. 1 der Hessischen Bauordnung herzustellen, zu erweitern, zu ändern oder zu beseitigen, unabhängig von deren Anwendungsbereich (§ 1 Abs. 2 der Hessischen Bauordnung) oder einer Genehmigungs- oder Anzeigepflicht;
2. Bodenschätze oder andere Bodenbestandteile abzubauen oder zu gewinnen, Sprengungen oder Bohrungen vorzunehmen oder sonst die Bodengestalt zu verändern;
3. Inschriften, Plakate, Bild- oder Schrifttafeln anzubringen oder aufzustellen;
4. Gewässer zu schaffen, zu verändern oder zu beseitigen, Wasserläufe, Wasserflächen oder Tümpel einschließlich deren Ufer sowie den Zu- und Ablauf des Wassers oder den Grundwasserstand zu verändern sowie Moore, Sümpfe oder sonstige Feuchtgebiete zu entwässern oder über den Gemeingebrauch hinaus Wasser zu entnehmen;
5. Pflanzen einschließlich der Bäume und Sträucher zu beschädigen oder zu entfernen;
6. wildlebenden Tieren nachzustellen, sie mutwillig zu beunruhigen, ihre Laute nachzuahmen, sie an ihren Brut- oder Wohnstätten zu fotografieren, zu filmen oder dort ihre Laute auf Tonträger aufzunehmen, Vorrichtungen zu ihrem Fang anzubringen, sie zu fangen, zu verletzen oder zu töten oder ihre Puppen, Larven oder Eier, Nester oder sonstige Brut- oder Wohnstätten fortzunehmen oder zu beschädigen;
7. Pflanzen einzubringen oder Tiere auszusetzen;
8. das Naturschutzgebiet zu betreten, dort zu fahren, zu parken, zu reiten, zu lagern, zu baden, zu zelten, Wohnwagen aufzustellen, zu lärmern, Feuer anzuzünden oder zu unterhalten, Wasserfahrzeuge aller Art einschließlich Surfbretter oder Luftmatratzen oder Modellflugzeuge oder -schiffe einzusetzen;
9. Kraftfahrzeuge zu waschen oder zu pflegen;
10. Wiesen oder Weiden umzubrechen oder deren Nutzung zu ändern;
11. zu düngen oder Pflanzenbehandlungsmittel anzuwenden;
12. Hunde frei laufen zu lassen;
13. gewerbliche Tätigkeiten auszuüben.

## § 4

Ausgenommen von den Verboten des § 3 bleiben:

1. die extensive Nutzung der Grünlandflächen, mit den in § 3 Nr. 10 und 11 genannten Einschränkungen;
2. Maßnahmen zur Erhaltung und Förderung einer natürlichen arten- und strukturreichen Waldgesellschaft mit der in § 3 Nr. 11 genannten Einschränkung und im Einvernehmen mit der oberen Naturschutzbehörde;
3. die Ausübung der Einzeljagd auf Schalenwild in der Zeit vom 15. Juni bis 31. Januar.

## § 5

Zuständige Behörde für Befreiungen nach § 31 des Bundesnaturschutzgesetzes ist die obere Naturschutzbehörde. Die Befreiung kann mit Nebenbestimmungen nach § 36 des Hessischen Verwaltungsverfahrensgesetzes versehen werden. Die Hessische Landesanstalt für Umwelt ist zu hören.

## § 6

Ordnungswidrig i. S. des § 43 Abs. 2 Nr. 16 des Hessischen Naturschutzgesetzes handelt, wer vorsätzlich oder fahrlässig

1. bauliche Anlagen entgegen § 3 Nr. 1 herstellt, erweitert, ändert oder beseitigt;
2. Bodenschätze oder andere Bodenbestandteile abbaut oder gewinnt, Sprengungen oder Bohrungen vornimmt oder die Bodengestalt verändert (§ 3 Nr. 2);
3. Inschriften, Plakate, Bild- oder Schrifttafeln anbringt oder aufstellt (§ 3 Nr. 3);
4. Wasser, Gewässer oder Feuchtgebiete in der in § 3 Nr. 4 bezeichneten Art beeinflusst;
5. Pflanzen beschädigt oder entfernt (§ 3 Nr. 5);

885

**Verordnung zur Änderung von Verordnungen über Naturschutzgebiete und Naturschutz- und Landschaftsschutzgebiete im Regierungsbezirk Kassel vom 21. Juli 1994 (Teil II)**

Auf Grund des § 16 Abs. 3 und des § 17 Abs. 1 des Hessischen Naturschutzgesetzes vom 19. September 1980 (GVBl. I S. 309), zuletzt geändert durch Gesetz vom 21. Dezember 1988 (GVBl. I S. 429), wird, nachdem den nach § 29 des Bundesnaturschutzgesetzes in der Fassung vom 12. März 1987 (BGBl. I S. 890), zuletzt geändert durch Gesetz vom 6. August 1993 (BGBl. I S. 1458), anerkannten Verbänden Gelegenheit zur Äußerung gegeben wurde, mit Genehmigung der obersten Naturschutzbehörde verordnet:

**Artikel 1**

Die Verordnung über das Naturschutzgebiet „Waltersberg“ vom 20. Juli 1983 (StAnz. S. 1626) wird wie folgt geändert:

1. § 1 Abs. 3 erhält folgende Fassung:

„(3) Die Grenzen des Naturschutzgebietes sind in der Abgrenzungskarte im Maßstab 1 : 2 000 festgelegt, in der das Naturschutzgebiet mit einer unterbrochenen schwarzen Linie umrandet ist. Die Karte ist Bestandteil dieser Verordnung. Sie wird als Anlage zu dieser Verordnung veröffentlicht.“

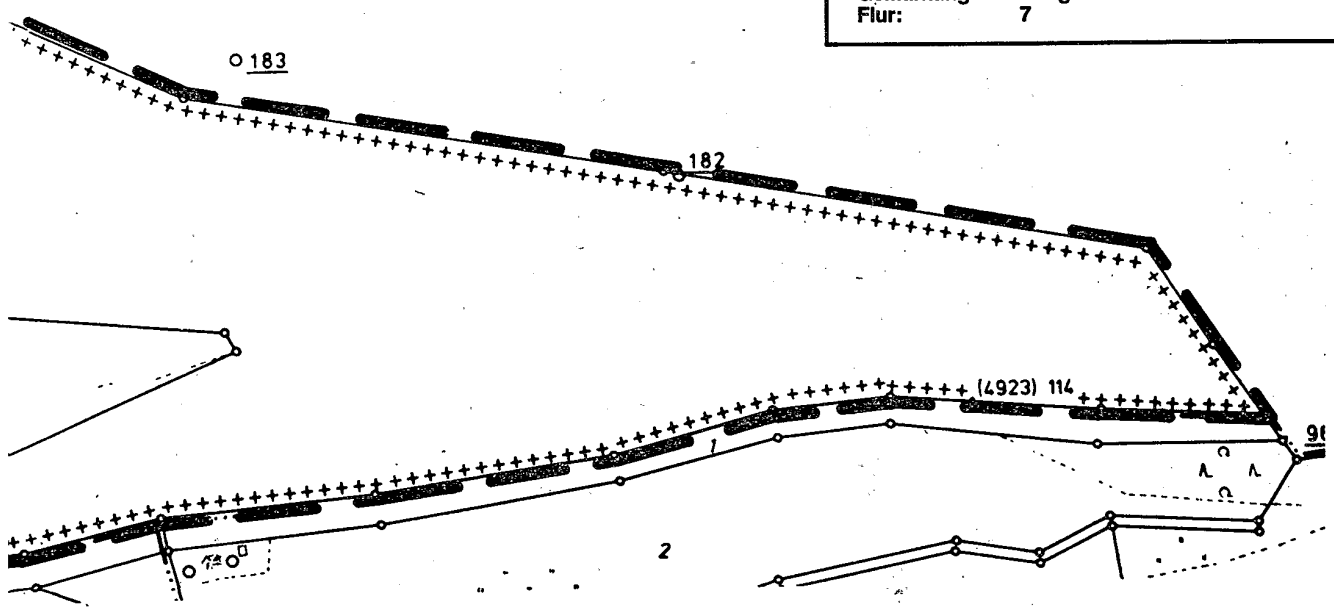

2. § 5 erhält folgende Fassung:

„§ 5

Von den Verboten des § 3 kann unter den Voraussetzungen des § 31 Abs. 1 Nr. 1 und 2 des Bundesnaturschutzgesetzes auf Antrag Befreiung gewährt werden. Über den Antrag entscheidet die obere Naturschutzbehörde. Die Befreiung kann mit Nebenbestimmungen versehen werden.“

Abgrenzungskarte, Maßstab 1 : 2 000,  
Bestandteil der Verordnung über das  
Naturschutzgebiet „Waltersberg“

Kreis: Schwalm-Eder  
Gemeinde: Knüllwald  
Gemarkung: Rengshausen  
Flur: 7



## Artikel 20

Die Verordnung über das Naturschutzgebiet „Stadtbruch von Volkmarshen“ vom 28. November 1985 (StAnz. S. 2291) wird wie folgt geändert:

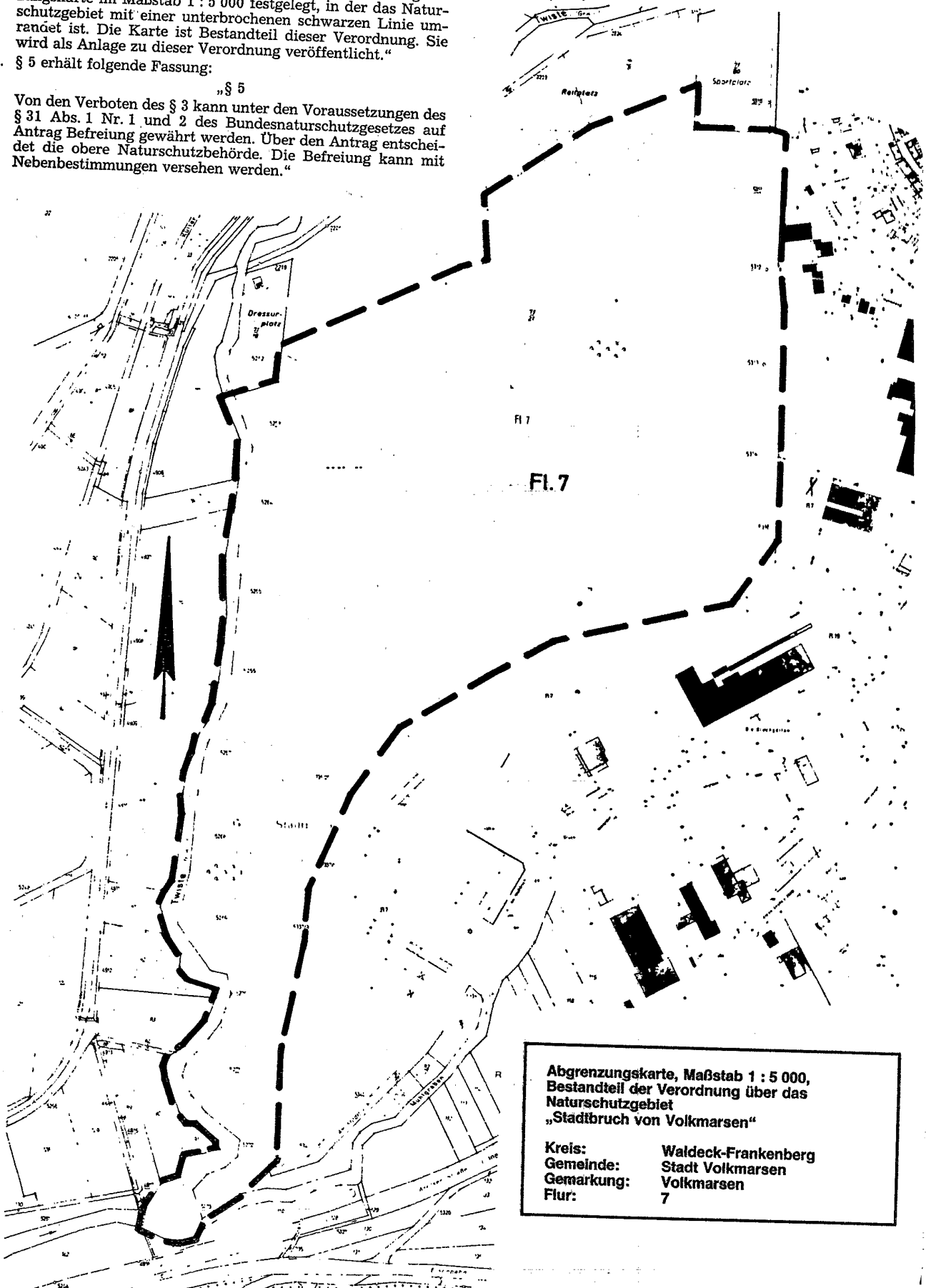
1. § 1 Abs. 3 erhält folgende Fassung:

„(3) Die Grenzen des Naturschutzgebietes sind in der Abgrenzungskarte im Maßstab 1 : 5 000 festgelegt, in der das Naturschutzgebiet mit einer unterbrochenen schwarzen Linie umrandet ist. Die Karte ist Bestandteil dieser Verordnung. Sie wird als Anlage zu dieser Verordnung veröffentlicht.“

2. § 5 erhält folgende Fassung:

„§ 5

Von den Verboten des § 3 kann unter den Voraussetzungen des § 31 Abs. 1 Nr. 1 und 2 des Bundesnaturschutzgesetzes auf Antrag Befreiung gewährt werden. Über den Antrag entscheidet die obere Naturschutzbehörde. Die Befreiung kann mit Nebenbestimmungen versehen werden.“



Abgrenzungskarte, Maßstab 1 : 5 000,  
Bestandteil der Verordnung über das  
Naturschutzgebiet  
„Stadtbruch von Volkmarshen“

Kreis:	Waldeck-Frankenberg
Gemeinde:	Stadt Volkmarshen
Gemarkung:	Volkmarshen
Flur:	7