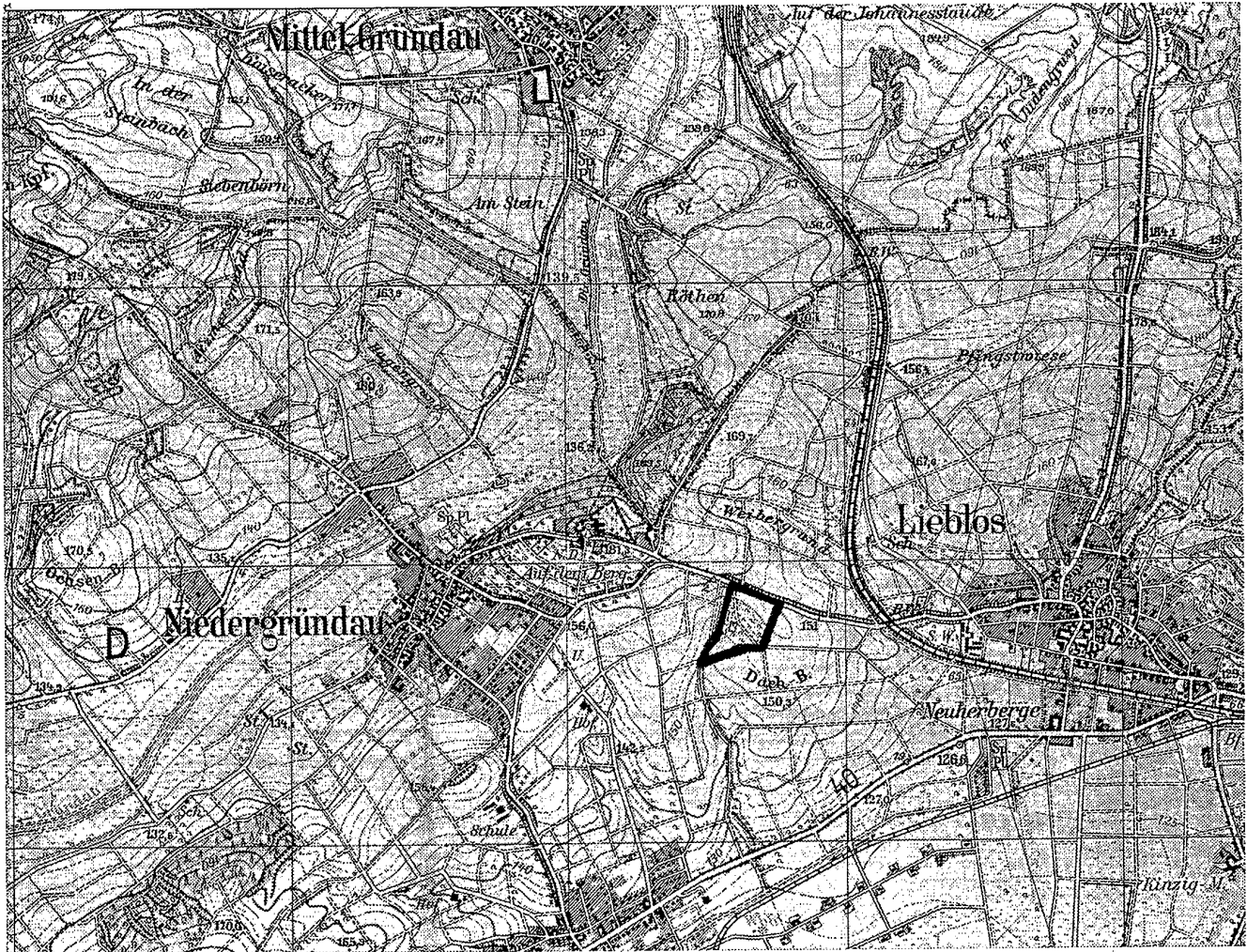


Karte zur Verordnung über das Naturschutzgebiet „Tagkaute von Lieblos“



- 11. Kraftfahrzeuge wäscht oder pflegt (§ 4 Abs. 2 Nr. 11);
- 12. bauliche Anlagen errichtet oder verändert (§ 4 Abs. 2 Nr. 12);
- 13. Freileitungen oder sonstige Versorgungsanlagen errichtet oder verändert (§ 4 Abs. 2 Nr. 13);
- 14. Inschriften, Plakate, Bild- oder Schrifttafeln anbringt oder aufstellt (§ 4 Abs. 2 Nr. 14);
- 15. mit organischen Düngern düngt (§ 4 Abs. 2 Nr. 15);
- 16. Biozide anwendet (§ 4 Abs. 2 Nr. 16);
- 17. die Nutzung von Wiesen oder Weiden ändert (§ 4 Abs. 2 Nr. 17);
- 18. Hunde frei laufen läßt (§ 4 Abs. 2 Nr. 18);
- 19. die Fischerei ausübt (§ 4 Abs. 2 Nr. 19).

(3) Ordnungswidrig im Sinne des § 15 Nr. 1 der Verordnung zur Durchführung des Reichsnaturschutzgesetzes handelt, wer vorsätzlich oder fahrlässig der Meldepflicht nach § 7 Abs. 2 nicht nachkommt.

(4) Die Ordnungswidrigkeit kann mit einer Geldbuße bis zu hunderttausend Deutsche Mark geahndet werden. Verwaltungsbehörde im Sinne des § 36 Abs. 1 Nr. 1 des Gesetzes über Ordnungswidrigkeiten ist die Untere Naturschutzbehörde (§ 21 Abs. 4 Reichsnaturschutzgesetz).

§ 9

Gegenstände, auf die sich eine Ordnungswidrigkeit nach § 21 des Reichsnaturschutzgesetzes bezieht, können eingezogen werden (§ 22 Reichsnaturschutzgesetz).

§ 10

Diese Verordnung tritt am Tage nach ihrer Verkündung im Staatsanzeiger für das Land Hessen in Kraft.

Darmstadt, 22. 9. 1980 **Bezirksdirektion für Forsten und Naturschutz**
— Höhere Naturschutzbehörde —
gez. Graulich

StAnz. 40/1980 S. 1870

1113 KASSEL

Verordnung über das Naturschutzgebiet „Freudenthal bei Witzenhausen“ vom 19. September 1980

Auf Grund des § 13 Abs. 2 und des § 15 Abs. 1 des Reichsnaturschutzgesetzes vom 26. Juni 1935 (RGBl. I S. 821), zuletzt geändert durch Gesetz vom 4. September 1974 (GVBl. I S. 361), in Verbindung mit § 7 Abs. 5 der Verordnung zur Durchführung des Reichsnaturschutzgesetzes vom 31. Oktober 1935 (RGBl. I S. 1275), zuletzt geändert durch Verordnung vom 13. September 1977 (GVBl. I S. 360), sowie der §§ 1 und 2 des Gesetzes über die Zuständigkeiten nach dem Reichsnaturschutzgesetz vom 25. Oktober 1958 (GVBl. S. 159), zuletzt geändert durch Gesetz vom 31. Januar 1978 (GVBl. I S. 106), wird mit Zustimmung der Obersten Naturschutzbehörde verordnet:

§ 1

Das in § 3 näher bezeichnete Gebiet wird mit dem Tag des Inkrafttretens dieser Verordnung in das Landesnaturschutzbuch eingetragen und damit dem Schutz des Reichsnaturschutzgesetzes unterstellt.

§ 2

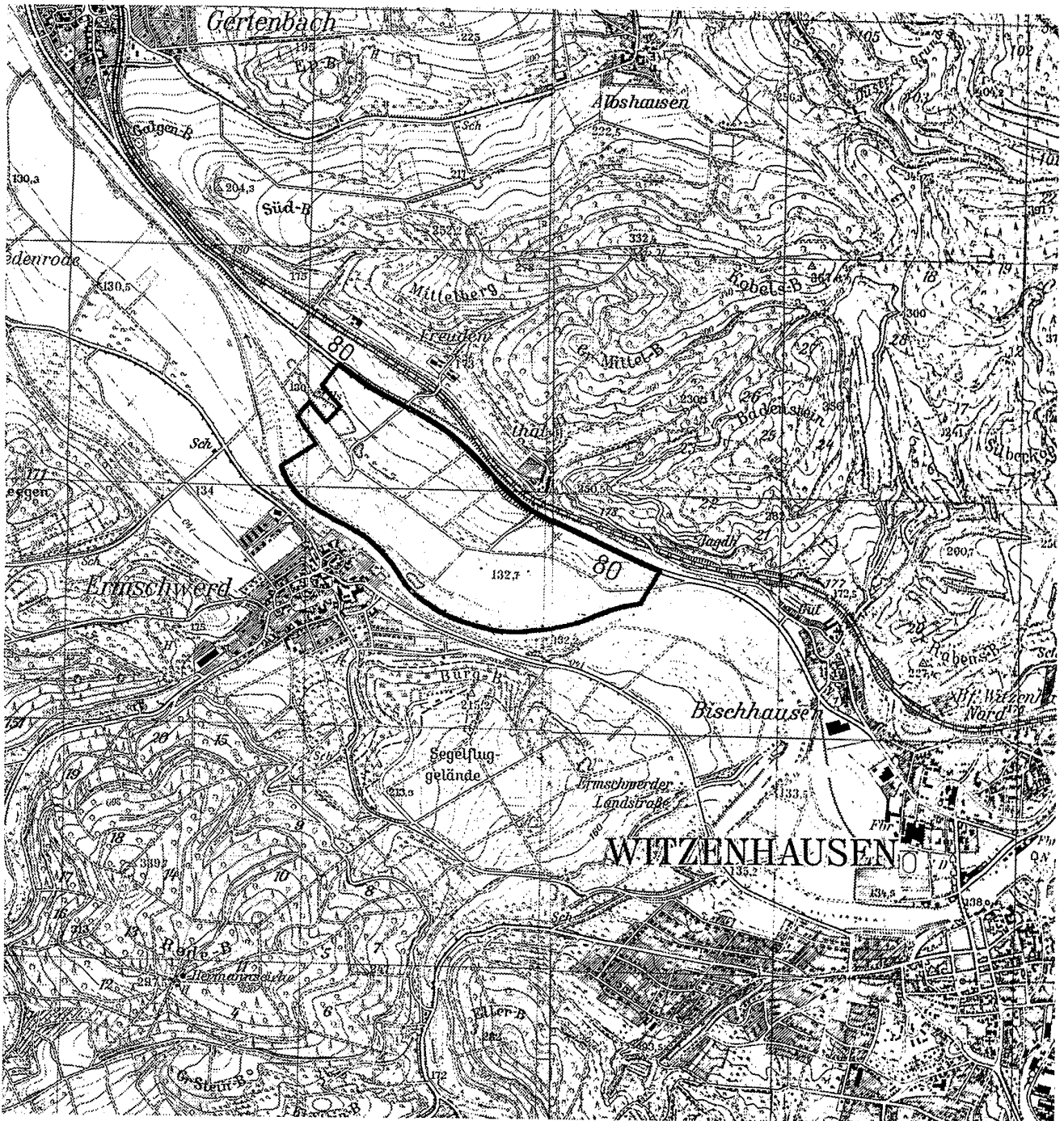
Zweck der Unterschutzstellung ist es,

- 1. die ornithologisch wertvollen Gewässer zu schützen,
- 2. die Funktion der Kiesseen als Brut-, Durchzugs- und Überwinterungsgebiet für zahlreiche, zum Teil gefährdete Wasservogelarten zu erhalten und weiter zu verbessern,
- 3. diesen Vogelarten die erforderlichen Lebensbereiche einschließlich der notwendigen Nahrungsquellen und Brutgelegenheiten zu sichern und Störungen fernzuhalten.

§ 3

(1) Das Naturschutzgebiet „Freudenthal bei Witzenhausen“ besteht aus Kiesabbauflächen und bereits rekultiviertem

Karte zur Verordnung über das Naturschutzgebiet „Freudenthal bei Witzenhausen“



Seengelände sowie landschaftlich genutzten Flächen zwischen der Werra (in Höhe Ermschwerd) und der B 80. Seine Größe beträgt ca. 72 ha.

(2) Das Naturschutzgebiet umfaßt folgende Flächen:

Gemarkung Ermschwerd

Flur 10 Flurstücke 3/1, 4/1 und 67/1;

Flur 11 Flurstücke 160, 163, 165 bis 175, 176/1, 176/2, 176/3, 178 bis 184 und 188;

eine Teilfläche des Flurstücks 164, deren nordwestliche Grenze durch die gerade Verlängerung der Grenze zwischen den Flurstücken 37/2 und 163 in südwestlicher Richtung bis zum Auftreffen auf das Flurstück 189 begrenzt wird;

Teilflächen der Flurstücke 185 und 187, deren nordwestliche Grenze durch die gerade Verlängerung der Grenze zwischen den Flurstücken 188 und 189 in südwestlicher Richtung bis zum Auftreffen auf das Flurstück 186 (Werra) begrenzt wird;

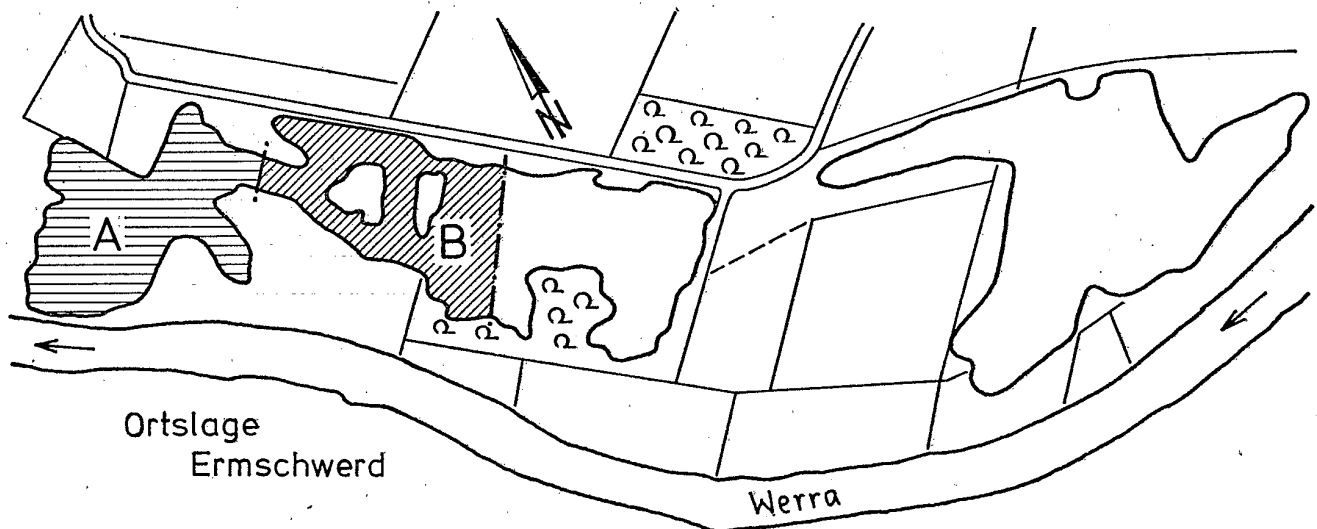
Gemarkung Witzenhausen


Flur 41 Flurstücke 19/1, 19/2, 19/3.


(3) Die Grenzen des Naturschutzgebietes sind in Karten im Maßstab 1 : 25 000 und 1 : 2 000 rot eingetragen.

(4) Diese Verordnung und die in Abs. 3 genannten Karten sind bei der Bezirksdirektion für Forsten und Naturschutz in Kassel — Höhere Naturschutzbehörde — hinterlegt. Weitere Ausfertigungen dieser Unterlagen befinden sich beim Hessischen Minister für Landesentwicklung, Umwelt, Landwirtschaft und Forsten — Oberste Naturschutzbehörde — in Wiesbaden, beim Kreisaußschuß des Werra-Meißner-Kreises in Eschwege — Untere Naturschutzbehörde — und bei der Hessischen Landesanstalt für Umwelt in Wiesbaden. Sie können bei den genannten Stellen während der Dienststunden eingesehen werden.

(5) Das Naturschutzgebiet wird durch amtliche Hinweisschilder gekennzeichnet.



Zone A  = uneingeschränkte Fischereinutzung

Zone B  = Angelverbot in der Zeit vom 15.3. bis 15.7.

§ 4

(1) Es ist grundsätzlich verboten, in dem Naturschutzgebiet Veränderungen vorzunehmen (§ 16 Abs. 2 Reichsnaturschutzgesetz).

(2) Ferner sind in dem Naturschutzgebiet folgende dem Schutz und der Erhaltung zuwiderlaufende Handlungen (§ 15 Abs. 1 Satz 2 Reichsnaturschutzgesetz) verboten, auch wenn sie nicht zu Veränderungen im Sinne des Abs. 1 führen:

1. Pflanzen, einschließlich der Bäume und Sträucher, zu beschädigen oder zu entfernen;
2. wildlebenden Tieren nachzustellen, sie mutwillig zu beunruhigen, ihre Laute nachzuaahmen, sie an ihren Brut- oder Wohnstätten zu fotografieren, zu filmen oder dort ihre Laute auf Tonträger aufzunehmen, Vorrichtungen zu ihrem Fang anzubringen, sie zu fangen, zu verletzen oder zu töten oder ihre Puppen, Larven oder Eier, Nester oder sonstige Brut- und Wohnstätten fortzunehmen oder zu beschädigen;
3. Pflanzen einzubringen oder Tiere auszusetzen;
4. das Gelände außerhalb der Wege zu betreten;
5. zu fahren, zu reiten, zu lagern, zu zelten, Wohnwagen aufzustellen, zu lärmern, Feuer anzuzünden oder zu unterhalten;
6. zu baden, zu schwimmen, Boote, Surfbretter oder Luftmatratzen zu benutzen;
7. Modellflugzeuge oder Drachen fliegen zu lassen;
8. Modellschiffe einzusetzen;
9. eine gewerbliche oder wirtschaftliche Tätigkeit auszuüben;
10. Bodenbestandteile zu entnehmen, Aufschüttungen, Abgrabungen, Sprengungen oder Bohrungen vorzunehmen;
11. Gewässer im Sinne des § 1 Abs. 1 des Hess. Wassergesetzes vom 6. Juli 1960 (GVBl. S. 69), zuletzt geändert durch Gesetz vom 4. September 1974 (GVBl. I S. 379), zu beeinträchtigen;
12. feste oder flüssige Abfälle einzubringen, Fahrzeugwracks abzustellen oder das Gelände sonst zu verunreinigen;
13. Fahrzeuge zu waschen oder zu pflegen;
14. bauliche Anlagen im Sinne des § 2 der Hessischen Bauordnung zu errichten, zu erweitern oder zu verändern, auch wenn dies keiner Baugenehmigung oder Bauanzeige bedarf;
15. Freileitungen oder sonstige Versorgungsanlagen zu errichten, zu erweitern oder zu verändern;
16. Inschriften, Plakate, Bild- oder Schrifttafeln anzubringen oder aufzustellen;
17. Hunde frei laufen zu lassen;
18. die Fischerei auszuüben.

§ 5

Ausgenommen von den Verboten des § 4 bleiben:

1. die ordnungsgemäße landwirtschaftliche Nutzung;

2. die Ausübung der Jagd, nicht jedoch auf Wasserwild;
3. die Ausübung der Fischerei an den in der veröffentlichten Karte im Maßstab 1 : 6000 festgelegten Bereichen;
4. die Kiesausbeutung, soweit sie im übrigen öffentlich-rechtlich genehmigt ist;
5. die üblichen wasserbaulichen Unterhaltungsarbeiten sowie notwendige strom- und schiffahrtspolizeiliche Maßnahmen;
6. die Entfernung einzelner Bäume und Sträucher nach Anhörung der Höheren Naturschutzbehörde, soweit dies aus Gründen des Hochwasserschutzes erforderlich ist;
7. die von der Höheren Naturschutzbehörde angeordneten Maßnahmen zur Erhaltung, Pflege und Gestaltung.

§ 6

(1) In begründeten Einzelfällen, insbesondere zur Durchführung von Forschungsarbeiten, kann die Oberste Naturschutzbehörde nach Anhörung der Hessischen Landesanstalt für Umwelt weitere Ausnahmen von den Vorschriften des § 4 zulassen.

(2) Die Ausnahmegenehmigung kann mit Nebenbestimmungen nach § 36 des Hessischen Verwaltungsverfahrensgesetzes versehen werden.

(3) Die Ausnahmegenehmigung ist, soweit kein vorrangiges öffentliches Interesse vorliegt, zu versagen, wenn trotz Bedingungen oder Auflagen eine Beeinträchtigung des Naturschutzgebietes zu befürchten ist.

(4) Die Ausnahmegenehmigung ersetzt nicht nach anderen Vorschriften erforderliche öffentlich-rechtliche Genehmigungen, Verleihungen, Erlaubnisse, Zustimmungen u. ä.

§ 7

(1) Eigentümer und jeder, dem ein Recht an einem Grundstück zusteht, müssen die notwendigen Schutz- und Erhaltungsmaßnahmen für das Naturschutzgebiet nach den Anordnungen der Höheren Naturschutzbehörde dulden (§ 15 Abs. 2 Satz 1 Reichsnaturschutzgesetz).

(2) Die Grundstückseigentümer oder sonst Berechtigten haben der Höheren Naturschutzbehörde die in dem Naturschutzgebiet eintretenden Schäden oder Mängel unverzüglich zu melden (§ 9 Abs. 1 Satz 2 Verordnung zur Durchführung des Reichsnaturschutzgesetzes).

§ 8

(1) Ordnungswidrig im Sinne des § 21 Abs. 1 Buchst. b des Reichsnaturschutzgesetzes handelt, wer vorsätzlich oder fahrlässig in einem Naturschutzgebiet verbotene Veränderungen im Sinne des § 4 Abs. 1 vornimmt.

(2) Ordnungswidrig im Sinne des § 21 Abs. 3 Buchst. a des Reichsnaturschutzgesetzes handelt, wer vorsätzlich oder fahrlässig, ohne daß dies nach § 5 zulässig ist,

1. Pflanzen beschädigt oder entfernt (§ 4 Abs. 2 Nr. 1);
2. wildlebende Tiere in allen Entwicklungsstufen in der in § 4 Abs. 2 Nr. 2 bezeichneten Art beeinträchtigt oder Vorrichtungen zu ihrem Fang anbringt;

3. Pflanzen einbringt oder Tiere aussetzt (§ 4 Abs. 2 Nr. 3);
4. das Gelände außerhalb der Wege betritt (§ 4 Abs. 2 Nr. 4);
5. fährt, reitet, lagert, zeltet, Wohnwagen aufstellt, lärmt oder Feuer anzündet oder unterhält (§ 4 Abs. 2 Nr. 5);
6. badet, schwimmt, Boote, Surfbretter oder Luftmatratzen benutzt (§ 4 Abs. 2 Nr. 6);
7. Modellflugzeuge einsetzt oder Drachen fliegen läßt (§ 4 Abs. 2 Nr. 7);
8. Modellschiffe einsetzt (§ 4 Abs. 2 Nr. 8);
9. eine gewerbliche oder wirtschaftliche Tätigkeit ausübt (§ 4 Abs. 2 Nr. 9);
10. Sprengungen oder Bohrungen vornimmt oder die Bodengestalt in der in § 4 Abs. 2 Nr. 10 bezeichneten Art beeinflußt;
11. Gewässer beeinträchtigt (§ 4 Abs. 2 Nr. 11);
12. Abfälle einbringt, Fahrzeugwracks abstellt oder das Gelände sonst verunreinigt (§ 4 Abs. 2 Nr. 12);
13. Fahrzeuge wäscht oder pilegt (§ 4 Abs. 2 Nr. 13);
14. bauliche Anlagen entgegen § 4 Abs. 2 Nr. 14 errichtet, erweitert oder verändert;
15. Freileitungen oder sonstige Versorgungsanlagen errichtet, erweitert oder verändert (§ 4 Abs. 2 Nr. 15);
16. Inschriften, Plakate, Bild- oder Schrifttafeln anbringt oder aufstellt (§ 4 Abs. 2 Nr. 16);
17. Hunde frei laufen läßt (§ 4 Abs. 2 Nr. 17);
18. die Fischerei ausübt (§ 4 Abs. 2 Nr. 18).

(3) Ordnungswidrig im Sinne des § 15 Nr. 1 der Verordnung zur Durchführung des Reichsnaturschutzgesetzes handelt, wer vorsätzlich oder fahrlässig der Meldepflicht nach § 7 Abs. 2 nicht nachkommt.

(4) Die Ordnungswidrigkeit kann mit einer Geldbuße bis zu hunderttausend Deutsche Mark geahndet werden. Verwaltungsbehörde im Sinne des § 36 Abs. 1 Nr. 1 des Gesetzes über Ordnungswidrigkeiten ist die Untere Naturschutzbehörde (§ 21 Abs. 4 Reichsnaturschutzgesetz).

§ 9

Gegenstände, auf die sich eine Ordnungswidrigkeit nach § 21 des Reichsnaturschutzgesetzes bezieht, können eingezogen werden (§ 22 Reichsnaturschutzgesetz).

§ 10

Diese Verordnung tritt am Tage nach ihrer Verkündung im Staatsanzeiger für das Land Hessen in Kraft.

Kassel, 19. 9. 1980

**Bezirksdirektion
für Forsten und Naturschutz**
— Höhere Naturschutzbehörde —
gez. Dr. Ruppert

StAnz. 40/1980 S. 1871

1114

Verordnung über das Naturschutzgebiet „Holzapetal“ vom 19. September 1980

Auf Grund des § 13 Abs. 2 und des § 15 Abs. 1 des Reichsnaturschutzgesetzes vom 26. Juni 1935 (RGBl. I S. 821), zuletzt geändert durch Gesetz vom 4. September 1974 (GVBl. I S. 361), in Verbindung mit § 7 Abs. 5 der Verordnung zur Durchführung des Reichsnaturschutzgesetzes vom 31. Oktober 1935 (RGBl. I S. 1275), zuletzt geändert durch Verordnung vom 13. September 1977 (GVBl. I S. 360), sowie der §§ 1 und 2 des Gesetzes über die Zuständigkeiten nach dem Reichsnaturschutzgesetz vom 25. Oktober 1958 (GVBl. S. 159), zuletzt geändert durch Gesetz vom 31. Januar 1978 (GVBl. I S. 106), wird mit Zustimmung der Obersten Naturschutzbehörde verordnet:

§ 1

Die in § 3 näher bezeichneten Gebiete werden mit dem Tag des Inkrafttretens dieser Verordnung in das Landesnaturschutzbuch eingetragen und damit dem Schutz des Reichsnaturschutzgesetzes unterstellt.

§ 2

Zweck der Unterschutzstellung ist es, den naturnahen Bachlauf mit den umliegenden Waldwiesen und alten Laubholzbeständen zu erhalten sowie einen Altarm der Diemel zu sichern und durch Pflegemaßnahmen zu verbessern.

§ 3

(1) Das Naturschutzgebiet „Holzapetal“ besteht aus zwei Teilflächen:

1. dem im Reinhardswald gelegenen Teil des Bachlaufes der Holzape mit den umliegenden Grünlandflächen sowie zwei Altholzinseln in den Gemarkungen Oberförsterei Gottsbüren, Oberförsterei Karlshafen, Wülmersen und
2. einem Altarm der Diemel mit angrenzenden Wald- und Wiesenflächen in den Gemarkungen Deisel und Oberförsterei Gottsbüren.

Beide Flächen befinden sich im Landkreis Kassel und haben zusammen eine Größe von ca. 88 ha.

(2) Das Naturschutzgebiet umfaßt folgende Flächen:

Gemarkung Deisel

Flur 9 Flurstücke 98 und 99;

Gemarkung Oberförsterei Gottsbüren

Flur 1 Teilflächen der Flurstücke 2/3, 2/8, 2/9, 3/2, 3/3 und 4/1;

Flur 4 Flurstücke 3 bis 6, 55/7, 56/7, 8 bis 22, 23/1, 46, 47 und 54/1 sowie eine Teilfläche des Flurstückes 53;

Flur 12 Flurstücke 1 bis 14;

Flur 13 eine Teilfläche des Flurstückes 1;

Flur 14 eine Teilfläche des Flurstückes 1;

Gemarkung Gottsbüren

Flur 18 Flurstücke 1 bis 14;

Flur 19 Flurstücke 1 bis 11 und 13 bis 17, sowie Teilflächen der Flurstücke 12 und 18 bis 21;

Gemarkung Oberförsterei Karlshafen

Flur 6 Teilflächen der Flurstücke 26 bis 28, 31/1, 32 und 33;

Gemarkung Wülmersen

Flur 1 Flurstücke 41, 42, 43/1, 44/2 und 45, sowie eine Teilfläche des Flurstückes 28.

Der Grenzverlauf wird für die beiden Teilflächen wie folgt beschrieben:

1. Die Grenze der Fläche des Holzapetals beginnt im Norden an der Wegegabel des Weges östlich des Holzapetals, Gemarkung Wülmersen, Flur 1, verläuft entlang des östlichen Weges bis zur Wassergewinnungsanlage, dann um die Wassergewinnungsanlage herum bis zum rechten Talweg, folgt diesem ca. 3 km bis zur Grenze zwischen den Forstabteilungen 3 und 4, folgt dieser Abteilungsline ca. 150 m in nördlicher Richtung bis zum ersten Hangweg in Forstabteilung 3, folgt diesem ca. 700 m in überwiegend östlicher Richtung bis zur Abteilungsline zwischen den Forstabteilungen 2 und 3, verläuft auf dieser Linie nach Südwesten ca. 200 m bis zum rechten Talweg, folgt diesem ca. 500 m in südöstlicher Richtung bis zum Weg zwischen den Flurstücken 25 und 26 der Flur 6, Gemarkung Oberförsterei Karlshafen, folgt diesem Weg ca. 50 m in südöstlicher Richtung, überquert dann die Grabenparzelle 20 in einer verlängerten Geraden des oben genannten Weges, nun verläuft die Grenze ca. 150 m in westlicher Richtung in einer gedachten Geraden über das Holzapetal bis zum Vermessungspunkt 163, folgt dem linken Talweg 3 km talabwärts bis zur Abteilungsline zwischen den Forstabteilungen 219 und 221, dann ca. 150 m nach Südwesten entlang dieser Abteilungsline bis zum Hangweg auf der Höhenlinie 180 m über NN, folgt diesem ca. 500 m nach Nordwesten bis zur Abteilungsline zwischen den Forstabteilungen 221 und 222, biegt dann auf der Abteilungsline ab und führt in nördlicher Richtung bis zum linken Talweg, folgt diesem talabwärts bis zur Flurstücksgrenze zwischen den Flurstücken 1/5 und 2/9 der Flur 1 in der Gemarkung Oberförsterei Gottsbüren, biegt an dieser Flurstücksgrenze nach Südosten ab und verläuft bis zur Gemarkungsgrenze der Gemarkung Wülmersen, Flur 1, Gemarkung Wülmersen, Flur 4 und der Gemarkung Oberförsterei Gottsbüren, Flur 1, die Grenze folgt dann der Linie zwischen den Flurstücken 40/1 und 42 der Gemarkung Wülmersen, Flur 1 weiter, überquert die Holzape und verläuft dann entlang der nördlichen Wegegrenze bis Flurstück 41, Gemarkung Wülmersen, Flur 1 zum Ausgangspunkt zurück.
2. Die Grenze des Diemelaltarmes (Teilfläche „Im Kessel“) beginnt im Norden an der Wegegabel in der Forstabteilung 228, die über dem Eisenbahntunnel liegt; verläuft von hier ca. 300 m in südöstlicher Richtung bis zur fünfteiligen Wegegabelung (in Forstabteilung 228), biegt dann in südöstlicher Richtung ab und folgt dem Weg ca. 700 m durch die Forstabteilungen 227 und 224 bis zur Wald-Feld-Grenze, biegt nun nach Westen ab und verläuft auf der Grenze zwischen der Flur 1, Gemarkung Oberförsterei Gottsbüren und der Flur 2, Gemarkung Trendelburg ca. 320 m bis zur Grenze zwischen der Gemarkung Deisel, Flur 10 und der Gemarkung Oberförsterei Gottsbüren, Flur 1, folgt dieser Grenze ca. 40 m in nördlicher Richtung bis zur Flurgrenze zwischen der Flur 9 und der Flur 10, Gemarkung Deisel, folgt dieser ca. 50 m in südwestlicher Richtung bis zur westlichen Grenze des Flurstückes 98, Flur 9, Gemarkung

- 12. Wiesen, Weiden oder Brachflächen umbricht, deren Nutzung ändert oder Dränmaßnahmen durchführt (§ 3 Nr. 12);
- 13. düngt, Pflanzenschutzmittel anwendet, Stallmist lagert oder Freigärhaufen anlegt (§ 3 Nr. 13);
- 14. Hunde frei laufen läßt (§ 3 Nr. 14);
- 15. gewerbliche Tätigkeiten ausübt (§ 3 Nr. 15).

§ 7

Diese Verordnung tritt am Tage nach der Verkündung im Staatsanzeiger für das Land Hessen in Kraft.

Kassel, 11. Mai 1989

Regierungspräsidium Kassel
gez. Dr. Wilke
Regierungspräsident
StAnz. 23/1989 S. 1245

556

Verordnung zur Änderung von Zuständigkeiten in Verordnungen über Naturschutzgebiete und Landschaftsschutzgebiete im Regierungsbezirk Kassel vom 12. Mai 1989

Auf Grund des § 16 Abs. 3 und des § 17 Abs. 1 des Hessischen Naturschutzgesetzes vom 19. September 1980 (GVBl. I S. 309), zuletzt geändert durch Gesetz vom 29. März 1988 (GVBl. I S. 130), wird, nachdem den nach § 29 des Bundesnaturschutzgesetzes i. d. F. vom 12. März 1987 (GVBl. I S. 890) anerkannten Verbänden Gelegenheit zur Äußerung gegeben wurde, mit Genehmigung der obersten Naturschutzbehörde verordnet:

Art. 1

(1) In den Verordnungen über die Naturschutzgebiete:

- „Kesselrain“ vom 25. September 1968 (StAnz. S. 1608),
- „Stallberg“ und „Morsberg“ vom 22. Mai 1973 (StAnz. S. 1219),
- „Oberbernhardser Höhe“ vom 13. Juni 1977 (StAnz. S. 1489),
- „Thorengrund“ vom 5. Oktober 1973 (StAnz. S. 2162),
- „Warmberg-Osterberg“ vom 20. April 1976 (StAnz. S. 954),
- „Kelzer Teiche“ vom 14. April 1977 (StAnz. S. 1082),
- „Dörnberg“ vom 24. November 1978 (StAnz. S. 2553),
- „Wieragrund“ vom 11. Oktober 1978 (StAnz. S. 2172),
- „Auf dem Arensberg“ vom 5. Oktober 1973 (StAnz. S. 2164),
- „Katzenstein“ vom 2. Mai 1974 (StAnz. S. 1068),
- „Kleiner Mehlberg“ vom 2. Mai 1974 (StAnz. S. 1069),
- „Stausee von Affoldern“ vom 16. September 1975 (StAnz. S. 1945),
- „Vorsperre-Twisteltalsperre“ vom 26. Mai 1976 (StAnz. S. 1213),
- „Ederauen zwischen Bergheim und Wega“ und „Unter der Haardt“ vom 5. Mai 1977 (StAnz. S. 1202),
- „Hünseburg“ vom 29. August 1977 (StAnz. S. 1862),
- „Rudolfshagen“ vom 7. August 1978 (StAnz. S. 1760),
- „Jestädter Weinberg“ vom 3. Oktober 1978 (StAnz. S. 2170);

erhält § 5 folgende Fassung:

„§ 5

Von den Verboten des § 3 kann unter den Voraussetzungen des § 31 Abs. 1 Nrn. 1 und 2 des Bundesnaturschutzgesetzes auf Antrag Befreiung erteilt werden. Über den Antrag entscheidet die obere Naturschutzbehörde. Die Befreiung kann mit Nebenbestimmungen nach § 36 des Hessischen Verwaltungsverfahrensgesetzes versehen werden.“

(2) In den Verordnungen über die Naturschutzgebiete:

- „Himmelsberg“ vom 7. Juli 1980 (StAnz. S. 1338),
- „Moor bei Wehrda“ vom 19. September 1980 (StAnz. S. 1876),
- „Holzapetal“ vom 19. September 1980 (StAnz. S. 1874),
- „Sonderrain“ vom 9. April 1979 (StAnz. S. 1001),
- „Jägers Weinberg“ vom 23. Oktober 1979 (StAnz. S. 2160),
- „Paradies bei Gellershausen“ vom 8. Juli 1980 (StAnz. S. 1340),
- „Freudenthal bei Witzenhausen“ vom 19. September 1980 (StAnz. S. 1871),
- „Hirzstein“ vom 9. April 1979 (StAnz. S. 1003),

erhält § 6 folgende Fassung:

„§ 6

Von den Verboten des § 4 kann unter den Voraussetzungen des § 31 Abs. 1 Nrn. 1 und 2 des Bundesnaturschutzgesetzes auf Antrag Befreiung erteilt werden. Über den Antrag entscheidet die obere Naturschutzbehörde. Die Befreiung kann mit Nebenbestimmungen nach § 36 des Hessischen Verwaltungsverfahrensgesetzes versehen werden.“

Art. 2

Soweit in Verordnungen auf Grund der §§ 16 und 18 des Hessischen Naturschutzgesetzes oder der § 13 Abs. 2, § 15 Abs. 1, § 5 und § 19 des Reichsnaturschutzgesetzes vom 26. Juni 1935 (RGBl. I S. 821), zuletzt geändert durch Gesetz vom 4. September 1974 (GVBl. I S. 361), und des § 7 Abs. 5 der Verordnung zur Durchführung des Reichsnaturschutzgesetzes vom 31. Oktober 1935 (RGBl. I S. 1275), zuletzt geändert durch Verordnung vom 13. September 1977 (GVBl. I S. 360), eine Beteiligung der Hessischen Landesanstalt für Umwelt vorgesehen ist, werden die entsprechenden Vorschriften aufgehoben.

Art. 3

Diese Verordnung tritt am Tage nach ihrer Verkündung im Staatsanzeiger für das Land Hessen in Kraft.

Kassel, 12. Mai 1989

Regierungspräsidium Kassel
gez. Dr. Wilke
Regierungspräsident
StAnz. 23/1989 S. 1247

BUCHBESPRECHUNGEN

Deutsches Sporthandbuch. Organisation-Recht-Verwaltung. Von Willi Klein. 2. Aufl., Loseblattwerk, 34., 35., 36., 37., 38., 39., 40. und 41. Erg.Liefg., Gesamtwerk 159,— DM. Deutscher Fachschriften-Verlag, Braun GmbH & Co. KG, 6200 Wiesbaden. ISBN 3-807-84000-1

Das Deutsche Sporthandbuch informiert alle diejenigen, die in Verbänden, Vereinen und in der öffentlichen Sportverwaltung tätig sind, über wesentliche Bereiche der Sportverwaltung, der Organisation der Verbände und Vereine, das Vereinsrecht, den Sportstättenbau, über Lehrerausbildung und Schulsport und viele andere wichtige Fragen.

Die 34. Ergänzungslieferung enthält neben anderen Informationen ausführliche Bestands- und Entwicklungsübersichten des Deutschen Sportbundes und das Zweite Aktionsprogramm für den Schulsport.

Im 35. und 36. Nachtrag sind eine Vielzahl einzelner Informationen enthalten. Sportpolitisch besonders wichtig sind die „Umweltpolitischen Grundsätze des Deutschen Sportbundes“ und die „Grundsätze für die Kooperation zur Förderung des Leistungssports“. Die aktuelle Satzung des NOK, die Sportabzeichenstatistik 1985 und die Resolution „Sportjugendoffensive in die Zukunft“ komplettieren diese Lieferung. Außerdem ist eine ausführliche Abhandlung über die Besteuerung der Sportvereine nützlich.

Die 37. Ergänzungslieferung enthält ausführliches Namens- und Adresmaterial zum IOC, zu den internationalen Sportfachverbänden und den Dachorganisationen, ebenso zu den Untergliederungen des DSB. Weiterhin sind Satzungen verschiedener Sportbünde und ausführliches Adresmaterial einiger Spitzenfachverbände, der Kommunalen Spitzenverbände und der Arbeitsgemeinschaft Deutscher Sportämter zusammengefaßt.

Die 38. und 39. Ergänzungslieferungen enthalten u. a. Adresmaterial aus dem DSB und der Sportverwaltung sowie der GEMA.

Wichtig für die Praxis sind die Regelungen für Sonderurlaub in den Bundesländern, die Bestimmungen für Projektförderung im Rahmen des Bundesjünglingsplanes und für Sportbegegnungen mit der DDR.

Vielfältiges statistisches Material, z. B. über Sportlererhebungen, Europapokalergebnisse im Fußball, die offiziellen Welt- und Europarekorde der Leichtathletik, komplettieren die umfangreichen Informationen.

Die Lieferungen 40 und 41 enthalten die ausführlichen Ergebnisse der Olympischen Spiele in Calgary und Seoul, die aktualisierte Satzung sowie die Aufnahmebedingungen des DSB, die überarbeiteten Abnahmebedingungen für das Deutsche Sportabzeichen sowie — neben weiteren Einzelinformationen — die Satzungen der Landessportbünde Niedersachsen und Rheinland-Pfalz und der Stiftung Deutsche Sporthilfe.

Regierungsdirektor Dr. Franz-Josef Kemper

Handbuch der Zivilverteidigung. Zivilschutz — Katastrophenschutz — Zivilverteidigung. Von Rudolf Handwerk, Min.Rat im Hess. Innenministerium, unter Mitarbeit hervorragender Fachkennner. 2. Aufl., Loseblattsammlung, DIN A5, 52. Nachtragsliefg.; Gesamtwerk, 6 Ordn., 189,— DM. Deutscher Fachschriftenverlag, 6200 Wiesbaden. ISBN 3-807-83031-6

Das Handbuch enthält nicht nur eine komplette Sammlung aller einschlägigen Vorschriften von Bund und Ländern, sondern auch diejenigen internationalen Verträge und Abkommen, die jeder Bearbeiter mit Aufgaben auf dem Gebiet der Zivilverteidigung kennen und zur Hand haben sollte. Die Vielzahl der Vorschriften ist übersichtlich in die drei Aufgabengebiete Zivilschutz, Katastrophenschutz und Zivilverteidigung gegliedert. Für alle auf dem Gebiet der Zivilverteidigung Tätigen ist die Sammlung in den letzten Jahren zum unentbehrlichen Hilfsmittel geworden.

Mit der 52. Nachtragslieferung wurde der bundesrechtliche Teil der Vorschriften auf den Stand vom 1. Februar 1989 gebracht. In den Bundesteil des Handbuchs wurden neu aufgenommen: Rahmenrichtlinien für die Gesamtverteidigung des BMI und des BMVg vom 10. Januar 1989, Radiologische Grundlagen für Entscheidungen über Maßnahmen zum Schutz der Bevölkerung bei unfallbedingten Freisetzungen von Radionukliden vom 11. Mai 1988, Erlaß des BMVg vom 28. Dezember 1987 über den Einsatz von Straßeneinstellen der Bundeswehr, Bautechnische Grundsätze für Bergungsräume von Kulturgut i. d. F. vom Januar 1987, Allgemeine Verwaltungsvorschrift zu § 17 des Verkehrssicherstellungsgesetzes über die Sicherstellung von Güterbeförderungen auf der Straße vom 22. November 1988 und Gesetz über die Erhebung von Meldungen in der Mineralölwirtschaft vom 20. Dezember 1988.