

4. Wasser oder Gewässer in der in § 3 Nr. 4 bezeichneten Art beeinflusst;
5. Pflanzen beschädigt oder entfernt (§ 3 Nr. 5);
6. wildlebende Tiere in allen Entwicklungsstufen in der in § 3 Nr. 6 bezeichneten Art beeinträchtigt oder Vorrichtungen zu deren Fang anbringt;
7. Pflanzen einbringt oder Tiere aussetzt (§ 3 Nr. 7);
8. das Naturschutzgebiet außerhalb der Wege betritt (§ 3 Nr. 8);
9. reitet, lagert, zeltet, Wohnwagen aufstellt, lärm, Feuer anzündet oder unterhält oder Modellflugzeuge einsetzt (§ 3 Nr. 9);
10. mit Kraftfahrzeugen, einschließlich Fahrräder mit Hilfsmotor, außerhalb der dafür zugelassenen Wege fährt oder Kraftfahrzeuge parkt (§ 3 Nr. 10);
11. Kraftfahrzeuge wäscht oder pflegt (§ 3 Nr. 11);
12. Brachflächen umbricht oder nutzt (§ 3 Nr. 12);
13. düngt oder Pflanzenschutzmittel anwendet (§ 3 Nr. 13);
14. Hunde frei laufen läßt (§ 3 Nr. 14);
15. gewerbliche Tätigkeiten ausübt (§ 3 Nr. 15).

§ 7

Die Verordnung zum Schutz von Landschaftsteilen und Bestandteilen im Werra-Meißner-Kreis „Landschaftsschutzgebiet südöstlich des Naturparks Meißner — Kaufunger Wald“ vom 14. März 1978 (Werra-Rundschau Nr. 78 vom 25. März 1978) wird für den Geltungsbereich dieser Verordnung aufgehoben.

§ 8

Diese Verordnung tritt am Tage nach der Verkündung im Staatsanzeiger für das Land Hessen in Kraft.

Kassel, 6. Juli 1988

Regierungspräsidium
gez. Dr. Wilke
StAnz. 33/1988 S. 1881

807

Verordnung über das Naturschutzgebiet „Kiesteich bei Frieda“ vom 22. Juli 1988

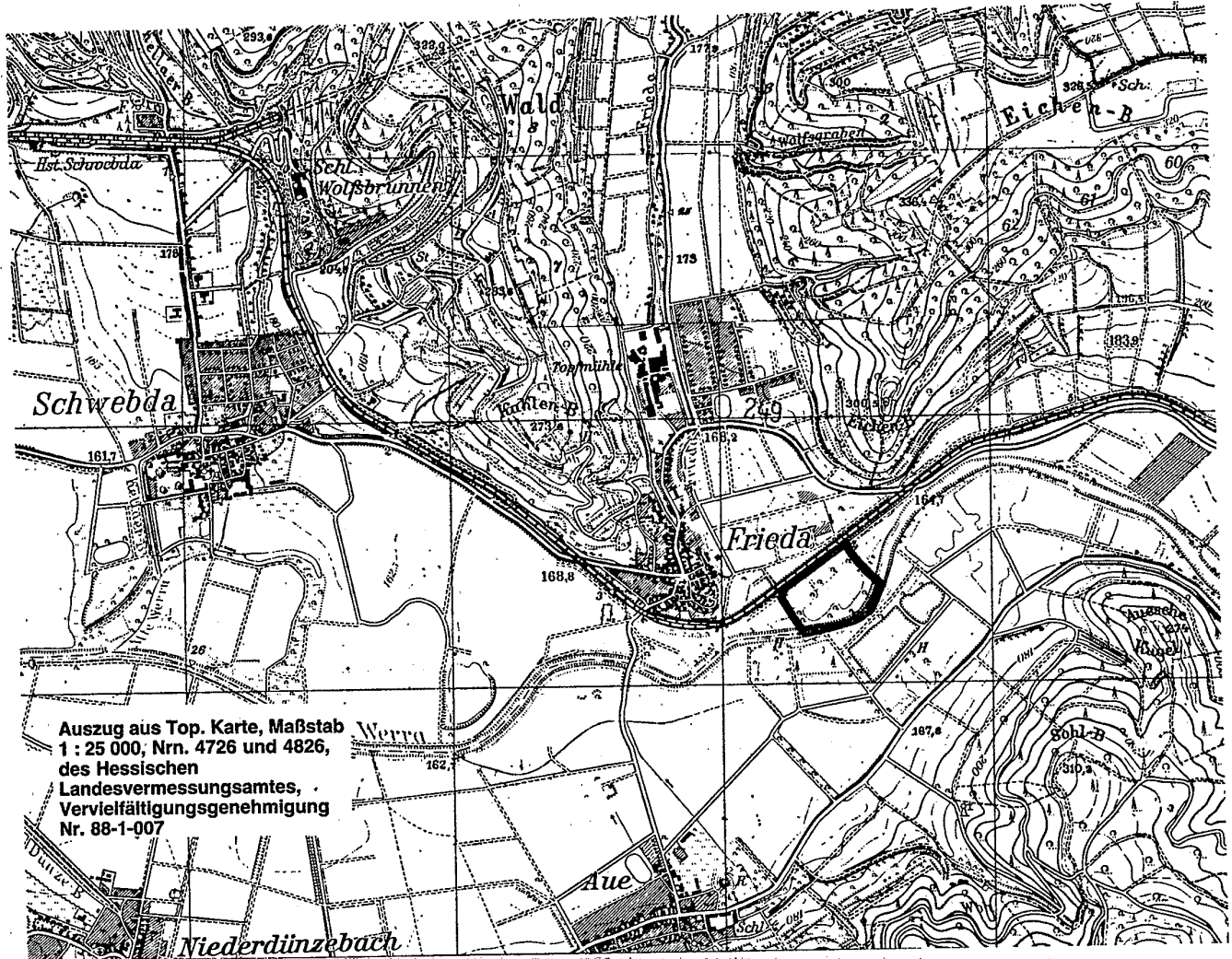
Auf Grund des § 16 Abs. 3 und des § 17 Abs. 1 des Hessischen Naturschutzgesetzes vom 19. September 1980 (GVBl. I S. 309), zuletzt geändert durch Gesetz vom 29. März 1988 (GVBl. I S. 130), wird nach Anhörung der nach § 29 des Bundesnaturschutzgesetzes vom 20. Dezember 1976 (BGBl. I S. 3574, 1977 S. 650) i. d. F. vom 12. März 1987 (BGBl. I S. 890) anerkannten Verbände im Benehmen mit der oberen Behörde der Landesplanung und mit Genehmigung der obersten Naturschutzbehörde verordnet:

§ 1

- (1) Der Kiesteich östlich von Frieda wird in den sich aus Abs. 2 und 3 ergebenden Grenzen zum Naturschutzgebiet erklärt.
- (2) Das Naturschutzgebiet „Kiesteich bei Frieda“ liegt in der Gemarkung Frieda der Gemeinde Meinhard im Werra-Meißner-Kreis. Es hat eine Größe von 6,57 ha. Die örtliche Lage des Naturschutzgebietes ergibt sich aus der als Anlage zu dieser Verordnung veröffentlichten Übersichtskarte im Maßstab 1 : 25 000.
- (3) Diese Verordnung gilt für das in einer Karte im Maßstab 1 : 1 500 rot begrenzte Gebiet. Die Karte ist Bestandteil dieser Verordnung. Sie wird vom Regierungspräsidium in Kassel, Abteilung Forsten und Naturschutz — oberer Naturschutzbehörde —, Wilhelmshöher Allee 157—159, 3500 Kassel, verwahrt.
- (4) Das Naturschutzgebiet ist durch amtliche Schilder gekennzeichnet.

§ 2

Zweck der Unterschutzstellung ist es, den unmittelbar neben der Werra gelegenen Teich als Wasservogelrast- und -brutgebiet sowie als Amphibienlaichplatz zu erhalten und zu entwickeln.



Auszug aus Top. Karte, Maßstab 1 : 25 000; Nrn. 4726 und 4826, des Hessischen Landesvermessungsamtes, Vervielfältigungsgenehmigung Nr. 88-1-007

§ 3

Als Handlungen, die zu einer Zerstörung, Beschädigung oder Veränderung des Naturschutzgebietes oder seiner Bestandteile oder zu einer nachhaltigen Störung führen können (§ 12 Abs. 2 des Hessischen Naturschutzgesetzes), sind verboten:

1. bauliche Anlagen i. S. des § 2 Abs. 1 der Hessischen Bauordnung herzustellen, zu erweitern, zu ändern oder zu beseitigen, unabhängig von deren Anwendungsbereich (§ 1 Abs. 2 der Hessischen Bauordnung) oder von einer Genehmigungs- oder Anzeigepflicht;
2. Bodenschätze oder andere Bodenbestandteile abzubauen oder zu gewinnen, Sprengungen oder Bohrungen vorzunehmen oder sonst die Bodengestalt zu verändern;
3. Inschriften, Plakate, Bild- oder Schrifttafeln anzubringen oder aufzustellen;
4. Gewässer zu schaffen, zu verändern oder zu beseitigen, Wasserläufe, Wasserflächen oder Tümpel einschließlich deren Ufer sowie den Zu- und Ablauf des Wassers oder den Grundwasserstand zu verändern sowie Moore, Sümpfe oder sonstige Feuchtgebiete zu entwässern oder über den Gemeingebrauch hinaus Wasser zu entnehmen;
5. Pflanzen einschließlich der Bäume und Sträucher zu beschädigen oder zu entfernen;
6. wildlebenden Tieren, auch Fischen in Teichen oder sonstigen geschlossenen Gewässern, nachzustellen, sie mutwillig zu beunruhigen, ihre Laute nachzuahmen, sie an ihren Brut- oder Wohnstätten zu fotografieren, zu filmen oder dort ihre Laute auf Tonträger aufzunehmen, Vorrichtungen zu ihrem Fang anzubringen, sie zu fangen, zu verletzen oder zu töten oder ihre Puppen, Larven oder Eier, Nester oder sonstige Brut- oder Wohnstätten fortzunehmen oder zu beschädigen;
7. Pflanzen einzubringen oder Tiere auszusetzen;
8. das Naturschutzgebiet zu betreten;
9. zu reiten, zu lagern, zu baden, zu zelten, Wohnwagen aufzustellen, zu lärmern, Feuer anzuzünden oder zu unterhalten, Wasserfahrzeuge aller Art einschließlich Surfbretter oder Luftmatratzen oder Modellflugzeuge einzusetzen;
10. mit Kraftfahrzeugen einschließlich Fahrräder mit Hilfsmotor zu fahren oder Fahrzeuge zu parken;
11. Kraftfahrzeuge zu waschen oder zu pflegen;
12. Wiesen, Weiden oder Brachflächen umzubereiten oder deren Nutzung zu ändern;
13. zu düngen oder Pflanzenschutzmittel anzuwenden;
14. Hunde frei laufen zu lassen;
15. gewerbliche Tätigkeiten auszuüben.

§ 4

Ausgenommen von den Verboten des § 3 bleibt die Unterhaltung der vorhandenen Stromfreileitungen im Einvernehmen mit der oberen Naturschutzbehörde.

§ 5

Zuständige Behörde für Befreiungen nach § 31 des Bundesnaturschutzgesetzes ist die obere Naturschutzbehörde. Die Befreiung kann mit Nebenbestimmungen nach § 36 des Hessischen Verwaltungsverfahrensgesetzes versehen werden. Die Hessische Landesanstalt für Umwelt ist zu hören.

§ 6

Ordnungswidrig i. S. des § 43 Abs. 2 Nr. 16 des Hessischen Naturschutzgesetzes handelt, wer vorsätzlich oder fahrlässig:

1. bauliche Anlagen entgegen § 3 Nr. 1 herstellt, erweitert, ändert oder beseitigt;
2. Bodenschätze oder andere Bodenbestandteile abbaut oder gewinnt, Sprengungen oder Bohrungen vornimmt oder die Bodengestalt verändert (§ 3 Nr. 2);
3. Inschriften, Plakate, Bild- oder Schrifttafeln anbringt oder aufstellt (§ 3 Nr. 3);
4. Gewässer schafft, verändert oder beseitigt, Wasserläufe, Wasserflächen oder Tümpel einschließlich deren Ufer sowie den Zu- und Ablauf des Wassers oder den Grundwasserstand verändert sowie Moore, Sümpfe oder sonstige Feuchtgebiete entwässert oder über den Gemeingebrauch hinaus Wasser entnimmt (§ 3 Nr. 4);
5. Pflanzen beschädigt oder entfernt (§ 3 Nr. 5);
6. wildlebende Tiere in allen Entwicklungsstufen in der in § 3 Nr. 6 bezeichneten Art beeinträchtigt oder Vorrichtungen zu deren Fang anbringt;

7. Pflanzen einbringt oder Tiere aussetzt (§ 3 Nr. 7);
8. das Naturschutzgebiet betritt (§ 3 Nr. 8);
9. reitet, lagert, badet, zeltet, Wohnwagen aufstellt, lärmert, Feuer anzündet oder unterhält, Wasserfahrzeuge aller Art einschließlich Surfbretter oder Luftmatratzen oder Modellflugzeuge oder -schiffe einsetzt (§ 3 Nr. 9);
10. mit Kraftfahrzeugen, einschließlich Fahrräder mit Hilfsmotor, fährt oder Fahrzeuge parkt (§ 3 Nr. 10);
11. Kraftfahrzeuge wäscht oder pflegt (§ 3 Nr. 11);
12. Wiesen, Weiden oder Brachflächen umbricht oder deren Nutzung ändert (§ 3 Nr. 12);
13. düngt oder Pflanzenschutzmittel anwendet (§ 3 Nr. 13);
14. Hunde frei laufen läßt (§ 3 Nr. 14);
15. gewerbliche Tätigkeiten ausübt (§ 3 Nr. 15).

§ 7

Die Verordnung zum Schutze von Landschaftsteilen und Bestandteilen im Werra-Meißner-Kreis „Landschaftsschutzgebiet südöstlich des Naturparks Meißner — Kaufunger Wald“ vom 14. März 1978 (Werra-Rundschau Nr. 78 vom 25. März 1978) wird für den Geltungsbereich dieser Verordnung aufgehoben.

§ 8

Diese Verordnung tritt am Tage nach der Verkündung im Staatsanzeiger für das Land Hessen in Kraft.

Kassel, 22. Juli 1988

Regierungspräsidium
gez. Dr. Wilke

StAnz. 33/1988 S. 1883

808

Vorhaben der Firma Basaltwerke Gudensberg GmbH und Co. Asphaltmischwerk, 3500 Kassel

Die Firma Basaltwerke Gudensberg GmbH und Co. Asphaltmischwerk, Sandershäuser Straße 48, 3500 Kassel, hat Antrag auf Erteilung einer immissionsschutzrechtlichen Genehmigung für die Errichtung und den Betrieb einer Anlage zur Herstellung von bituminösen Straßenbaustoffen (Anlage nach Nr. 2.15 Spalte 1 der 4. BImSchV) auf dem Grundstück in 3505 Gudensberg, Am Güntersberg, Gemarkung Gudensberg, Flur 14, Flurstück 23, gestellt. Die Anlage wird bereits betrieben.

Dieses Vorhaben bedarf gemäß § 4 des Bundes-Immissionsschutzgesetzes (BImSchG) vom 15. März 1974 (BGBl. I S. 721) der Genehmigung durch den Regierungspräsidenten in Kassel. Es wird hiermit öffentlich bekanntgemacht mit der Aufforderung, etwaige Einwendungen innerhalb der Auslegungsfrist vom 22. August bis 17. Oktober 1988 bei der Stadtverwaltung Gudensberg im Rathaus, Kasseler Straße 2, 3505 Gudensberg, Zimmer Nr. 2, während der Dienststunden Montag bis Freitag, 7.30 bis 13.00 Uhr, Montag bis Mittwoch, 14.00 bis 16.30 Uhr, und Donnerstag, 14.00 bis 17.30 Uhr, oder bei dem Regierungspräsidenten in Kassel, Dr. Fritz-Hoch-Haus, Steinweg 6, Zimmer 653, Dienststunden montags bis freitags von 8.30 bis 12.00 und 13.30 bis 15.30 Uhr, schriftlich (in lesbarer Form) oder zur Niederschrift vorzubringen.

Der Antrag, die Pläne und sonstige Unterlagen liegen dort zur Einsichtnahme aus.

Mit Ablauf der o. g. Frist werden alle Einwendungen ausgeschlossen, die nicht auf besonderen privatrechtlichen Titeln beruhen.

Als Termin, an dem die form- und fristgerecht erhobenen Einwendungen erörtert werden, wird Mittwoch, der 9. November 1988, 10.00 Uhr, bestimmt.

Versammlungsraum ist der Sitzungsraum im Erdgeschoß des Rathauses der Stadt Gudensberg.

Besondere Einladungen hierzu ergehen nicht. Die Einwendungen werden auch bei Ausbleiben des Antragstellers oder der Einwender erörtert. Die Erörterung ist nicht öffentlich, zugelassen sind nur die Personen, die fristgerecht Einwendungen erhoben haben.

Die Zustellung der Entscheidung über die Einwendungen kann durch öffentliche Bekanntmachung ersetzt werden, wenn mehr als 300 Zustellungen vorzunehmen sind.

Kassel, 21. Juli 1988

Der Regierungspräsident

32 — 53 e 621 — 1.0 — Mi

StAnz. 33/1988 S. 1884

885

Verordnung zur Änderung von Verordnungen über Naturschutzgebiete und Naturschutz- und Landschaftsschutzgebiete im Regierungsbezirk Kassel vom 21. Juli 1994 (Teil II)

Auf Grund des § 16 Abs. 3 und des § 17 Abs. 1 des Hessischen Naturschutzgesetzes vom 19. September 1980 (GVBl. I S. 309), zuletzt geändert durch Gesetz vom 21. Dezember 1988 (GVBl. I S. 429), wird, nachdem den nach § 29 des Bundesnaturschutzgesetzes in der Fassung vom 12. März 1987 (BGBl. I S. 890), zuletzt geändert durch Gesetz vom 6. August 1993 (BGBl. I S. 1458), anerkannten Verbänden Gelegenheit zur Äußerung gegeben wurde, mit Genehmigung der obersten Naturschutzbehörde verordnet:

Artikel 1

Die Verordnung über das Naturschutzgebiet „Waltersberg“ vom 20. Juli 1983 (StAnz. S. 1626) wird wie folgt geändert:

1. § 1 Abs. 3 erhält folgende Fassung:

„(3) Die Grenzen des Naturschutzgebietes sind in der Abgrenzungskarte im Maßstab 1 : 2 000 festgelegt, in der das Naturschutzgebiet mit einer unterbrochenen schwarzen Linie umrandet ist. Die Karte ist Bestandteil dieser Verordnung. Sie wird als Anlage zu dieser Verordnung veröffentlicht.“

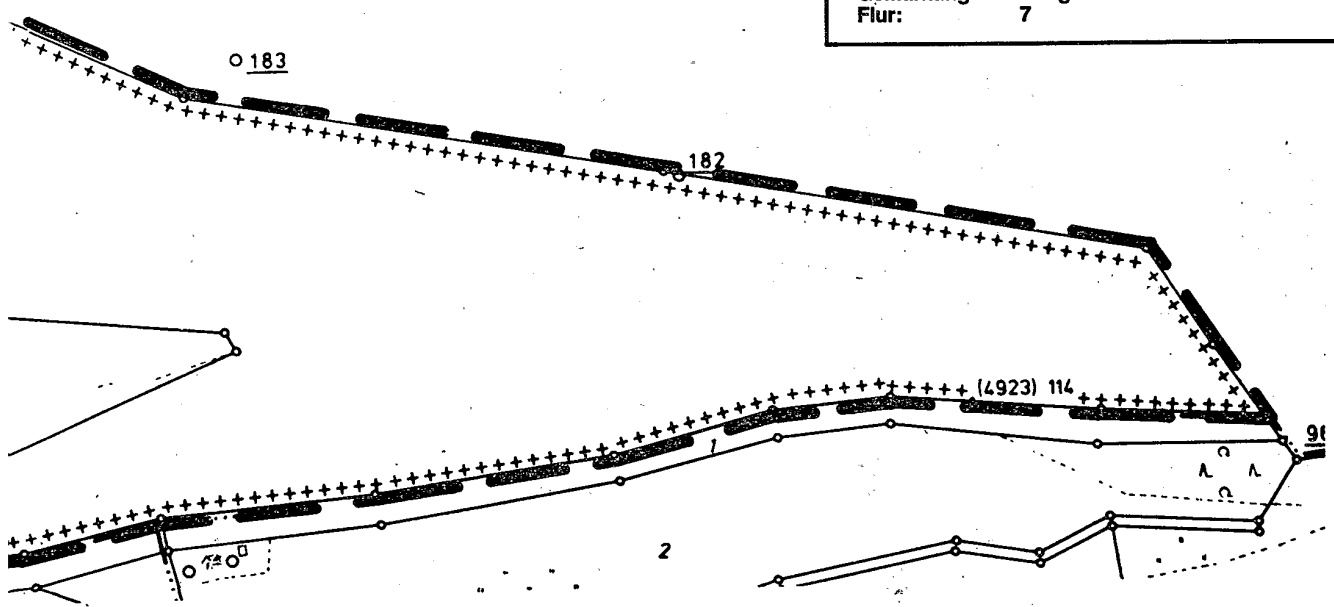

2. § 5 erhält folgende Fassung:

„§ 5

Von den Verboten des § 3 kann unter den Voraussetzungen des § 31 Abs. 1 Nr. 1 und 2 des Bundesnaturschutzgesetzes auf Antrag Befreiung gewährt werden. Über den Antrag entscheidet die obere Naturschutzbehörde. Die Befreiung kann mit Nebenbestimmungen versehen werden.“

Abgrenzungskarte, Maßstab 1 : 2 000,
Bestandteil der Verordnung über das
Naturschutzgebiet „Waltersberg“

Kreis: Schwalm-Eder
Gemeinde: Knüllwald
Gemarkung: Rengshausen
Flur: 7



Artikel 38

Die Verordnung über das Naturschutzgebiet „Kiesteich bei Frieda“ vom 22. Juli 1988 (StAnz. S. 1883) wird wie folgt geändert:

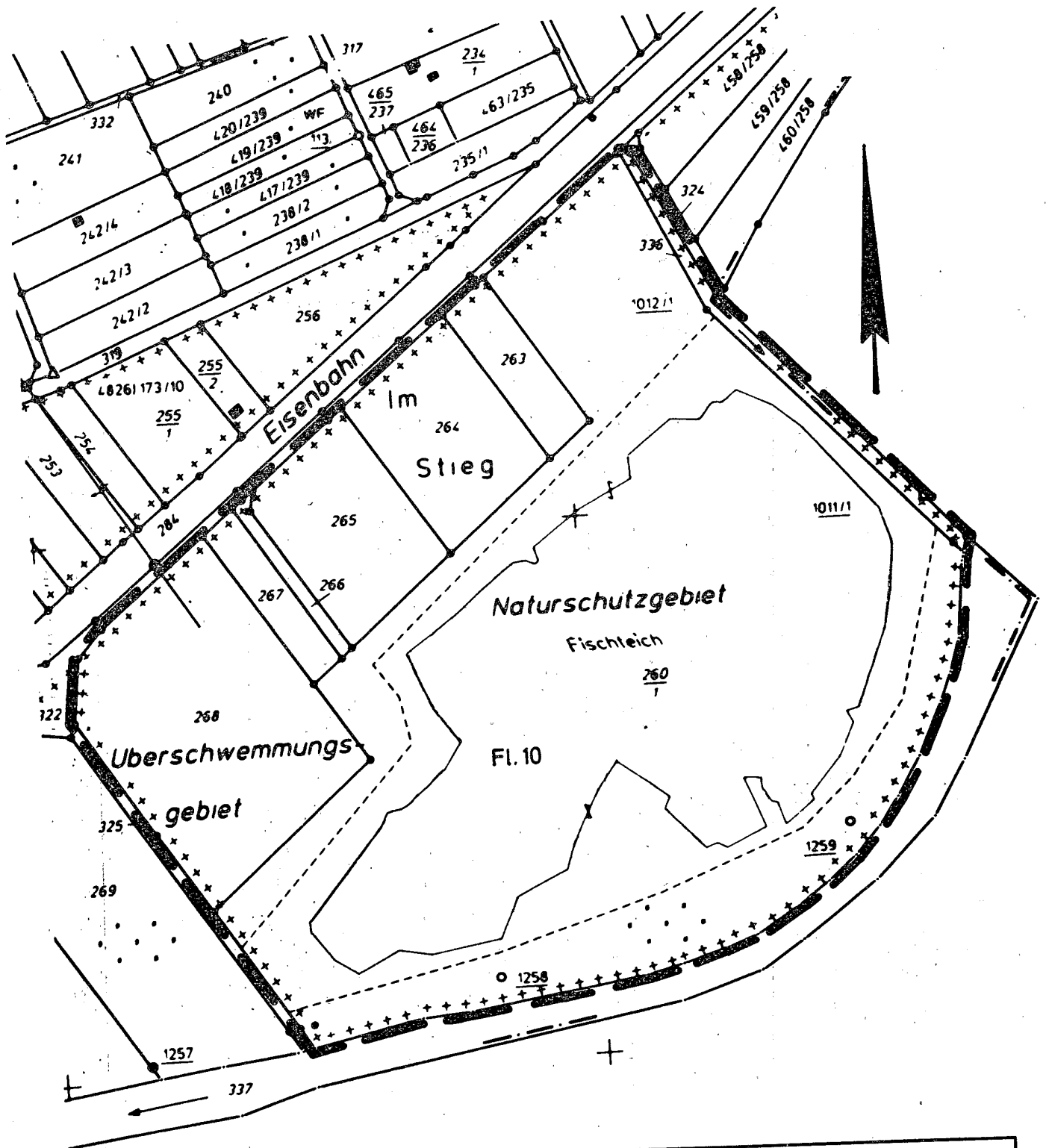
1. § 1 Abs. 3 erhält folgende Fassung:

„(3) Die Grenzen des Naturschutzgebietes sind in der Abgrenzungskarte im Maßstab 1 : 2 000 festgelegt, in der das Naturschutzgebiet mit einer unterbrochenen schwarzen Linie umrandet ist. Die Karte ist Bestandteil dieser Verordnung. Sie wird als Anlage zu dieser Verordnung veröffentlicht.“

2. § 5 erhält folgende Fassung:

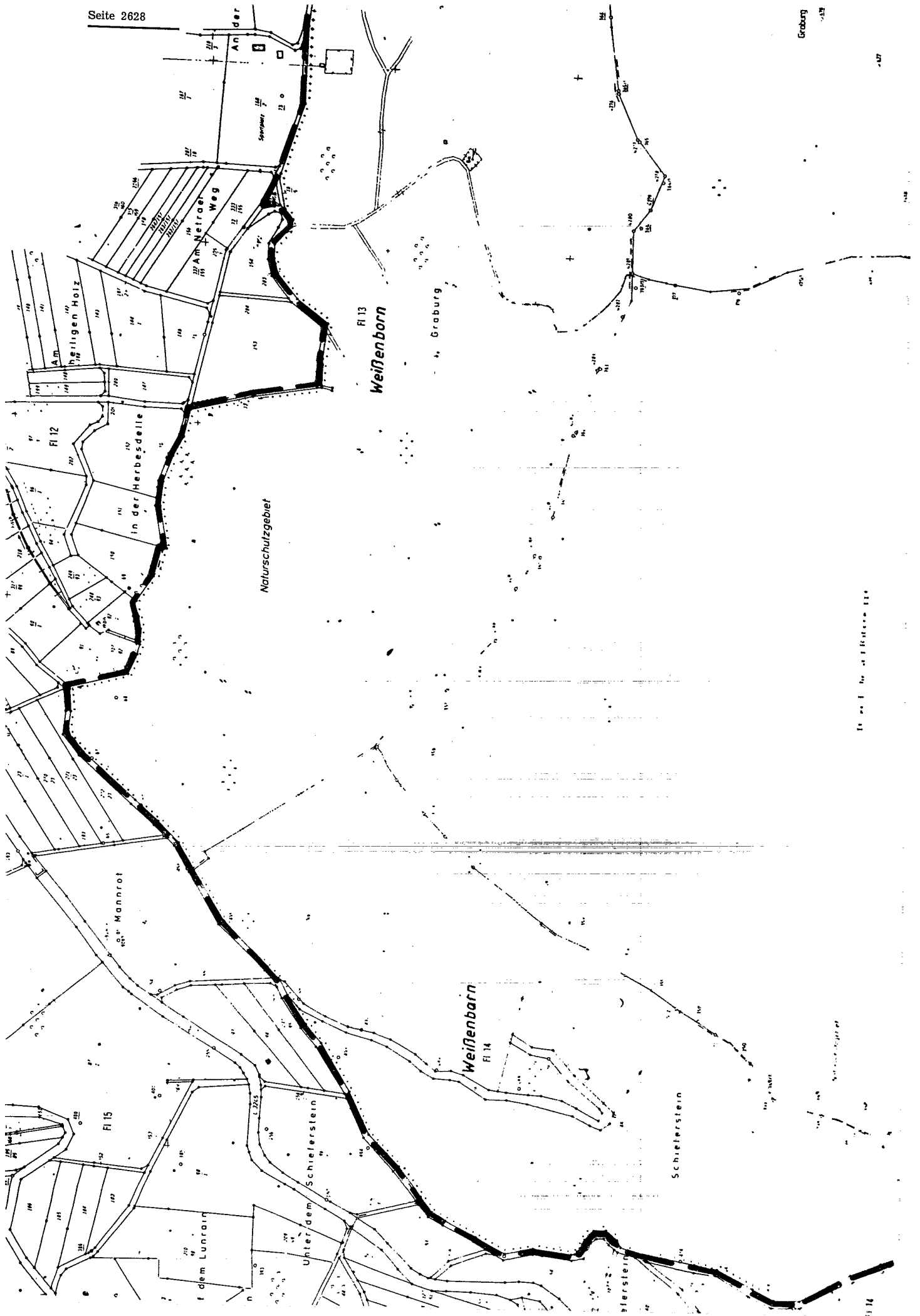
„§ 5

Von den Verboten des § 3 kann unter den Voraussetzungen des § 31 Abs. 1 Nr. 1 und 2 des Bundesnaturschutzgesetzes auf Antrag Befreiung gewährt werden. Über den Antrag entscheidet die obere Naturschutzbehörde. Die Befreiung kann mit Nebenbestimmungen versehen werden.“



Abgrenzungskarte, Maßstab 1 : 2 000,
Bestandteil der Verordnung über das
Naturschutzgebiet „Kiesteich bei Frieda“

Kreis:	Werra-Meißner
Gemeinde:	Meinhard
Gemarkung:	Frieda
Flur:	10



1:1000