

## § 1

Abweichend von § 3 Abs. 1 Nr. 1 des Gesetzes über den Ladenschluß wird das Offenhalten aller Verkaufsstellen in der Frankfurter Straße in Bad Vilbel (begrenzt von Erzweg bis Ritterstraße) aus Anlaß des 7. Bad Vilbeler Frühlings- und Straßenfestes am 21. Mai 1989 freigegeben.

Ausgenommen sind die Brunnenbetriebe, Banken und Großmärkte.

Die Offenhaltung ist beschränkt auf die Zeit von 13.00 bis 18.00 Uhr.

## § 2

Diese Verordnung tritt am 21. Mai 1989 in Kraft.

Darmstadt, 5. Mai 1989

Regierungspräsidium Darmstadt  
In Vertretung  
gez. Best

StAnz. 21/1989 S. 1178

515

### Vorhaben der Firma Resopal GmbH, 6114 Groß-Umstadt

Die Firma Resopal GmbH, Hans-Böckler-Straße 4, 6114 Groß-Umstadt, hat Antrag auf Erteilung einer immissionsschutzrechtlichen Genehmigung zur Änderung der Dampfkesselanlage 1 (Reststoffverbrennungskessel) in Groß-Umstadt, Gemarkung Groß-Umstadt, Flur 15, Flurstück 138/2, gestellt.

Die Anlage soll 15 Monate nach Bescheiderteilung in Betrieb genommen werden.

Dieses Vorhaben bedarf gemäß § 15 des Bundes-Immissionsschutzgesetzes (BImSchG) vom 15. März 1974 (BGBl. I S. 721) der Genehmigung durch den Regierungspräsidenten in Darmstadt. Es wird hiermit öffentlich bekanntgemacht.

Der Antrag und die Unterlagen liegen in der Zeit vom 29. Mai 1989 bis 28. Juli 1989 bei dem Regierungspräsidium Darmstadt, Rheinstraße 96 A, 6100 Darmstadt, III. Obergeschoß, Zimmer 317, und im Sitzungssaal der ehemaligen Pestalozzischule, Zimmer 15, Georg-August-Zinn-Straße 33, 6114 Groß-Umstadt, aus und können dort während der Dienststunden eingesehen werden. Innerhalb dieser Frist können Einwendungen gegen das Vorhaben schriftlich oder zur Niederschrift bei den vorgenannten Auslegungsstellen erhoben werden; dabei wird gebeten, Namen und Anschrift lesbar anzugeben.

Mit Ablauf der Offenlegungsfrist werden Einwendungen ausgeschlossen, die nicht auf besonderen privatrechtlichen Titeln beruhen. Als Erörterungstermin wird der 27. September 1989 bestimmt. Er findet um 9.30 Uhr im Pfälzer Schloß, Pfälzer Gasse 16, 6114 Groß-Umstadt, statt.

Gesonderte Einladungen hierzu ergehen nicht mehr. Die form- und fristgerecht erhobenen Einwendungen werden auch bei Ausbleiben des Antragstellers oder von Personen, die Einwendungen erhoben haben, erörtert.

Die Zustellung der Entscheidung über die Einwendungen kann durch öffentliche Bekanntmachung ersetzt werden, wenn mehr als 300 Zustellungen vorzunehmen sind.

Darmstadt, 24. April 1989

Regierungspräsidium Darmstadt  
IV 5/32 — 53 e 621 — Resopal 2 (3 a)  
StAnz. 21/1989 S. 1179

516

GIESSEN

### Wohnplatzverzeichnis;

hier: Benennung von Wohnplätzen in der Gemeinde Reiskirchen, Landkreis Gießen

Auf Antrag der Gemeinde Reiskirchen, Landkreis Gießen, werden die in ihrem Gebiet gelegenen Wohnplätze „Bollnbach“ und „Flugplatzsiedlung Ettingshausen“ gemäß § 12 Satz 4 der Hessischen Gemeindeordnung besonders benannt.

Gießen, 26. April 1989

Regierungspräsidium Gießen  
12 a — 3 K 08 — 11 — 07  
StAnz. 21/1989 S. 1179

517

KASSEL

### Verordnung über das Naturschutzgebiet „Hessische Schweiz bei Meinhard“ vom 28. April 1989

Auf Grund des § 16 Abs. 3 und des § 17 Abs. 1 des Hessischen Naturschutzgesetzes vom 19. September 1980 (GVBl. I S. 309), zuletzt geändert durch Gesetz vom 29. März 1988 (GVBl. I S. 130), wird, nachdem den nach § 29 des Bundesnaturschutzgesetzes i. d. F. vom 12. März 1987 (BGBl. I S. 890) anerkannten Verbänden Gelegenheit zur Äußerung gegeben wurde, mit Genehmigung der obersten Naturschutzbehörde verordnet:

## § 1

(1) Das Waldgebiet um Hörne, Hohestein und Gobert wird in den sich aus Abs. 2 und 3 ergebenden Grenzen zum Naturschutzgebiet erklärt.

(2) Das Naturschutzgebiet „Hessische Schweiz bei Meinhard“ liegt in den Gemarkungen Hitzelrode und Motzenrode der Gemeinde Meinhard und Bad Sooden-Allendorf der Stadt Bad Sooden-Allendorf im Werra-Meißner-Kreis. Es hat eine Größe von 244,60 ha. Die örtliche Lage des Naturschutzgebietes ergibt sich aus der als Anlage zu dieser Verordnung veröffentlichten Übersichtskarte im Maßstab 1 : 25 000.

(3) Diese Verordnung gilt für das in einer Karte im Maßstab 1 : 5 000 rot begrenzte Gebiet. Die Karte ist Bestandteil dieser Verordnung. Sie wird vom Regierungspräsidium Kassel, Abteilung Forsten und Naturschutz — oberer Naturschutzbehörde —, Wilhelmshöher Allee 157—159, 3500 Kassel, verwahrt und kann dort von jedermann während der Dienststunden eingesehen werden.

(4) Das Naturschutzgebiet ist durch amtliche Schilder gekennzeichnet.

## § 2

Zweck der Unterschutzstellung ist es, einen Bergsturz, Kalkfluren, Kalksümpfe, Magerrasen, Blockschuttwälder und großflächige Laubholzbestände mit den hier beheimateten, z. T. seltenen und stark gefährdeten Pflanzen- und Tierarten zu erhalten und langfristig zu sichern.

## § 3

Als Handlungen, die zu einer Zerstörung, Beschädigung oder Veränderung des Naturschutzgebietes oder seiner Bestandteile oder zu einer nachhaltigen Störung führen können (§ 12 Abs. 2 des Hessischen Naturschutzgesetzes), sind verboten:

1. bauliche Anlagen i. S. des § 2 Abs. 1 der Hessischen Bauordnung (HBO) herzustellen, zu erweitern, zu ändern oder zu beseitigen, unabhängig vom Anwendungsbereich der HBO (§ 1 Abs. 2 HBO) oder von einer Genehmigungs- oder Anzeigepflicht;
2. Bodenschätze oder andere Bodenbestandteile abzubauen oder zu gewinnen, Sprengungen oder Bohrungen vorzunehmen oder sonst die Bodengestalt zu verändern;
3. Inschriften, Plakate, Bild- oder Schrifttafeln anzubringen oder aufzustellen;
4. Gewässer zu schaffen, zu verändern oder zu beseitigen, Wasserläufe, Wasserflächen oder Tümpel einschließlich deren Ufer sowie den Zu- und Ablauf des Wassers oder den Grundwasserstand zu verändern sowie Sümpfe und sonstige Feuchtgebiete zu entwässern oder über den Gemeingebrauch hinaus Wasser zu entnehmen;
5. Pflanzen einschließlich der Bäume und Sträucher zu beschädigen oder zu entfernen;
6. wildlebenden Tieren nachzustellen, sie mutwillig zu beunruhigen, ihre Laute nachzuahmen, sie an ihren Brut- oder Wohnstätten zu fotografieren, zu filmen oder dort ihre Laute auf Tonträger aufzunehmen, Vorrichtungen zu ihrem Fang anzubringen, sie zu fangen, zu verletzen oder zu töten oder ihre Puppen, Larven oder Eier, Nester oder sonstige Brut- oder Wohnstätten fortzunehmen oder zu beschädigen;
7. Pflanzen einzubringen oder Tiere auszusetzen;
8. das Naturschutzgebiet außerhalb der Wege zu betreten;
9. zu reiten, zu lagern, zu zelten, Wohnwagen aufzustellen, zu lärmern, Feuer anzuzünden oder zu unterhalten oder Modellflugzeuge einzusetzen;
10. mit Kraftfahrzeugen einschließlich Fahrräder mit Hilfsmotor außerhalb der dafür zugelassenen Wege zu fahren oder Fahrzeuge zu parken;
11. Kraftfahrzeuge zu waschen oder zu pflegen;
12. Wiesen, Weiden oder Brachflächen umzubrechen oder deren Nutzung zu ändern;

13. zu düngen oder Pflanzenschutzmittel anzuwenden;
14. Hunde frei laufen zu lassen;
15. gewerbliche Tätigkeiten auszuüben.

## § 4

Ausgenommen von den Verboten des § 3 bleiben:

1. Maßnahmen der Waldpflege, soweit sie dem besonderen Schutzzweck des Gebietes dienen, mit den in § 3 Nr. 13 genannten Einschränkungen im Einvernehmen mit der oberen Naturschutzbehörde;
2. die extensive Nutzung der Grünlandflächen mit den in § 3 Nrn. 12 und 13 genannten Einschränkungen;
3. die Ausübung der Jagd auf Haarwild;
4. die Handlungen der zuständigen Wasserbehörden oder deren Beauftragter im Rahmen der Wasseraufsicht sowie Unterhaltungsmaßnahmen an Gewässern und Wassergewinnungsanlagen im jeweiligen Einvernehmen mit der oberen Naturschutzbehörde;
5. der Betrieb der vorhandenen Trinkwassergewinnungsanlage im Rahmen der wasserrechtlichen Erlaubnis/Zulassung sowie Maßnahmen zu ihrer Unterhaltung und Instandsetzung im Einvernehmen mit der oberen Naturschutzbehörde;

6. Maßnahmen zur Unterhaltung und Instandsetzung der vorhandenen Versorgungsanlagen im Einvernehmen mit der oberen Naturschutzbehörde;
7. die erforderlichen Maßnahmen zur Erhaltung der vorhandenen Erholungseinrichtungen im Einvernehmen mit der oberen Naturschutzbehörde sowie deren Benutzung.

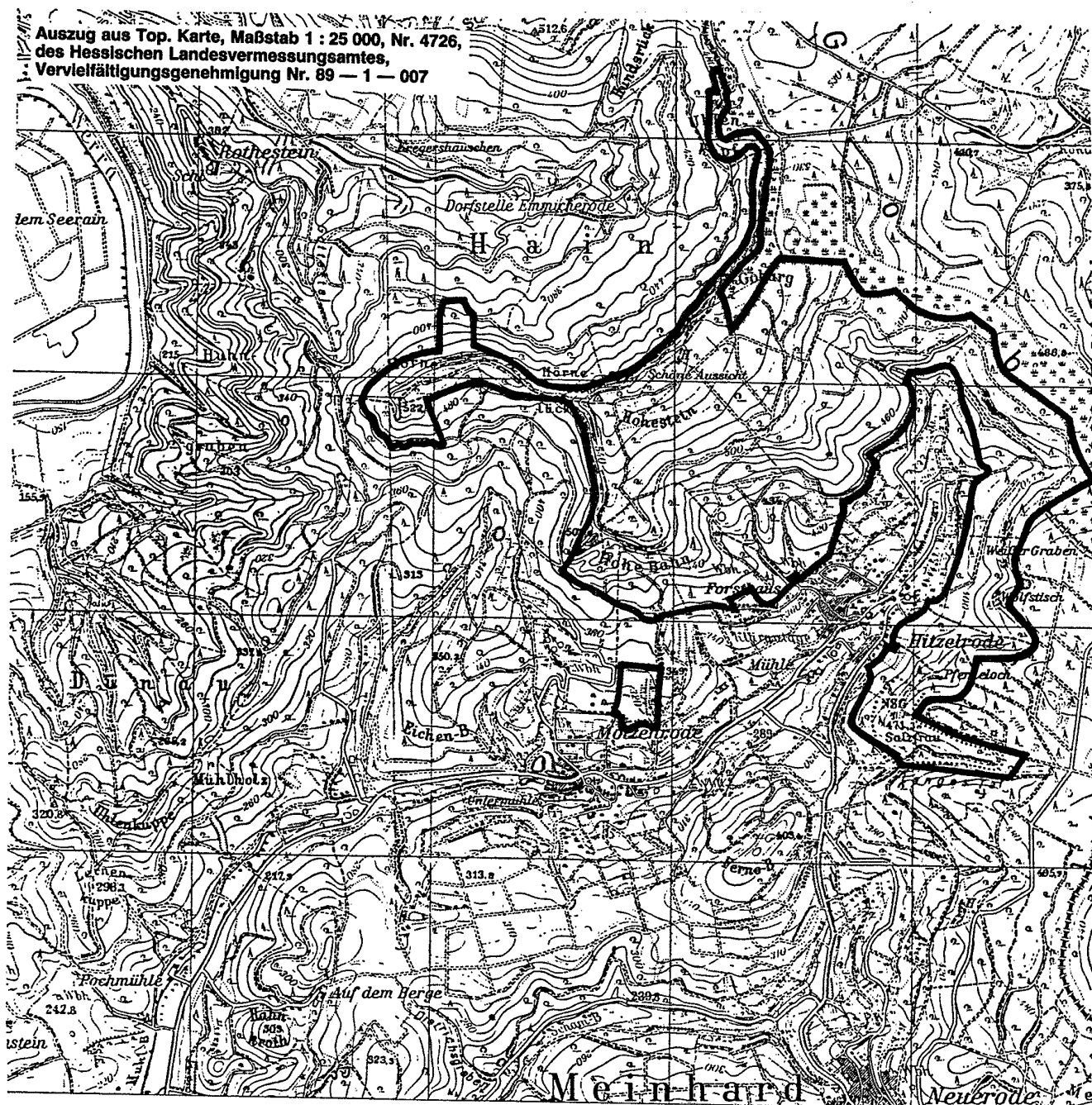
## § 5

Von den Verboten des § 3 kann unter den Voraussetzungen des § 31 des Bundesnaturschutzgesetzes auf Antrag Befreiung erteilt werden. Über den Antrag entscheidet die obere Naturschutzbehörde. Die Befreiung kann mit Nebenbestimmungen nach § 36 des Hessischen Verwaltungsverfahrensgesetzes versehen werden.

## § 6

Ordnungswidrig i. S. des § 43 Abs. 2 Nr. 16 des Hessischen Naturschutzgesetzes handelt, wer vorsätzlich oder fahrlässig:

1. bauliche Anlagen entgegen § 3 Nr. 1 herstellt, erweitert, ändert oder beseitigt;
2. Bodenschätze oder andere Bodenbestandteile abbaut oder gewinnt, Sprengungen oder Bohrungen vornimmt oder die Bodengestalt verändert (§ 3 Nr. 2);



3. Inschriften, Plakate, Bild- oder Schrifttafeln anbringt oder aufstellt (§ 3 Nr. 3);
4. Wasser, Gewässer oder Feuchtgebiete in der in § 3 Nr. 4 bezeichneten Art beeinflusst;
5. Pflanzen beschädigt oder entfernt (§ 3 Nr. 5);
6. wildlebende Tiere in allen Entwicklungsstufen in der in § 3 Nr. 6 bezeichneten Art beeinträchtigt oder Vorrichtungen zu deren Fang anbringt;
7. Pflanzen einbringt oder Tiere aussetzt (§ 3 Nr. 7);
8. das Naturschutzgebiet außerhalb der Wege betritt (§ 3 Nr. 8);
9. reitet, lagert, zeltet, Wohnwagen aufstellt, lärm, Feuer anzündet oder unterhält oder Modellflugzeuge einsetzt (§ 3 Nr. 9);
10. mit Kraftfahrzeugen einschließlich Fahrräder mit Hilfsmotor außerhalb der dafür zugelassenen Wege fährt oder Fahrzeuge parkt (§ 3 Nr. 10);
11. Kraftfahrzeuge wäscht oder pflegt (§ 3 Nr. 11);
12. Wiesen, Weiden oder Brachflächen umbricht oder deren Nutzung ändert (§ 3 Nr. 12);
13. düngt oder Pflanzenschutzmittel anwendet (§ 3 Nr. 13);
14. Hunde frei laufen läßt (§ 3 Nr. 14);
15. gewerbliche Tätigkeiten ausübt (§ 3 Nr. 15).

## § 7

Die Verordnung zum Schutz von Landschaftsteilen und Bestandteilen „Landschaftsschutzgebiet südöstlich des Naturparks Meißner-Kaufunger Wald“ vom 14. März 1978 (Hessisch-Niedersächsische Allgemeine, Bezirksausgabe Werra-Meißner-Kreis und Werra Rundschau Nr. 78 vom 25. März 1978) wird für den Geltungsbereich dieser Verordnung aufgehoben.

## § 8

Diese Verordnung tritt am Tage nach der Verkündung im Staatsanzeiger für das Land Hessen in Kraft.

Kassel, 28. April 1989

Regierungspräsidium Kassel  
gez. Dr. Wilke  
Regierungspräsident

StAnz. 21/1989 S. 1179

518

### Verordnung über das Naturschutzgebiet „Werra-Altarm bei Albugen“ vom 27. Januar 1989

Auf Grund des § 16 Abs. 3 und des § 17 Abs. 1 des Hessischen Naturschutzgesetzes vom 19. September 1980 (GVBl. I S. 309), zuletzt geändert durch Gesetz vom 29. März 1988 (GVBl. I S. 130), wird nach Anhörung der nach § 29 des Bundesnaturschutzgesetzes i. d. F. vom 12. März 1987 (BGBl. I S. 890) anerkannten Verbände im Benehmen mit der oberen Behörde der Landesplanung und mit Genehmigung der obersten Naturschutzbehörde verordnet:

## § 1

- (1) Der Werra-Altarm südwestlich von Albugen wird in den sich aus Abs. 2 und 3 ergebenden Grenzen zum Naturschutzgebiet erklärt.
- (2) Das Naturschutzgebiet „Werra-Altarm bei Albugen“ liegt in der Gemarkung Albugen der Stadt Eschwege im Werra-Meißner-Kreis. Es hat eine Größe von 5,60 ha. Die örtliche Lage des Naturschutzgebietes ergibt sich aus der als Anlage zu dieser Verordnung veröffentlichten Übersichtskarte im Maßstab 1 : 25 000.
- (3) Diese Verordnung gilt für das in einer Karte im Maßstab 1 : 2 000 rot begrenzte Gebiet. Die Karte ist Bestandteil dieser Verordnung. Sie wird vom Regierungspräsidium Kassel, Abteilung Forsten und Naturschutz — oberer Naturschutzbehörde —, Wilhelmshöher Allee 157—159, 3500 Kassel, verwahrt und kann dort von jedermann während der Dienststunden eingesehen werden.
- (4) Das Naturschutzgebiet ist durch amtliche Schilder gekennzeichnet.

## § 2

Zweck der Unterschutzstellung ist die Erhaltung eines im Naturraum seltenen, mit typischer Vegetation bestandenen Werra-Altarmes, der Lebensraum für eine Vielzahl gefährdeter und vom Aussterben bedrohter Tierarten bietet. Er ist insbesondere ein wichtiger Rast-, Nahrungs- und Brutbiotop für zahlreiche Vogelarten.

## § 3

Als Handlungen, die zu einer Zerstörung, Beschädigung oder Veränderung des Naturschutzgebietes oder seiner Bestandteile oder zu einer nachhaltigen Störung führen können (§ 12 Abs. 2 des Hessischen Naturschutzgesetzes), sind verboten:

1. bauliche Anlagen i. S. des § 2 Abs. 1 der Hessischen Bauordnung (HBO) herzustellen, zu erweitern, zu ändern oder zu beseitigen, unabhängig vom Anwendungsbereich der HBO (§ 1 Abs. 2 HBO) oder von einer Genehmigungs- oder Anzeigepflicht;
2. Bodenschätze oder andere Bodenbestandteile abzubauen oder zu gewinnen, Sprengungen oder Bohrungen vorzunehmen oder sonst die Bodengestalt zu verändern;
3. Inschriften, Plakate, Bild- oder Schrifttafeln anzubringen oder aufzustellen;
4. Gewässer zu schaffen, zu verändern oder zu beseitigen, Wasserläufe, Wasserflächen oder Tümpel einschließlich deren Ufer sowie den Zu- und Ablauf des Wassers oder den Grundwasserstand zu verändern sowie Sümpfe oder sonstige Feuchtgebiete zu entwässern oder über den Gemeingebrauch hinaus Wasser zu entnehmen;
5. Pflanzen einschließlich der Bäume und Sträucher zu beschädigen oder zu entfernen;
6. wildlebenden Tieren, auch Fischen in Teichen oder sonstigen geschlossenen Gewässern, nachzustellen, sie mutwillig zu beunruhigen, ihre Laute nachzuahmen, sie an ihren Brut- oder Wohnstätten zu fotografieren, zu filmen oder dort ihre Laute auf Tonträger aufzunehmen, Vorrichtungen zu ihrem Fang anzubringen, sie zu fangen, zu verletzen oder zu töten oder ihre Puppen, Larven oder Eier, Nester oder sonstige Brut- oder Wohnstätten fortzunehmen oder zu beschädigen;
7. Pflanzen einzubringen oder Tiere auszusetzen;
8. das Naturschutzgebiet außerhalb der Wege zu betreten;
9. zu reiten, zu lagern, zu baden, zu zelten, Wohnwagen aufzustellen, zu lärm, Feuer anzuzünden oder zu unterhalten, Wasserfahrzeuge aller Art einschließlich Surfbretter oder Luftmatratzen oder Modellflugzeuge oder -schiffe einzusetzen;
10. mit Kraftfahrzeugen einschließlich Fahrräder mit Hilfsmotor außerhalb der dafür zugelassenen Wege zu fahren oder Fahrzeuge zu parken;
11. Kraftfahrzeuge zu waschen oder zu pflegen;
12. Brachflächen umzubrechen oder einer Nutzung zuzuführen;
13. zu düngen oder Pflanzenschutzmittel anzuwenden;
14. Hunde frei laufen zu lassen;
15. gewerbliche Tätigkeiten auszuüben.

## § 4

Ausgenommen von den Verboten des § 3 bleiben die Handlungen der zuständigen Wasserbehörden oder deren Beauftragter im Rahmen der Wasseraufsicht sowie Unterhaltungsmaßnahmen an Gewässern im Einvernehmen mit der oberen Naturschutzbehörde.

## § 5

Zuständige Behörde für Befreiungen nach § 31 des Bundesnaturschutzgesetzes ist die obere Naturschutzbehörde. Die Befreiung kann mit Nebenbestimmungen nach § 36 des Hessischen Verwaltungsverfahrensgesetzes versehen werden. Die Hessische Landesanstalt für Umwelt ist zu hören.

## § 6

Ordnungswidrig i. S. des § 43 Abs. 2 Nr. 16 des Hessischen Naturschutzgesetzes handelt, wer vorsätzlich oder fahrlässig:

1. bauliche Anlagen entgegen § 3 Nr. 1 herstellt, erweitert, ändert oder beseitigt;
2. Bodenschätze oder andere Bodenbestandteile abbaut oder gewinnt, Sprengungen oder Bohrungen vornimmt oder die Bodengestalt verändert (§ 3 Nr. 2);
3. Inschriften, Plakate, Bild- oder Schrifttafeln anbringt oder aufstellt (§ 3 Nr. 3);
4. Wasser, Gewässer oder Feuchtgebiete in der in § 3 Nr. 4 bezeichneten Art beeinflusst;
5. Pflanzen beschädigt oder entfernt (§ 3 Nr. 5);
6. wildlebende Tiere, auch Fische in Teichen oder sonstigen geschlossenen Gewässern, in allen Entwicklungsstufen in der in § 3 Nr. 6 bezeichneten Art beeinträchtigt oder Vorrichtungen zu deren Fang anbringt;

885

**Verordnung zur Änderung von Verordnungen über Naturschutzgebiete und Naturschutz- und Landschaftsschutzgebiete im Regierungsbezirk Kassel vom 21. Juli 1994 (Teil II)**

Auf Grund des § 16 Abs. 3 und des § 17 Abs. 1 des Hessischen Naturschutzgesetzes vom 19. September 1980 (GVBl. I S. 309), zuletzt geändert durch Gesetz vom 21. Dezember 1988 (GVBl. I S. 429), wird, nachdem den nach § 29 des Bundesnaturschutzgesetzes in der Fassung vom 12. März 1987 (BGBl. I S. 890), zuletzt geändert durch Gesetz vom 6. August 1993 (BGBl. I S. 1458), anerkannten Verbänden Gelegenheit zur Äußerung gegeben wurde, mit Genehmigung der obersten Naturschutzbehörde verordnet:

**Artikel 1**

Die Verordnung über das Naturschutzgebiet „Waltersberg“ vom 20. Juli 1983 (StAnz. S. 1626) wird wie folgt geändert:

1. § 1 Abs. 3 erhält folgende Fassung:

„(3) Die Grenzen des Naturschutzgebietes sind in der Abgrenzungskarte im Maßstab 1 : 2 000 festgelegt, in der das Naturschutzgebiet mit einer unterbrochenen schwarzen Linie umrandet ist. Die Karte ist Bestandteil dieser Verordnung. Sie wird als Anlage zu dieser Verordnung veröffentlicht.“

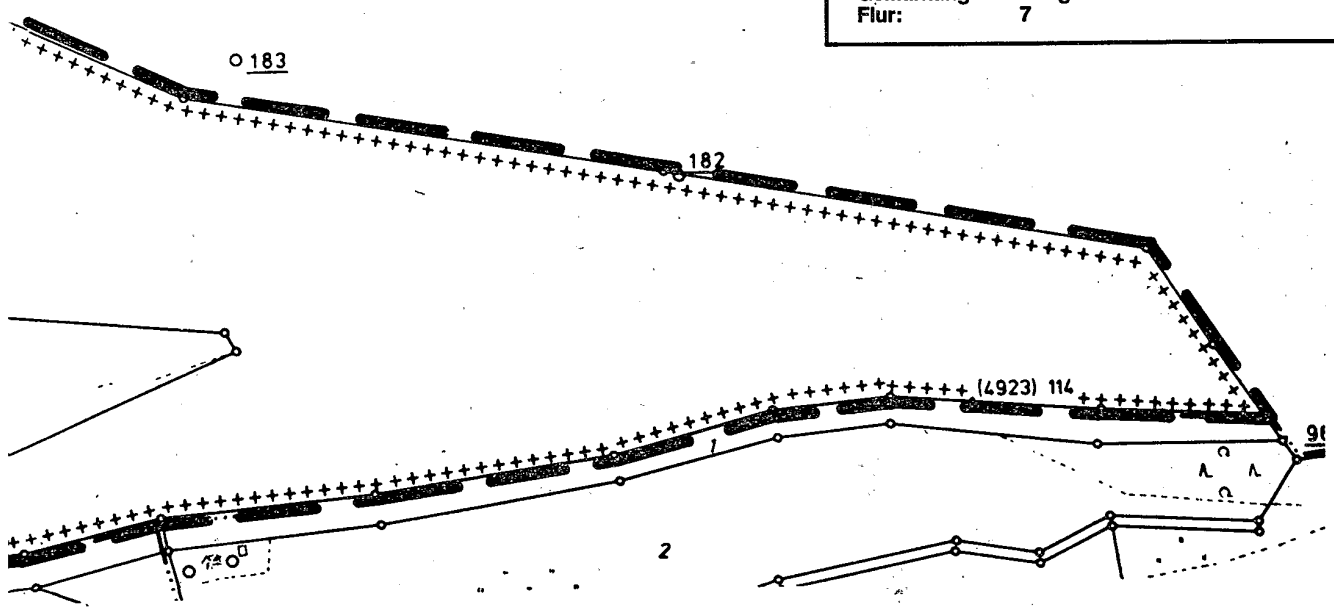

2. § 5 erhält folgende Fassung:

„§ 5

Von den Verboten des § 3 kann unter den Voraussetzungen des § 31 Abs. 1 Nr. 1 und 2 des Bundesnaturschutzgesetzes auf Antrag Befreiung gewährt werden. Über den Antrag entscheidet die obere Naturschutzbehörde. Die Befreiung kann mit Nebenbestimmungen versehen werden.“

Abgrenzungskarte, Maßstab 1 : 2 000,  
Bestandteil der Verordnung über das  
Naturschutzgebiet „Waltersberg“

Kreis: Schwalm-Eder  
Gemeinde: Knüllwald  
Gemarkung: Rengshausen  
Flur: 7



**Artikel 43**

Die Verordnung über das Naturschutzgebiet „Hessische Schweiz bei Meinhard“ vom 28. April 1989 (StAnz. S. 1179) wird wie folgt geändert:

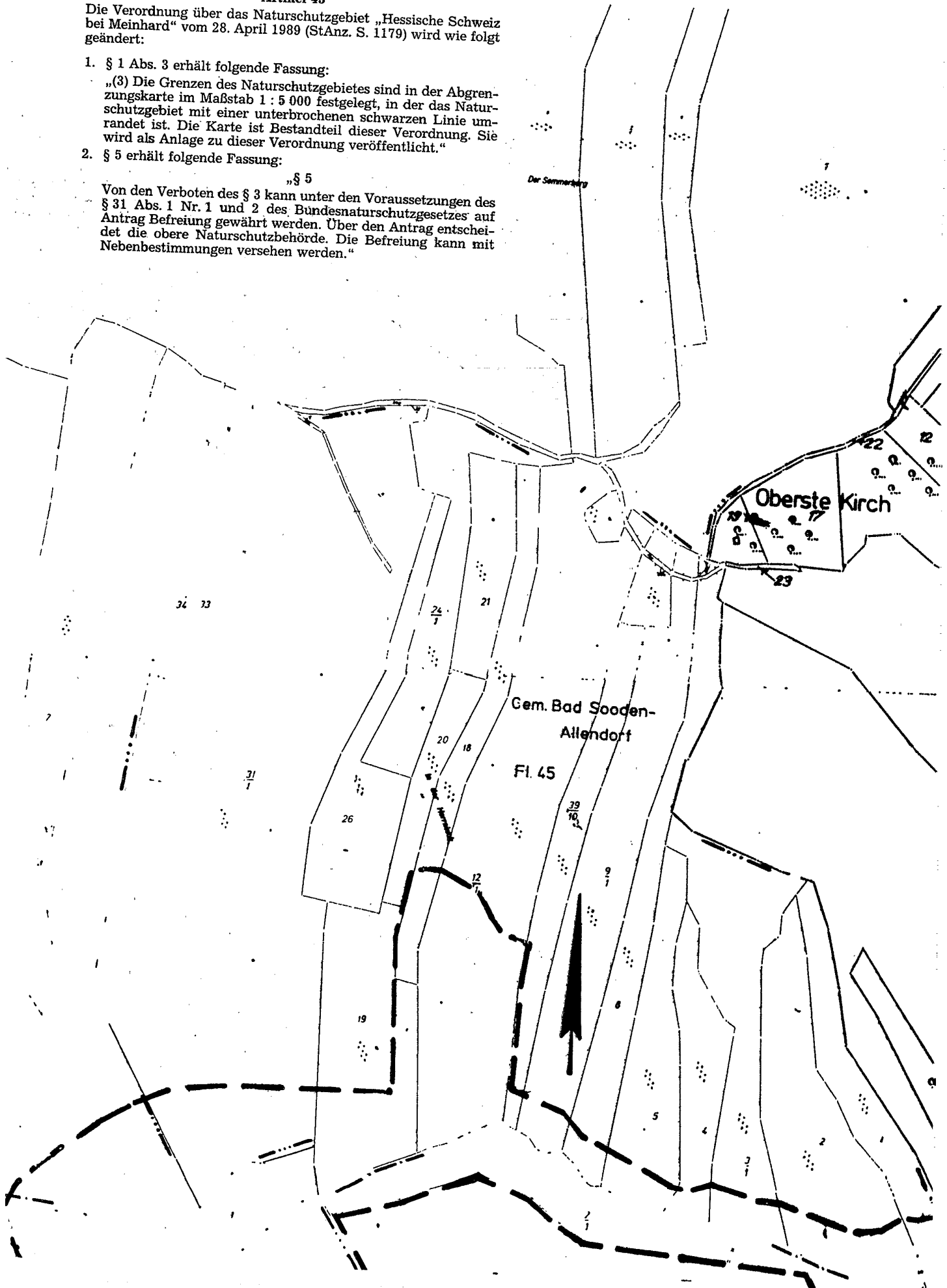
1. § 1 Abs. 3 erhält folgende Fassung:

„(3) Die Grenzen des Naturschutzgebietes sind in der Abgrenzungskarte im Maßstab 1 : 5 000 festgelegt, in der das Naturschutzgebiet mit einer unterbrochenen schwarzen Linie umrandet ist. Die Karte ist Bestandteil dieser Verordnung. Sie wird als Anlage zu dieser Verordnung veröffentlicht.“


2. § 5 erhält folgende Fassung:

„§ 5

Von den Verboten des § 3 kann unter den Voraussetzungen des § 31 Abs. 1 Nr. 1 und 2 des Bundesnaturschutzgesetzes auf Antrag Befreiung gewährt werden. Über den Antrag entscheidet die obere Naturschutzbehörde. Die Befreiung kann mit Nebenbestimmungen versehen werden.“



Der Hundsrück



181

o 802

183

381

380

o 803

379

378

o 804


376

o 805

373

7

Der Uhlenkopf



377

375

375

372

o 806

371

370

o 807

369

Am Waldweg



10

o 808

368

Fl. 38

Gem. Bad Sooden Allendorf

357

o 809



o 810

366

der Wand



365

840

(730)

Das Hegeholz





Gem. Motzenrode  
Fl. 11

Gem. I  
F

Gem. Motzenrode  
Fl. 7







